

**UNIVERSITETETS  
OLDSAKSAMLING**

Frederiks gate 3  
0164 Oslo

Gårds/bruksnavn Bråten	
G.nr./b.nr. 48/1	
Kommune Ringerike	Fylke Buskerud
Sogn	Prestegjeld
Eier/ bruker, adr.	
Gjelder: Arkeologisk utgraving av boplass og gravfelt fra eldre jernalder i Veien kulturminnepark	
Flyfoto	Kartref. ØK-kart CJ 051-5-4
Innber./ rapport/ reg. ved: Vibeke Vandrup Martens	Dato 29/9 2000





**Veien kulturminnepark 2000. Bråten 48/1, Ringerike, Buskerud.  
A-nr. 00/145.**

Rapport over udgravningen 29/5-14/7 2000  
ved Vibeke Vandrup Martens.

**Indholdsfortegnelse**

1: Indledning.....	1
2: Tidsrum og deltagere.....	1
3: Formidling.....	2
4: Topografi.....	2
5: Udgravningens forløb og metode.....	3
5.1: Afdækning.....	3
5.2: Opmåling.....	4
5.3: Udgravning.....	4
6: Udgravningsberetningen.....	4
6.1: Gravene.....	4
6.2: Hus II.....	5
6.3: Hus IV.....	6
6.4: Hus V.....	7
6.5: Kulturlag og gruber.....	7
6.6: Kogegruber og ildsteder.....	7
7: Konklusion.....	8
8: Strukturbeskrivelser.....	9
9: Fotolister.....	22
10: Planfortegnelser.....	54
11: Naturvidenskabelige undersøgelser.....	55
12: Fundlister.....	58
 Bilag: resultater af naturvidenskabelige undersøgelser.....	 74



## 1: Indledning

Årets udgravning ved Veien kulturminnepark foranledigedes af et ønske fra Buskerud fylkeskommune (tiltakshaver) om at frigive et areal omkring det tidligere udgravede langhus, hus I, da det er planen at dette skal rekonstrueres. UKM Oldsaksamlingen bevilligede dispensation fra lov om kulturminner av 9. juni 1978, § 8, 1. ledd, mod at Buskerud fylkeskommune betalte for udgravningen omkring langhuset.

Der er tidligere foretaget udgravninger på pladsen hvert år fra 1992-1999; udgravningerne indledtes oprindelig som del af et forskningsprojekt (v/ Lil Gustafson, UKM Oldsaksamlingen) i kombination med et formidlingsprojekt (v/ Inger Liv Gøytil Lund, Buskerud fylkeskommune), hvor elever fra den nærliggende Veienmarka Ungdomsskole deltog i udgravningerne. De tidligere udgravninger har resulteret i fundet af langhuset, hus I. Ønsket fra fylkeskommunen om at rekonstruere dette med tilhørende aktivitetsområde var den direkte årsag til årets gravning. Udover hus I har man fundet kogegruber, ildsteder, fladmarksgrave, andre gruber og stolpehuller, et firestolpehus (hus III) samt den nordlige ende af hus II: en hestekoformet grøft, stolpehuller, kulturlag og ildsteder (se rapporter i topografisk arkiv v. L. Gustafson, S. Carlstrøm, K. Skare, J. Rytter, K. Os, S. Olsen, V. Wangen).

## 2: Tekniske data

Udgravningen har vedtak nr.: F 027/00.

Tiltakskode: 758016.

Udgravningstermin: 29/5-14/7 2000

Afdækket areal: 2100m<sup>2</sup>.

Undersøgt areal: 2400m<sup>2</sup>.

Budgetramme: 665.000 kr.

		antal dage
Feltleder I:	Vibeke Vandrup Martens (VVM) 29/5-14/7	33
Feltleder II:	Nina Hildre (NH) 29/5-14/7	33,5
Feltassistenter:	Kathrine Tønnesen (KT) 5/6-7/7	24,5
	Anne Skogsfjord (AS) 6/6-21/6	11
	Desirée Nævdal (DN) 26/6-14/7	15,5
	Stig Knutsen (SK) 3/7-14/7	10
	Birgit Tansøy(BT) 10/7-14/7	5
	Monica Hansen (MH) 10/7-14/7	5
Opmåler:	Kjetil Skare (KS) 7/6-9-/6, 27/6-30/6	7
Metalsøgere:	Kjell Klausen 30/5	1
	Rolf Gunnar Årstad 31/5, 2/6	2
Maskinfører:	Leif Støen (entreprenør Thor Myrvang) 30/5-6/6	5
Distriktsansvarlig	Jes Martens (JM), Oldsaksamlingen 30/5, 15/6, 7/7, 11/7 (halve dage)	2
Prosjektleder	Lil Gustafson (LG), Oldsaksamlingen 29/5, 7/6, 27-28/6, 7/7, 11-12/7	7

---

Antal manddage i alt: 161,5

Endvidere deltog:

Skoleelev Emma Mills, Veienmarka Ungdomsskole, eftermiddage kl. 14-16  
7-8/6, 9/6 kl.8-16, 13-16/6, 19/6, 22/6, 3-6/7, 10-13/7.

Sissel Carlstrøm (SC), 7/7 kl. 13-16.



### 3: Formidling

Formidling indgik i arbeidshverdagen ved mindre omvisninger (ved VVM eller NH) af diverse turister og lokale beboere, der tilfældigvis kom forbi feltet, oftest i forbindelse med besøg på gravfeltet; efter omtale i medierne kom der mærkbart flere besøgende direkte til udgravningen. Søndag d. 2/7 kl. 12-16 var der desuden efter ønske fra tiltakshaveren "åbent hus", hvor NH, KT og DN guidede i alt 68 besøgere fordelt på 4 grupper.

- 21/6 journalist fra Ringerikes Blad på besøg; interview m. VVM, KT . Artikel 22/6.
- 10/7 journalist fra NRK Buskerud; telefoninterview m. VVM, sendt kl. 12.
- 10/7 journalist Karsten Ørn fra P1 på besøg; interview m. NH og Inger Liv Gøytill Lund, Buskerud Fylkeskommune, sendt om morgenen 11/7.
- 10/7 journalist fra Ringerikes Blad på besøg; interview m. NH. Artikel 11/7.
- 11/7 NRK Buskerud lokal-TV lavede reportage i felt; interview m. Inger Liv Gøytill Lund, Lil Gustafson & Jes Martens; sendt samme aften kl. 18.40.
- 11/7 journalist fra NTB på besøg; interview med VVM i 1 1/2 time
- 12/7 artikler i Aftenposten, VG, Dagbladet (kilde: NTB)

Øvrige besøgende på udgravningen:

30/5: jernalderdag på Veienmarka Ungdomsskole – derfor mange lærere, elever og forældre; Inger Liv Gøytill Lund, Geir Dynes, Lars Groseth og Geir Helgen, Buskerud Fylkeskommune; kulturchef Jan Berg, Ringerike kommune.

31/5: Geir Dyrnes, Buskerud Fylkeskommune.

7/6: Per Olav Gjerstad, landmåler, Ringerike kommune.

9/6: 6. klasse, Sørkedalen skole, Oslo.

14/6: Øyvind Gletne, Gaf Aso Namek, Farhad Saradari og Ahmed Qadri Koplanto, parkavd. Ringerike kommune.

20/6: Inger Liv Gøytill Lund, Buskerud Fylkeskommune.

21/6: Kulturchef Jan Berg, Ringerike kommune; Kolbjørn Kværner, ordfører i Ringerike; kulturdelegation fra Wandoostpolder, Holland.

22/6: Fylkesfotograf Bjørn Johnsen, Ringerikes Museum og hans lærling, Hilde.

26/6: Arkæologerne fra udgravningen ved Hov Gård (feltleder Lars-Erik Gjerpe)+ maskinfører; Ellen Høigård Hofseth, Oldsaksamlingen, og Paul Hofseth.

28/6: Inger Liv Gøytill Lund, Buskerud Fylkeskommune.

4/7: Inger Liv Gøytill Lund, Buskerud Fylkeskommune; Ringerike Rotary-klub.

5/7: Veienmarka barnehage; arkæologerne fra Sande-udgravningen (feltleder Birgitte Bjørkli).

6/7: Jan Henning Larsen, Oldsaksamlingen.

7/7: Sissel Carlstrøm; Jochen Komber; Inger Liv Gøytill Lund, Buskerud Fylkeskommune.

12/7: Jostein Bergstøl, Oldsaksamlingen.

13/7: Heid Gjømstein Resi og Birthe Weber, Oldsaksamlingen.

### 4: Topografi

Udgravningsfeltet lå i dyrket mark på Bråten g.nr. 48, b.nr. 1, umiddelbart syd for Veien højgravfelt. ØK-kartblad CJ 051-5-4. Gravfeltet er træbevokset og fremstår som en lund. Bopladsområdet og udgravningsfeltet ligger på et naturligt plateau; mod øst, syd og til dels mod vest skråner terrænet nedad, kraftigst i sydøst. Fra plateauet er der vidt udsyn over omlandet mod syd, øst og vest; i sydøst ser man Tyrifjorden. For nærmere beskrivelse af fortidsmindemiljøet henvises til rapportererne fra tidligere års udgravninger i topografisk arkiv samt følgende artikel af L. Gustafson: I Oluf Ryghs fotspor på Veien, Ringerike. Norna-



rapporter 70B. Oluf Rygh. Rapport fra symposium på Stiklestad 13.-15. mai 1999 (red. B. Sandnes et al.), Uppsala 2000, pp. 95-119.

## 5: Udgravningens forløb og metode

Formålet med årets gravning var at totaludgrave området omkring langhuset (hus I), således at man ved rekonstruktionen af dette får en brugsflade omkring huset, hvor forskellige aktiviteter kan foregå. Man skulle derfor ikke blot snitte strukturerne men også tømme dem, så man ikke ved fremtidige aktiviteter griber forstyrrende ind i sporene efter forhistoriske sådanne.

Udgravningsfeltet blev lagt i en firkant omkring de tidligere udgravede arealer (se plantegning T1): en smal bane 8-10m Ø for hus I, en noget bredere mod N-NV (10-12m N for dette og 25m V for husets nordvestligste stolpe); 8-9m S for det sydligste stolpepar i hus I, og 30m V for husets sydvestligste stolpe. Feltets udstrækning var dels udstukket på forhånd ved aftale mellem UKM og tiltakshaveren, dels bestemtes det under afbaning af hensyn til de fremkomne strukturer. Det ansås for vigtigt at udgrave en bane vest for hus II; og der blev udvidet i det nordøstligste hjørne for at undersøge, om der lå yderligere et hus.

Det samlede udgravningsareal blev ca. 2400m<sup>2</sup>; heraf var 300m<sup>2</sup> omkring nordenden af hus II. Denne del af feltet havde stået frilagt siden 1995 (afdækket med presenninger mellem hver gravesæson) og var delvist udgravet, men der genstod 15 stolpehuller samt hovedparten af den hesteskoformede væggrøft.

Udgravningen blev kun i meget få tilfælde forstyrret af moderne nedgravninger: en vandledning orienteret NV-SØ, der strakte sig tværs over hele nordenden af feltet; fem parallelle NØ-SV orienterede drængrøfter helt i syd; samt en enkelt grube i vest.

### 5.1: Afdækning

Det ca. 2100m<sup>2</sup> nyåbnede felt blev afbanet med gravemaskine. Der blev brugt en bred skovl uden tænder. Først afbanedes umiddelbart vest for det åbne felt med hus II (ud til 6m V for den tidligere feltgrænse og med nordlig afgrænsning i højde med dette felt). På denne strækning afbanedes direkte ned til undergrundssandet. Pløjelaget var 30-40cm tykt, og der var plovfurer, der gik dybt ned i undergrunden. Undergrunden består over hele feltet af meget fin sand. Bortset fra længst mod syd er hele fladen meget tør. Efter maskinafbaning afrensedes ved fladeskovling (med dansk skovl) samt med krafse. Derefter gik en metalsøger over området med detektor og markerede udslag med søm. Arkæologisk definerede strukturer blev markeret ved at omkredsen indridsedes med graveske samt med søm, hvis hoveder var sprøjtemalet orange.

Derefter åbnedes hele arealet mod syd; her blev afbanet i to omgange: først bortgravedes ca. 30cm af pløjelaget, der her var ca. 50cm tykt, hvorefter metalsøgeren gik over området og fremgravede de ting, der gav udslag; først derefter afbanedes helt ned til undergrundssandet, hvorpå metalsøgeren igen gik over området med detektoren og markerede eventuelle udslag med søm. Ved detektorafsøgningen af pløjelaget fremkom store mængder relativt moderne søm og hesteskosøm (kasseret i felt), en manchetknap i sølv (C52360:4), en blyplombe (C52360:3) og en merovingertidspilespids af jern (C52360:2). Efter maskinafbaning afrensedes ved fladeskovling (med dansk skovl) samt med krafse, og arkæologisk definerede strukturer blev markeret med søm og omrids.

Til slut afbanedes hele området i nord og i øst direkte til undergrundssandet, fladen afrensedes, og strukturer blev markeret med søm og omrids.



## **5.2: Opmåling**

Efter afbaning og oprensning af feltet, defineredes og nummereredes samtlige derved fremkomne strukturer af feltlederen, hvorefter de blev indmålt elektronisk med en totalstation i GIS-systemet PenMap. Faste målepunkter blev sat op af landmåler P. O. Gjerstad, Ringerike kommune. Indmålingen blev foretaget af arkæolog K. Skare. Nummereringen er med arabertal, begyndende fra nr. 600 for at sikre mod sammenblanding med tidligere gravningssæsoners nummereringer. Der blev brugt numre fra 600-986. Inden for hus II identificerede LG tidligere indmålte strukturer i den da anvendte 100-serie. Disse beholdt sine gamle numre; derudover indmålt yderligere 15 strukturer i denne serie (150-164).

Fra et rent teknisk synspunkt foregik indmålingen uproblematisk. Det bør dog fremhæves, at systemet er meget tidskrævende: Selve betjeningen af apparatet kræver to mand, heraf en til at gå med prismestaven. Dertil kom et stort forudgående arbejde med at definere og nummerere strukturer. Dette blev gjort mere omfattende end nødvendigt, da Veien-gravningen måtte dele udstyret med udgravningen på Moer og derfor kun havde begrænset adgang til det. På grund af vejrforholdene og den fine sandundergrund måtte feltet således renses flere gange, hvilket dels betød extra slid på strukturerne, dels tabt arbejdstid.

En uheldig effekt af at dele opmålingsudstyr med en anden gravning og mandskab med Buskerud fylkeskommune var, at de endelige planer først forelå i den sjette og næstsidste arbejdsuge. Det var bl. a. det strukturrige område omkring hus V i SØ, som først blev indmålt på dette sene tidspunkt. Da udgravningsplanerne er grundlaget for tolkning og prioritering ved fladeafdækning, er det uhyre vigtigt, at de foreligger i felt. For fremtidige undersøgelser er det derfor vigtigt at sikre sig, at man enten har kontinuerlig adgang til måleudstyr under afdækningsfasen, eller at man foretager den grundlæggende plandokumentation på traditionel vis.

## **5.3: Udgravning**

Efter indmåling blev samtlige strukturer snittet med spade og graveske og dokumenteret vha. tegning i skala 1:20 (plan og profil) og foto. Store dele af fyldmasserne blev dels tør-, dels vandsoldet i et forsøg på at finde flest mulige fund samt skaffe kulprøver fra vigtige stolpehuller. Soldets masker var 5mm. På trods af denne fremgangsmåde fremstår hele bopladsen bemærkelsesværdigt fundtom, kun i nogle ganske få stolpehuller fandt man andet end lidt brændt ben og lerklining. Før udgravningens afslutning blev samtlige strukturer tømt med graveske og spade.

Fundene relateredes alle til de strukturer, hvori de var fundet. I bearbejdningen er fundene blevet opdelt på C-numre efter UKM Oldsaksamlingens system. Udgravningen omfatter C-numrene 52351-522360. Hver grav og hvert hus har fået eget C-nr, og hvert fund og samtlige prøver derfra har fået fortløbende undernumre. Udover grave og huse blev strukturerne opdelt således, at kulturlagene og de dertil hørende gruber i den vestlige del af feltet fik et C-nr, medens de tilsvarende strukturer i feltets østdel fik et andet; kogegruber og ildsteder uden for husene samledes under et eget C-nr, medens resterende stolpehuller og udefinerbare strukturer grupperedes under et andet; endelig fik løs- og detektorfund et separat nummer (se kap. 12). Af detektorfundene bør fremhæves en meget velbevaret pilespids af jern, der kunne dateres til merovingertid (se p. 73 samt forsidefoto).

## **6. Udgravningsberetningen**

### **6.1: Gravene**

Ved tidligere års udgravninger i Veien kulturminnepark er der fundet i alt 22 fladmarksgrave. Vi forventede derfor også i år at finde grave; specielt havde vi formodet, at der ville være en



del i området syd og vest for hus I. Området midt i feltet er nemlig ikke så fundtomt, som man kan tro ud fra PenMap tegning T1; strukturerne fra det område er blot ikke indmålt elektronisk. forventningerne viste sig dog ikke at holde stik; i hele det store nyåbnede felt fremkom kun to strukturer, der kunne tolkes som grave, og disse lå omtrent midt i det, der tolkedes som hus IV (se plantegning T11, omtrent midt på arket).

Strukturerne 716 (C52351) og 719 (C52352) var let ovale nedgravninger med mål på hhv. 47x38 og 55x48cm. De adskilte sig fra samtlige andre strukturer ved en mørk rødbrun farve og lidt større humøsitet samt ved fund af ben i overfladen. Ved snitning viste de sig dog at være lidet imponerende i størrelse: det var kun den absolutte bund af gravene, der var bevaret (6cm af hver), og ud over brændte ben og en smule lerklining og lidt kul i S-716, fremkom der ingen fund. Der foreligger endnu ingen datering, men kul fra grav 716 vil blive forsøgt C-14 dateret, og benene, hvoraf der var flest i grav 719, er afsendt til osteologisk analyse.

## 6.2: Hus II

Hus II (C52353) befandt sig dels i den del af feltet, der har stået åbent siden 1995, dels i det nyåbnede felt syd for dette. Det består af væggrøft S-46, af hvilken der i alt var bevaret ca. 32m i op til 50cm bredde og gennemsnitligt 30cm dybde. Den indeholdt lysebrunt humøst sand, der tydeligt adskilte sig fra undergrunden. Væggrøften var bredest og dybest i NØ, hvor den overlappedes af S-688 (se kap.6.3). Mod SV fortsatte væggrøften i S-638 og 639. Der var ikke nogen væggrøft længst i syd, men da huset har let buede langvægge og formodes at være symmetrisk i ydre form, kan man anslå dets samlede længde til ca. 38-40m.

Huset er op til 11m bredt på det bredeste sted, og endevæggen i nord er omtrent 8m bred (NV-hjørnet mangler). Målene er taget fra væggrøftens midte. Det er orienteret NNØ-SSV. Se plantegning T2. Dette er et af de bredeste langhuse, der hidtil er fundet i Norge.

Til det formodede hus blev fundet i alt 5 par stolpehuller, der tolkedes som spor efter tagbærende stolper (parvis fra syd: S-697 og 699, 704 og 709, 715 og 983, 727 og 980 samt 158 og 156). Disse stolper står med en indbyrdes afstand på 2,6-3m i hvert par (Ø-V), bredest mod midten af huset (alle mål taget fra midten af stolpehullerne). Afstanden mellem stolpeparrene i N-S retning varierer fra 3-6m (se plantegning T2 samt T17). Der er størst afstand, hvor huset er bredest, hvilket kan være helt bevidst for at få et større rum. Det er også i dette "rum", man tidligere har udgravet to ildsteder, S-118 og 120, lige vest for husets midte i længderetningen. De er dateret til hhv. 235-335 e. Kr. og 215-400 e. Kr.

Afstanden fra tagbærer til væggrøft varierer pga. væggenes krumning mellem 3 og 4m.

I syd er der ca. 6-8m fra det sydligste stolpepar, til hvor man ud fra husets formodede symmetri kan beregne sig til sydvæggens placering.

Der er 16m fra det nordligste stolpepar til den nordlige væggrøft; dvs. 16m uden tagbærende konstruktion i et hus, der på den strækning er mellem 10 og 8m bredt og formodentlig med lige så højt til tagryggen. Dette er selvsagt stærkt problematisk, og der må derfor fortsat være usikkerhed om anlæggets tolkning. Det er beklageligt, at et så spændende anlæg har fået lov at stå afdækket i 6 udgravningssæsoner, før det blev færdigudgravet, og dette, samt at man tidligere år har udgravet nogle men ikke alle strukturer i den nordlige del af huset, har naturligvis besværliggjort iagttagelsesmulighederne. Det er dog helt sikkert, at der ikke har været en fortsat række af tagbærende stolper i den nordlige ende af hus II. Ifølge tidligere indberetninger var hele den nordlige del af huset dækket af et kulturlag (S-53). Dette lag blev oprenset flere gange, man ledte forgæves efter stolpehuller; derefter blev det bortgravet i ruder og mekaniske lag. Man konstaterede med denne undersøgelse ikke nogen stolpehuller og var derfor meget i tvivl om, hvorvidt anlægget kunne være et hus. I bunden af kulturlaget blev der afdækket et ildsted, som blev C14-dateret til 265-425 e. Kr. Hvis kulturlaget tilhører huset, må dette være samtidigt med eller yngre end denne datering.



Ved dette års undersøgelse havde man lidt større held med, ved målrettet eftersøgning, at finde stolpehuller under kulturlag. To af de formodede tagbærere til hus II, S-980 og 983 (samt 984, hus IV), der blev frilagt i år, lå i kulturlag og blev først synlige i plan, da man havde rensset kulturlaget op 3-4 gange. Til gengæld var de meget tydelige i profil.

En anden mulighed kan være, at stolperne har stået på sten, der siden er blevet fjernet (såkaldt 'Ständerbau', jvf. H. Zimmermann 1998). Det vækker dog undren, da der ikke forekommer sten naturligt i området, og det ville også være usædvanligt at have stolperne i den nordlige ende stående på sten, medens man har jordgravede stolper i husets sydende.

Der foreligger endnu ingen C14-dateringer fra årets udgravning, men ud fra paralleller andre steder i Norden må det anses for sandsynligt med en datering til overgangen mellem yngre romertid og folkevandringstid. Samtlige stolpehuller blev soldet, men der blev ikke gjort nogen daterende genstandsfund (se pp. 60-61).

### 6.3: Hus IV

Hus IV (C52354) ligger inde i hus II og er en yngre version af dette med samme form og orientering. Også dette er markeret med væggrøft (S-688). Dets østlige væggrøft er nedgravet i væggrøften til hus II (se plantegning T3 samt T18). Endnu en stratigrafisk indikation på, at hus IV er yngre end hus II, er at vestvæggen (688) snitter stolpehul 704, der er tolket som en af tagbærerne i hus II. Der er bevarede væggrøfter i øst, vest og syd, i alt ca. 43m. Grøften indeholdt mellebrunt humøst sand, der tydeligt adskilte sig fra såvel undergrunden som S-46 (se kap. 6.1), og den var gennemsnitligt 30cm bred og 15cm dyb.

Udfra formodningen om, at huset har været symmetrisk, må dets samlede længde anslås til 30-35m. Huset er 8m bredt på midten, og den sydlige endevæg er ca. 6m bred (SØ-hjørnet var ikke helt tydeligt). Målene er taget i midten af væggrøften.

Til hus IV er der konstateret 4 sikre par stolpehuller efter tagbærende stolper (fra S mod N: 690 og 693, 984 og 717, 726 og 723, 136 og 155) samt yderligere et stolpepar, der muligvis kan være en omsætning (695 og 696, kun 1 1/2m N for det sydligste stolpepar), muligvis en dørmærkning i husets sydvest-ende. Endnu en stor stolpe (S-712) formodes sammen med tagbærer S-717 at markere en døråbning i øst, lidt syd for husets midte.

De tagbærende stolper står ca. 1m fra væggrøften med en indbyrdes afstand i hvert par på 3,5-4m, bredest hvor huset er bredest. I N-S retning varierer afstanden mellem stolpeparrene ganske kraftigt; de to sydligste par som nævnt kun med 1 1/2m afstand. Derfra er der 8m til næste sikre par, så 3m, og endelig 5-6m til det nordligste erkendte stolpepar (som ligger helt parallelt med det nordligste fra hus II). Fra det sydligste stolpepar er der 2 1/2-3m til den sydlige væggrøft, medens der i nord er en strækning på ca. 14m fra det nordligste stolpepar til hvor man udfra husets symmetri må formode, at nordvæggen har været. Samtlige mål er taget i stolpehullernes midte. 14m uden tagbærende stolper i en bygning på 6-8m bredde. Hus IV er således en ganske nøjagtig parallel til hus II, og igen er der usikkerhed ved anlæggets tolkning. Samtidig er det påfaldende, at det i begge anlæg kun er i den nordligste del, der mangler tagbærende konstruktion, og at det netop er det område, som har stået åbent i flere år og er blevet gravet lidt ad gangen.

Der foreligger endnu ingen C14-dateringer fra årets udgravning, og der blev ikke gjort daterende genstandsfund, men anlægget er i hvert fald helt sikkert yngre end hus II.

### 6.4: Hus V

Hus V (C52355) ligger i den sydøstlige del af feltet, lige vest for sydenden til hus I (se PenMap plantegning T4 samt T19). Det er et langhus med lige vægge og 5 par tagbærende stolper. Dertil kommer 10 sandsynlige og 5 mulige vægstolper. Huset er orienteret ØNØ-VSV, hvilket antyder en datering, der afviger fra hus I (som ligger næsten præcist N-S og er dateret til ældre

romertid). En umiddelbar formodning i gravningssituationen var, at det er ældre, men der foreligger endnu ingen C14-dateringer, og der blev ikke gjort nogen daterende genstandsfund i huset.

Hvis tolkningen af vægstolperne er korrekt, er huset ca. 18m langt og ca. 7m bredt (alle mål taget fra midten af stolpehuller). De tagbærende stolper (fra S mod N: S-878 og 842, 890 og 854, 893 og 858, 899 og 864 samt 903 og 868) står med en afstand på ca. 1 ½-2m fra vægstolperne, med en indbyrdes afstand i hvert par på 3,5m. Afstanden mellem parrene i N-S retning er ca. 2,5m, dog er der 4m mellem de to nordligste par. Det er muligt, at der kan have været en døråbning i NV (ved S-924).

Stolperne 904 og 905 mellem de to nordligste tagbærere kan muligvis være gavlstolper. Vægstolperne står tættest i nordgavlen og østvæggen. Til disse er regnet S-907, 869, 828, 819, 814, 812, 807, 860?, 856?, 846?, 837?, 838, 877, 917 og 922?. Ingen ildsteder kunne knyttes til huset.

Ca. 3m nord for den formodede nordvæg er der en del mindre stolpehuller, der løber i en uregelmæssig række parallelt med nordvæggen i hus V, ca. 2m syd for det tidligere udgravede område, der lå som en "ø" midt i årets felt. Det drejer sig (fra Ø mod V) om stolperne 971, 914, 915, 926, 953, 975, 973, evt. 972. I felt var der flere i samme række, men af disse havde man kun bunden (et par mm i profil), så de blev afskrevet ved snitning. Dette kan være hegnspele, der afgrænser pladsen omkring hus V mod N; alternativt kan de have fungeret som sydlig afgrænsning for området med grave.

### **6.5: Kulturlag og gruber**

Inden for væggrøfterne til hus II og IV samt lige Ø for disse lå der kulturlag, der indeholdt større gruber. Disse blev samlet under et C-nr., C52356. Et tilsvarende område (C52357) lå umiddelbart Ø for hus V.

C52356 omfatter strukturerne S-706, 718, 724, 964 og 967 (se T11). Heraf var de tre første relativt dårligt bevarede kulturlag på 3-8cm tykkelse. Alle disse lå inden for husene og kan evt. være rester af gulve, medens 964 var en stor, cirkulær grube med en diameter på 180cm og en dybde på 32cm og 967 var en aflang grube eller måske en serie gruber i et kulturlag på 240x92cm (T20); dens største dybde var på 38cm. Der er ingen daterende fund fra disse strukturer.

Heller ikke fra C52357 foreligger daterende genstandsfund. Gruppen omfatter S-nr. 789, 797, 801, 809, 818, 821 og 825. Som det fremgår af plantegning T15, drejer det sig om et relativt stort område i N-S retning, og ved fladeafrensningen tolkedes de som kulturlag, mulige gulve. Ved snitning fremkom en serie store gruber på op til 20-30cm dybde samt nogle stolpehuller, der ikke havde været synlige i plan. Det var dog ikke muligt at finde noget system i dem (se fx. profil af S-801, T21).

### **6.6: Koge gruber og ildsteder**

Fra hele feltet blev koge gruber og ildsteder samlet under et C-nr., C52358. Dette nummer omfatter i alt 36 koge gruber og 10 ildsteder (se kap.8, T1 samt T22). Ildstederne bestod hovedsageligt af ansamlinger af kul og sod, medens koge gruberne bestod af et lag med kul/sod og skørbrændt sten i bunden af en sandfyldt grube. Enkelte steder var der bevaret store kulstykker, men i langt de fleste tilfælde var det mest sod. Stenene var oftest meget stærkt brandskadede, med voldsomme sprækkedannelser, som om de var blevet brugt flere gange. I en del af gruberne kunne der observeres et tydeligt lag af brændt sand i bunden og langs kanterne. Fra 7 af disse blev der udtaget prøver af det brændte sand samt af det ubrændte sand i umiddelbar nærhed af gruben. Disse prøver er sendt til Keramiska Forskningslaboratoriet,



Lunds universitet, for analyse af brændingstemperaturen. Langt de fleste kogegruber lå uden for husene.

Hovedparten af kogegruberne var cirkulære, nogle få ovale. Ved de fleste store kogegruber (med en diameter på 120-180cm) lå der også en "dværg", en mindre kogegrube på ca. ½ m i diameter; dværgen lå enten nedgravet helt i eller i kanten af den store kogegrube eller i en afstand af op til 1,5m derfra. Dette fænomen er kendt fra flere andre kogegrubefelter (jvf. L-E. Narmo).

Blandt kogegruberne var der to, der skilte sig ud fra de andre ved at indeholde fund (se plan T15): S-849, der indeholdt store mængder brændte ben, og 898, der indeholdt mindst 6 store dyretænder, formodentlig hestetænder, samt et stykke næver og lidt brændte ben.

## 7: Konklusion

Hele feltet var fyldt med strukturer i form af væggrøfter, stolpehuller, kogegruber, ildsteder, grave, kulturlag og gruber. De var især koncentreret i den vestlige og sydlige del, medens man i øst var så tæt på plateauets kant, at man formodentlig har nået afgrænsningen for bebyggelsen. Mod nord var der også kun ganske få strukturer, men de fortsatte helt op til kanten af gravfeltet. Selv om strukturmængden var aftagende mod vest, må det dog konkluderes, at man hverken i denne retning eller mod syd kan sige, at bopladsområdets afgrænsning er nået. Tværtimod taler både fundfordelingen, flyfoto og topografien for, at boplaadsområdet kan strække sig betydeligt længere i disse retninger, der i dag er dyrket mark.

Hele undersøgelsesområdet var stærkt skadet af dyrkning, med pløjesor der gik langt ned i undergrunden; hvis man havde ventet endnu en dyrkningssæson med at udgrave området, er det tvivlsomt, hvor meget af væggrøften fra hus IV, der havde været tilbage.

Årets udgravning resulterede i fund af tre huse, heraf et af de bredeste langhuse, der hidtil er fundet i Norge (hus II). Med dette hus samt dets afløser hus IV og det tidligere udgravede langhus, hus I, markerer bopladsen ved Veien-gravfeltet sig som noget helt specielt. Sandsynligvis er hus II og IV afløsere for hus I; hus II's dimensioner bringer det i klasse med tilsvarende fund på andre centralpladser i Skandinavien.

Rapporten er afsluttet 29/9 2000.

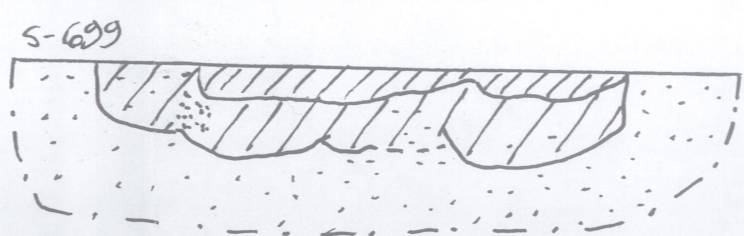
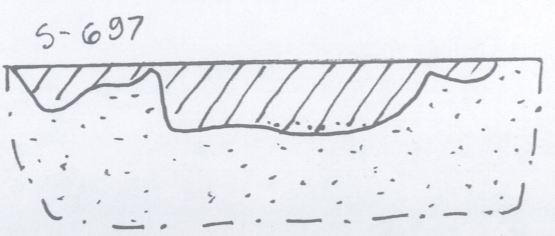
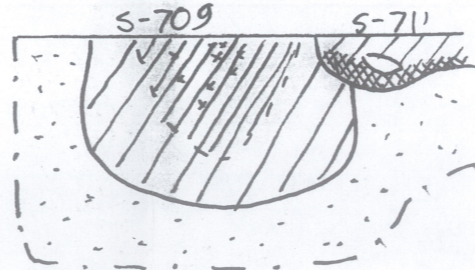
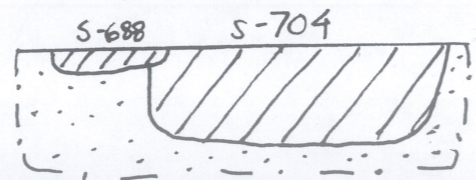
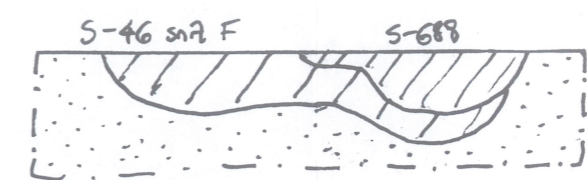
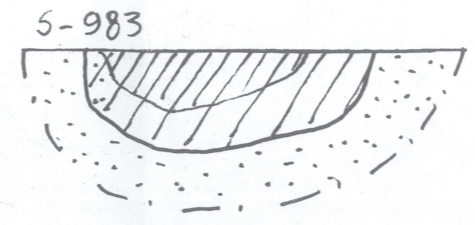
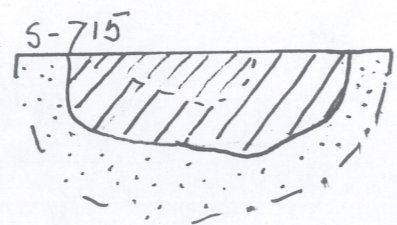
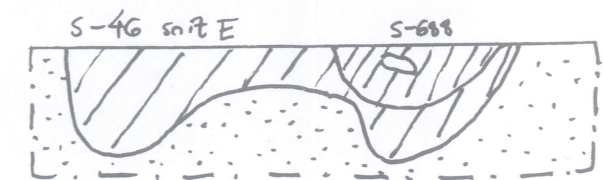
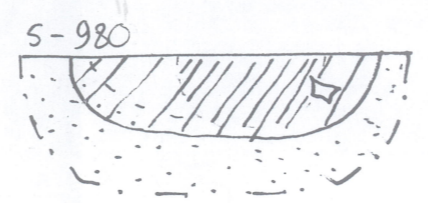
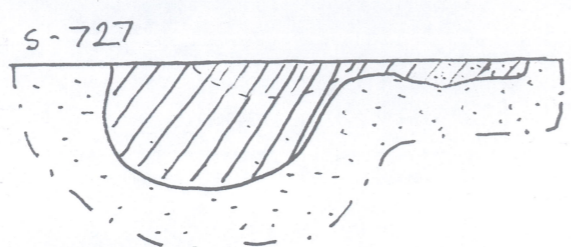
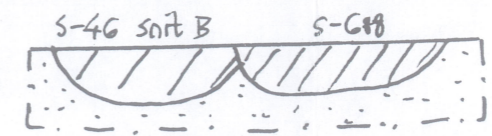
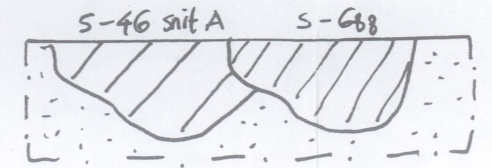
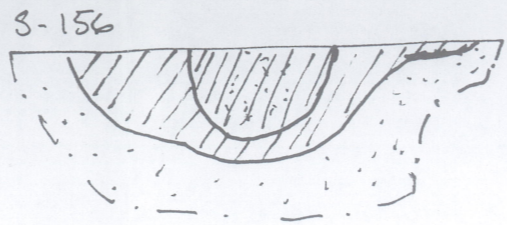
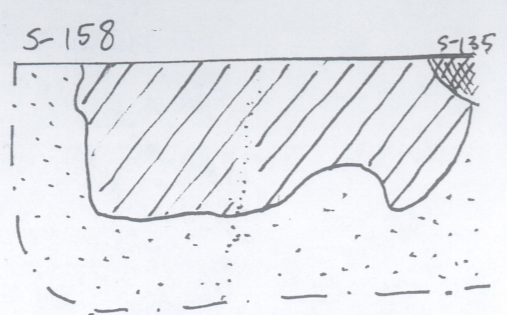
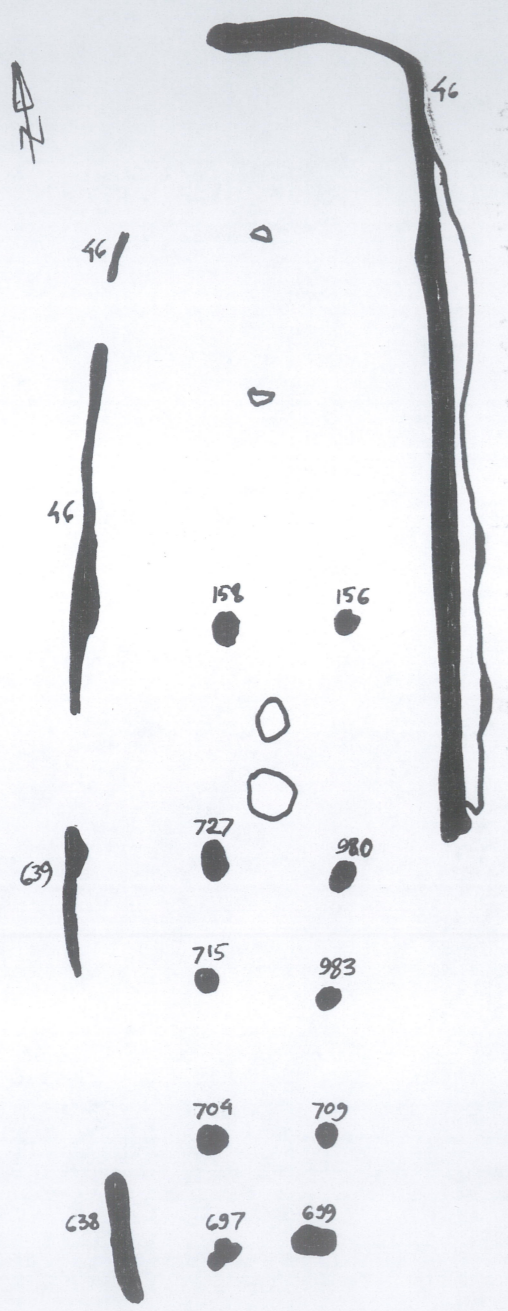


Vibeke Vandrup Martens.

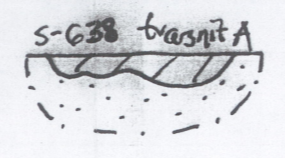
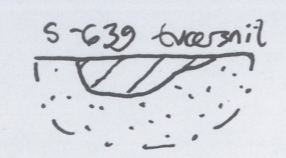
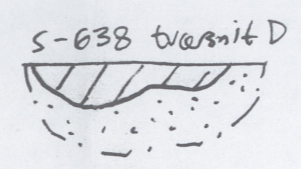
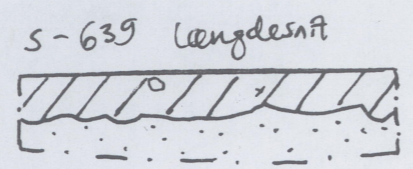


VEIEN 2000 BRATTEN 48/1, RINGERIKE, BUSKERUD.  
 A-NR. 00/145

T 17  
 HUS II


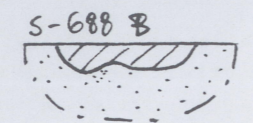
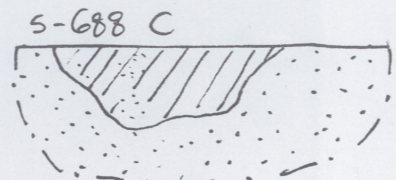

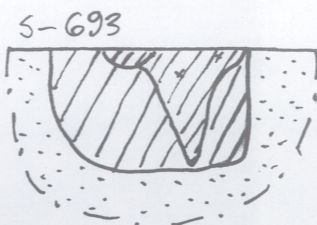
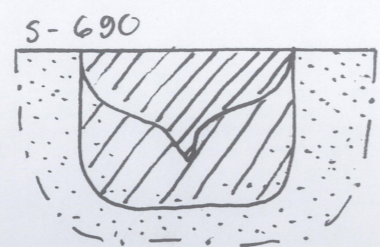
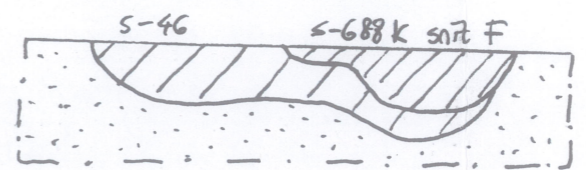
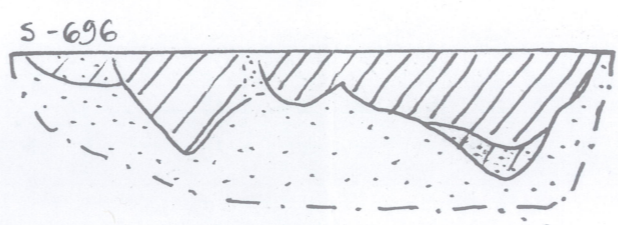
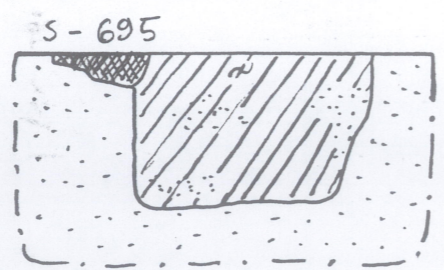
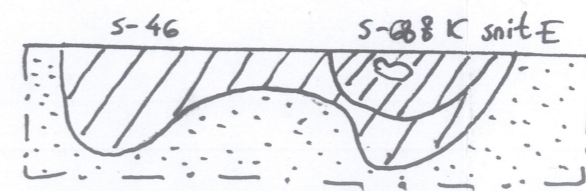
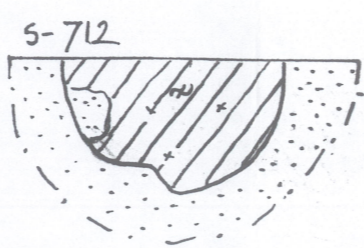
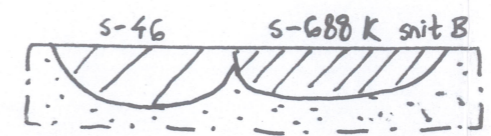
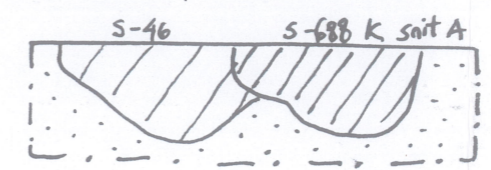
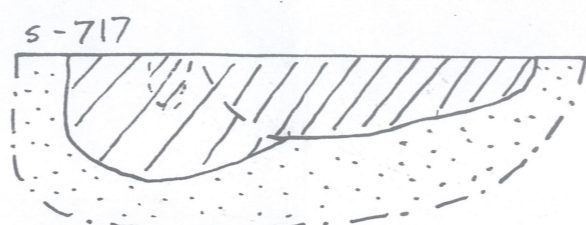
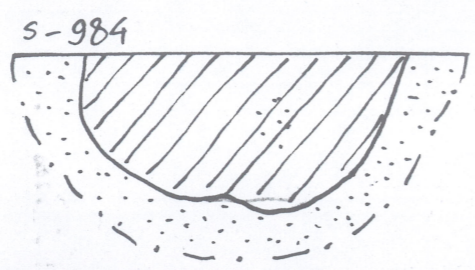
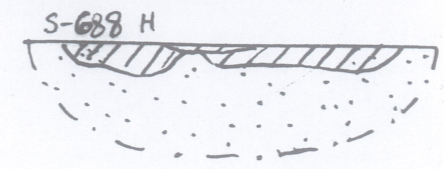
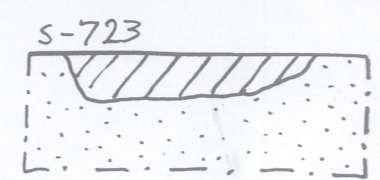
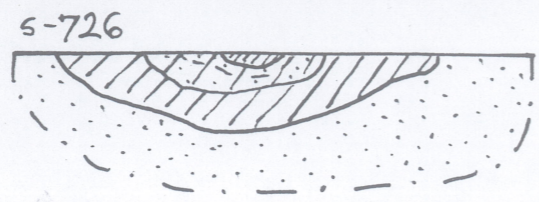
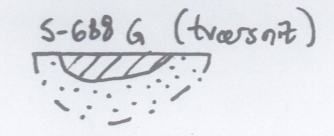

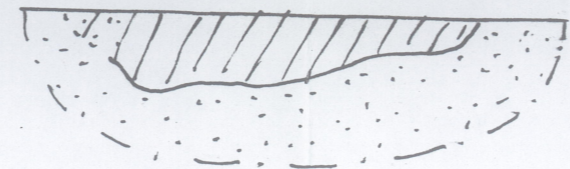
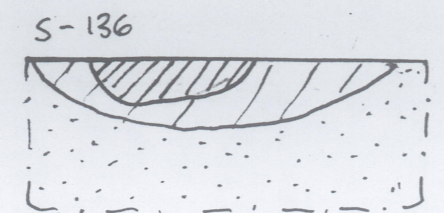
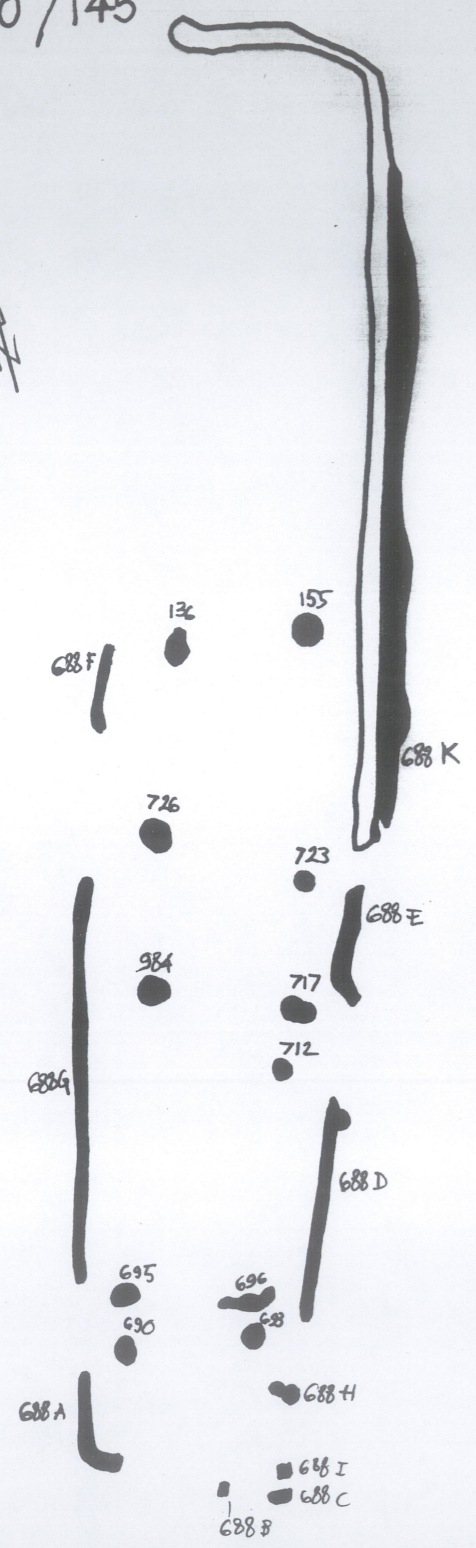


SIGNATURER:  
 sand .....  
 sten ◊  
 kulturfond ////  
 kultstyrker \* \* \*  
 kullig



PLAN  
 SKALA 1:200  
 PROFILER  
 SKALA 1:20  
 VUM DEL.





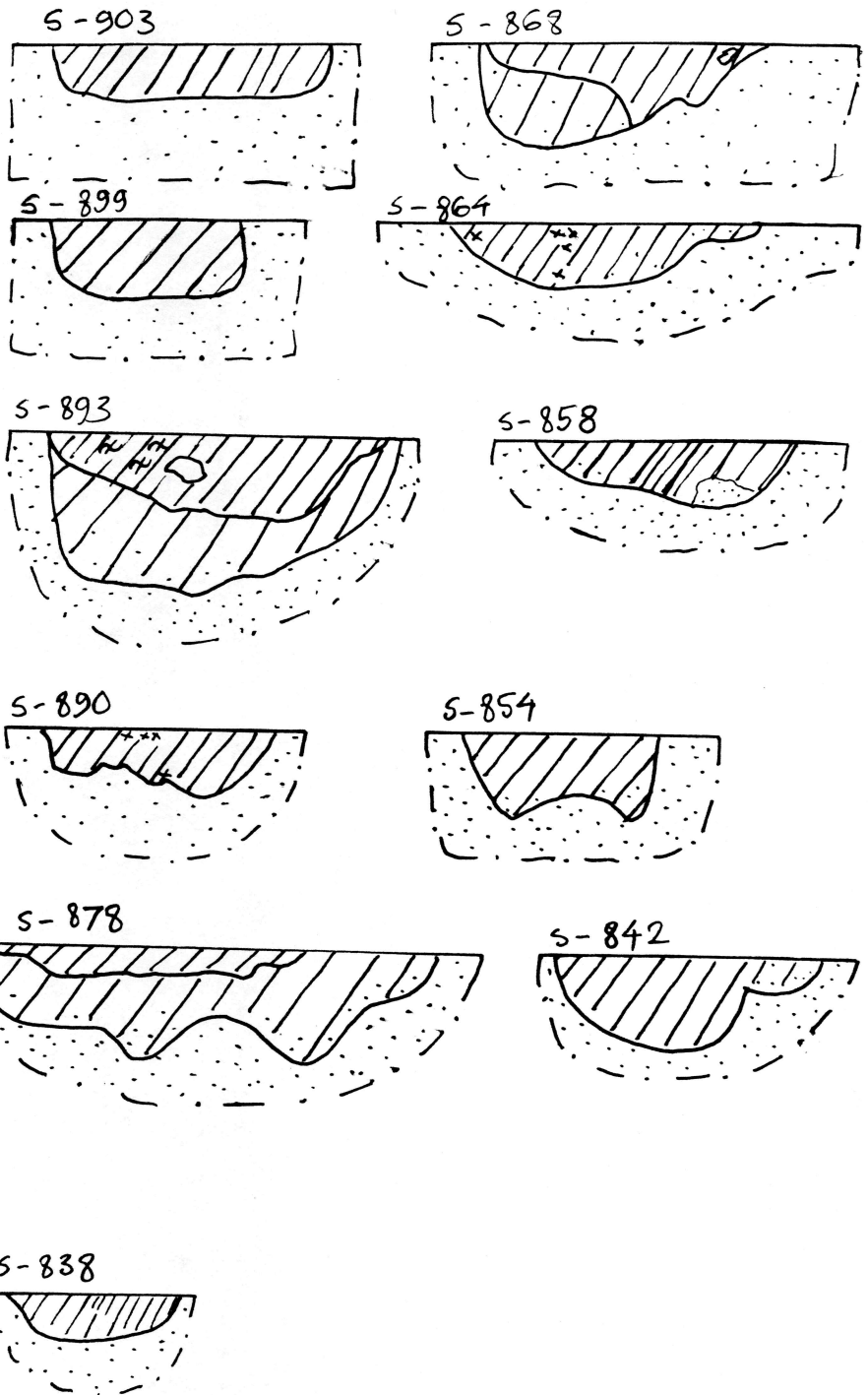

SIGNATURER:  
 sand .....  
 brændt ler   
 kulturlag   
 kulstykke   
 kullag   
 sten

PLAN  
 SKALA 1:200  
 PROFILER  
 SKALA 1:20  
 VVM DEL.



PROFILER :

PLAN :



SIGNATURER :  
 sand .....  
 sten ○  
 brændt ler x x x  
 kulturjord ////  
 kulstykkeer \* \* \*

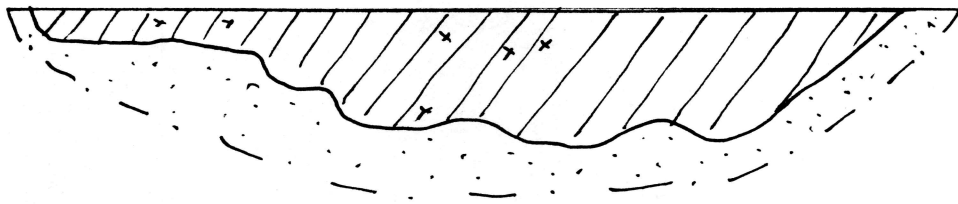
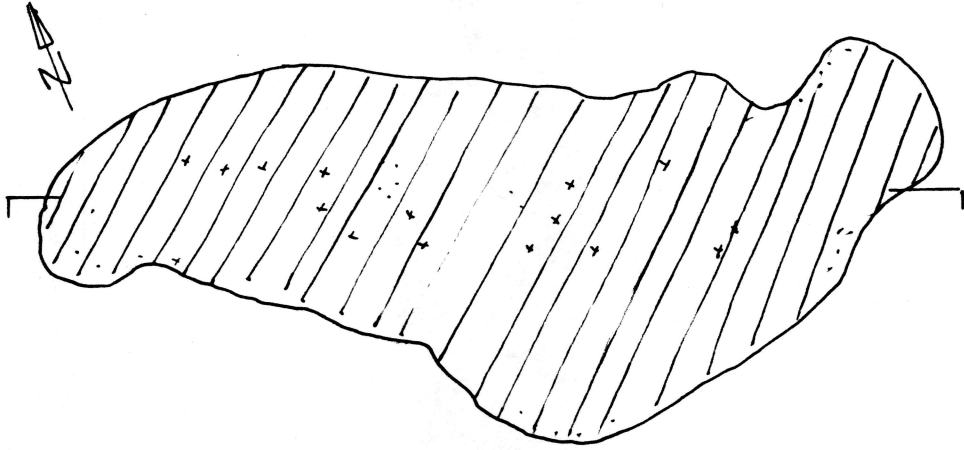
PLANSKEMA 1:20  
 PROFILER  
 SKALA 1:20  
 VVM DEL



VEIEN 2000. BRATEN TVEI, RINGERIKE, BUSKERUD.  
A-NR. 00/145

T 20  
GRUBE

5-967



SIGNATURER:  
sand .....  
kulturjord /////  
kulstykkeer \*\*\*

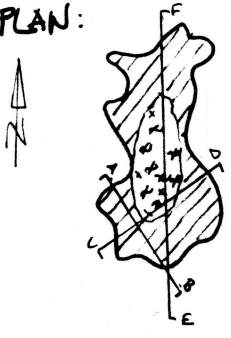
SKALA 1:20  
VVM DEL.

VEIEN 2000. BRATEN 48/1, RINGERIKE, BUSKERUD  
 A-NR. 00/145

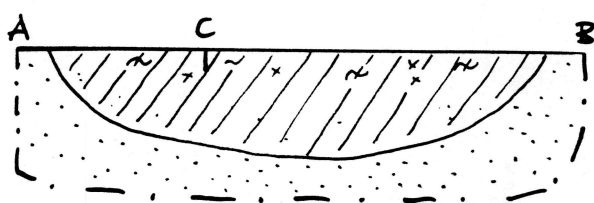
T 21  
 GRUBE

S-801

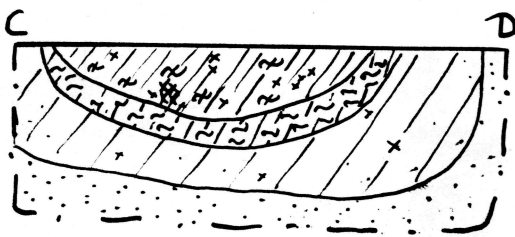
PLAN:



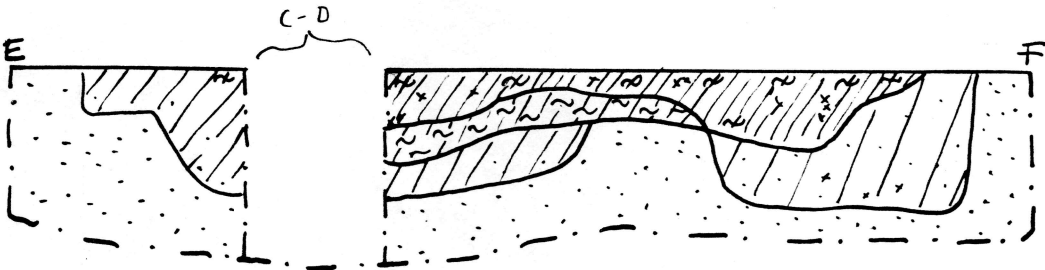
PROFIL  
 A-B



PROFIL  
 C-D



PROFIL  
 E-F


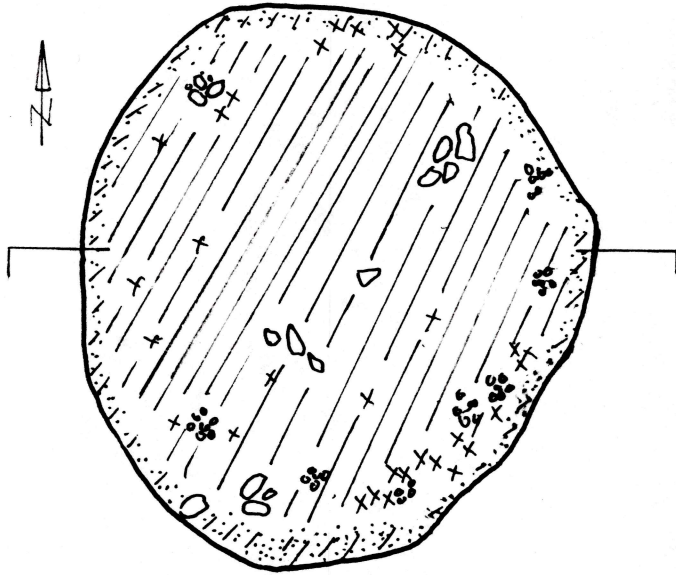


SIGNATURER:  
 sand .....  
 ler ~ ~ ~ brønt ler sp. x x  
 kulturjord // // //  
 kulstykker x x x

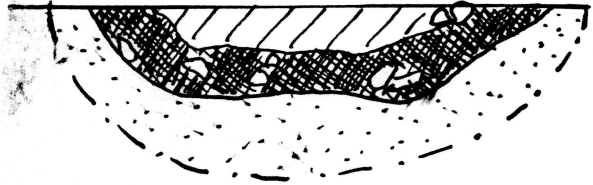
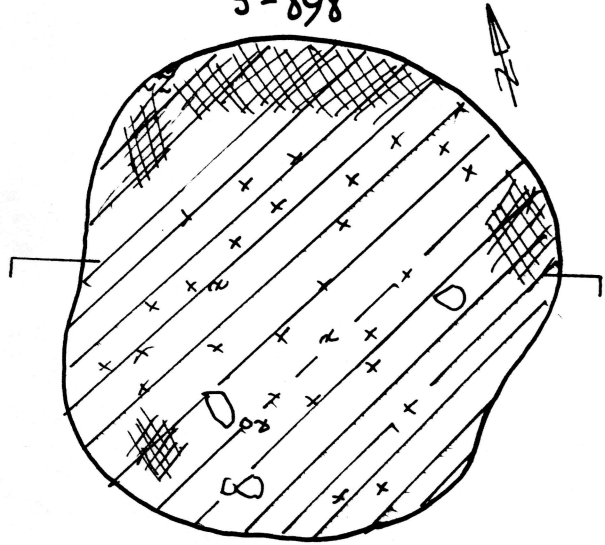
PLAN SKALA 1:100  
 PROFILER  
 SKALA 1:20  
 VVM DEL.



S-681



S-898



SIGNATURER:

- sand ..... brødt sand /:/:/:/
- grus oooo sten □
- ler ~~~ brødt ler x x x
- kulturfjord /////
- kulstykker \* \* \* kullag #####

SKALA 1:20

VVM DEL.

Lgl

Strukturnr.	Undernr.	Definition	Anlæg	Bemærkn.	Flotteret	Makro	Kulprøve?	Check
46		væggrøft	hus II		X		X	
46	A	væggrøft	hus II		X		X	
128		stolpehul			X			
135		stolpehul			X		X	
136		tagbærer	hus IV		X		X	
137		stolpehul			X		X	
155		tagbærer	hus IV		X			
156		tagbærer	hus II		X		X	
156		tagbærer	hus II	stolpehul	X			
156		tagbærer	hus II	stolpeaftryk	X			
157		stolpehul			X			
158		tagbærer	hus II		X			
159		stolpehul		stolpeaftryk	X			
159		stolpehul		stolpehul				
162		stolpehul			X			
632		stolpehul						
636		stolpehul						
640		stolpehul						
688	G, snit a	væggrøft	hus IV		X		X	
688	A, snit c-d	væggrøft	hus IV		X	X		?1
688	A, snit a	væggrøft	hus IV		X		X	
688	D, snit a	væggrøft	hus IV		X		X	
688		væggrøft	hus IV		X			
689		stolpehul						
690		tagbærer	hus IV		X		X	
690		tagbærer	hus IV	stolpeaftryk?	X			
693		tagbærer	hus IV		X	X	X	?1
693		tagbærer	hus IV		X			
695		tagbærer	hus IV		X	X		?2
695		tagbærer	hus IV		X			
696	a	tagbærer	hus IV		X		X	
696	b	tagbærer	hus IV		X	X	X	?1
697		tagbærer	hus II		X		X	
697		tagbærer	hus II					
699		tagbærer	hus II		X		X	
700		stolpehul			X		X	
704		tagbærer	hus II		X		X	
707		stolpehul			X		X	
708		stolpehul			X		X	
709		tagbærer	hus II		X	?	X	?1
712		tagbærer	hus IV	aftryk. evt. dør?				
712		tagbærer	hus IV	hul. evt. dør?	X			
713		stolpehul						
713		stolpeaftryk			X			
713		stolpehul						
714		stolpeaftryk			X			
714		stolpehul			X		X	
715		tagbærer	hus II	stolpeaftryk?	X		X	
717		tagbærer	hus IV	evt. dør?	X	X	X	?1
717		tagbærer	hus IV	evt. dør?				
725		stolpehul			X			
726		tagbærer	hus IV		X		X	



Jordprøver. Veien kulturminnepar, Bråten 48/1, Ringerike, Buskerud

Strukturnr.	Undernr.	Definition	Anlæg	Bemærkn.	Flotteret	Makro	Kulprøve?	Check
727		tagbærer	hus II		X			
748		stolpehul						
769		stolpehul						
770		stolpehul						
771		stolpehul						
789		stolpehul			X	X	X	?2
801	nord	grube			X	X		?2
801	syd	grube			X		X	
809		grube			X			
810		stolpehul						
818		grube			X	X		?2
818		grube		råler				
821		grube			X	X		?2
825	syd	grube						
825	nord	grube			X			
840		stolpehul					X	
842		tagbærer	hus V		X	X		?1
846		stolpehul						
854		tagbærer	hus V		X	?		?1
858		tagbærer	hus V		X			
864		tagbærer	hus V		X			
868		tagbærer	hus V		X		X	
869		vægstolpe?	hus V		X		X	
878		tagbærer	hus V		X	X	X	?1
890		tagbærer	hus V		X	X		?1
893		tagbærer	hus V		X	X		?1
899		tagbærer	hus V		X	?		?1
902		stolpehul			X			
903		tagbærer	hus V		X			
904		stolpehul			X		X	
905		stolpehul			X			
907		vægstolpe?	hus V		X			
917		vægstolpe?	hus V		X			
967		grube			X			
970		stolpehul			X		X	
978		stolpehul			X			
980		tagbærer	hus II		X			
983		tagbærer	hus II		X			
983		tagbærer	hus II		X			
983		tagbærer	hus II	stolpeaftryk?	X			
984		tagbærer	hus IV		X		X	
Makrofund fra felt								
688	D, snit a	væggroft	hus IV		X	(X)	X	?1
688	H, snit a	væggroft	hus IV	OBS! ingen prøve		(X)	X	?1
690		tagbærer	hus IV		X	(X)	X	?
712		tagbærer	hus IV	evt. dør?	X	(X)	X	?
714		stolpehul			X	(X)	X	?
717		tagbærer	hus IV	evt. dør?	X	X, (X)	X	?1

**8: Strukturliste**

Liste over udgravede strukturer fra udgravning 29/5-14/7 2000.

S-nr	Anlæg	Definition	Beskrivelse	Mål i cm.	Fund
46	hus II	væggrøft	tydelig; lysebrunt humøst sand	i alt ca. 3200x50x30	keramik, ben, slagge, br. ler
121		stolpehul	tydeligt; ml.brunt humøst sand	45x44x5	
123		undef.	tydelig; sod	20x18x2,5	br. ben
125		stolpehul	tydeligt; mørkebrunt humøst sand	51x47x14	br. ler
128		stolpehul	svag afgrænsning; lysebrunt humøst sand	54x54x35	keramik,br.ler
134		stolpehul	utydeligt; lysebrunt humøst sand	46x22x9	
135		stolpehul	tydeligt; mørkebrun sandet humus, kul	73x70x34	br. ler, br. ben
136	hus IV	stolpehul m. aftryk + omsætning	tydeligt; mørkebrun humus, kul, omsætn. mellebrunt sand	96x46x18	br. ler, br. ben
137		stolpehul	tydeligt; ml.brunt humøst sand	80x54x30	
155	hus IV	stolpehul	tydeligt; lysebrunt let humøst sand	112x78x20	br. ler, br. ben
156	hus II	stolpehul m. aftryk	tydeligt; lysebrunt humøst sand, aftryk gråt sand og mørkere humus	98x74x27	br. ler, br. ben
157		stolpehul	tydeligt; mørk brun sandet humus, kul	40x26x18	
158	hus II	stolpehul	svag afgrænsning; lysebrunt let humøst sand	100x86x42	slagge, br. ler, br. ben
159		stolpehul	svag afgrænsning; lysebrunt humøst sand	70x48x20	br. ler, br. ben
162		stolpehul	tydeligt; ml.brunt humøst sand	25x24x25	br. ler
163		stolpehul	tydeligt; ml.brunt let humøst sand	23x20x6,5	
601		stolpehul	tydeligt; ml.brunt let humøst sand	26,5x22x5	
604		stolpehul	tydeligt; mørkebrunt humøst sand, lidt kul	68x33,5x8	
606		undef.	tydeligt; ml.brunt let humøst sand	40x20x10	
607		stolpehul	tydeligt; ml.brunt let humøst sand	40x26x15	
608		undef.	tydeligt; mørkebrunt humøst sand, lidt kul	15x14x8	
609		stolpehul	tydeligt; mørkebrunt humøst sand, lidt kul	75x54x20	br. ler, br. ben
610		undef.	svagt afgrænset, ml.brunt let humøst sand	40x30x8	
611		stolpehul	tydeligt; ml.brunt let humøst sand	60x51x12	
612		stolpehul	tydeligt; ml.brunt humøst sand, kul	37x22x20	
613		stolpehul	tydeligt; mørkebrunt humøst sand	45x41x20	slagge, br. ler
614		undef.	svag afgrænsning; lysebrunt let humøst sand	30x25x18	



S-nr	Anlæg	Definition	Beskrivelse	Mål i cm.	Fund
615		ildsted	tydeligt; sandholdigt lag af kul (40%)/sod	60x50x5	
617		stolpehul	tydeligt; ml.brunt humøst sand, lidt kul	44x30x6,5	
619		stolpehul	tydeligt; mørkebrunt humøst sand	54x40x29	br. ler
620		ildsted (bund)	tydeligt; ml.brunt sand m. kulstykker, sodpletter	36x24x3	
621		stolpehul	tydeligt; mørkebrunt humøst sand, lidt kul	37x28x11	
624		stolpehul	tydeligt; mørkebrunt humøst sand, lidt kul	24x20x45	
626		stolpehul	svagt afgrænset, mørkebrunt let humøst sand m. kulpartikler	73x42x15	
627		stolpehul	tydeligt; lysebrunt humøst sand	31x65x4	br. ler
629		stolpehul	tydeligt; mørkebrunt humøst sand	20x20x17	
630		stolpehul	tydeligt; mørkebrunt let humøst sand	32x29x14	
631		stolpehul	tydeligt; mørkebrunt humøst sand	76x52x18	br. ler
632		stolpehul	tydeligt; mørkebrunt let humøst sand	56x50x28	br. ler
633		ildsted	tydeligt; mørkebrunt sand, kul, sod	108x85x15	br. ler
634		moderne	tydeligt; skærer rest af kogegrube	134x90x37	br. ler, br. ben
635		stolpehul	tydeligt; mørkebrunt humøst sand	50x33x15	
636		stolpehul	tydeligt; mørkebrunt humøst sand	58x56x26	slagge, br. ler
637		kogegrube	tydeligt; mørkebrunt humøst sand, kul, sod, skørbr. sten	82x79x32	
638	hus II	væggrøft	svagt afgrænset; mørkebrunt humøst sand	280x50x8	
639	hus II	væggrøft	tydeligt; mørkebrunt humøst sand	392x57x13	br. ler, br. ben
640		stolpehul	svagt afgrænset; ml.brunt let humøst sand	82x43x32	br. ler, br. ben
641		stolpehul	tydeligt; mørkebrunt humøst sand	32x22x14	
642		stolpehul	tydeligt; mørkebrunt humøst sand	46x46x17	
646		undef.	tydeligt; mørkebrunt humøst sand	61x21x14	br. ler
647		stolpehul	tydeligt; ml.brunt let humøst sand	57x42x29	
648		stolpehul	tydeligt; mørkebrunt humøst sand	83x60x23	br. ler, br. ben
649		stolpehul	svagt afgrænset; mørkebrunt humøst sand	35x35x13	
650		stolpehul	svagt afgrænset; mørkebrunt humøst sand	40x35x16	br. ler
651		stolpehul	tydeligt; mørkebrunt humøst sand	52x29x20	
652		stolpehul	tydeligt; mørk brun sandet humus, kul	74x48x18	
654		stolpehul	tydeligt; mørkebrunt humøst sand	56x38x6	
655		stolpehul	tydeligt; ml.brunt humøst sand	17x17x4	

S-nr	Anlæg	Definition	Beskrivelse	Mål i cm.	Fund
656		kogegrube	tydelig; mørkebrunt humøst sand, kul, sod, skørbr. sten	55x55x10	
658		stolpehul	tydeligt; mørkebrunt humøst sand	35x35x12	
659		stolpehul	tydeligt; mørkebrunt humøst sand	42x40x8	
660		kogegrube	tydelig; mørkebrunt humøst sand, kul, sod, skørbr. sten	104x100x26	
661		stolpehul m. omsætn.	tydeligt; mørkebrunt humøst sand (omsætningssporet ml.brunt)	60x60x14	
663		stolpehul	tydeligt; mørkebrunt humøst sand	38x34x11	
664		stolpehul	svagt afgrænset; mørkebrunt humøst sand	50x34x8	
665		stolpehul	svagt afgrænset; mørkebrunt humøst sand	48x44x10	
667		stolpehul	tydeligt; mørkebrunt let humøst sand	40x25x14	
670		kogegrube	tydelig; mørkebrunt humøst sand, kul, sod, skørbr. sten	142x100x16	
671		stolpehul	svag afgrænsning; lysebrunt let humøst sand	36x36x16	
672		stolpehul	svagt afgrænset; mørkebrunt humøst sand	42x42x10	
673		undef.	svagt afgrænset; mørkebrunt humøst sand	129x104x15	
674		stolpehul	tydeligt; mørkebrunt humøst sand	34x34x10	
675		stolpehul	tydeligt; mørkebrunt humøst sand	33x33x12	br. ler
676		stolpehul	tydeligt; mørkebrunt humøst sand	41x26x11	
677		stolpehul	tydeligt; mørkebrunt humøst sand	42x30x18	
678		stolpehul	tydeligt; mørkebrunt humøst sand	30x30x28	br. ler
679		kogegrube	tydelig; mørkt sand, sod, kul, skørbrændt sten	70x69x8	
680		stolpehul	tydeligt; mørkebrunt humøst sand	41x34x7	
681		kogegrube	tydelig; mørk humus, sod, kul, skørbr. sten, rødbrændt sand i kanten	135x135x23	br. ler, br. ben
682		kogegrube	tydelig; mørkt sand, sod, kul, skørbr. sten	108x89x17	flint, br. ben
683		undef.	svagt afgrænset; ml.brunt humøst sand	53x40x23	
684		kogegrube	tydelig; mørkt sand, sod, kul, skørbr. sten, rødbr. sand i kanten	200x145x40	
685		kogegrube	tydelig; mørkt sand, sod, kul, skørbr. sten	72x63x10	
687		stolpehul	tydeligt; mørkebrunt humøst sand	89x70x17	br. ler
688	hus IV	væggrøft	tydelig; mørkebrunt humøst sand	i alt ca. 4300x30x15	keramik, slagg br. ler, br. ben
689		stolpehul	tydeligt; mørkebrunt humøst sand	72x56x18	br. ler
690	hus IV	stolpehul	tydeligt; gråbrunt humøst sand	66x57x41	br. ler



S-nr	Anlæg	Definition	Beskrivelse	Mål i cm.	Fund
691		stolpehul m. omsætn.	tydeligt; mørkebrunt humøst sand; omsætningssporet ml.brunt	62x32x15	br. ler
693	hus IV	stolpehul	tydeligt; mørkebrunt humøst sand	55x50x30	br. ler
694		stolpehul	tydeligt; mørkebrunt humøst sand	37x28x12,5	
695	hus IV	stolpehul	tydeligt; mørk brun sandet humus	100x75x42	slagge, br. ler, br. ben
696	hus IV	stolpehul m. omsætn.	tydeligt; mørkebrunt humøst sand, omsætningsspor ml.brunt	133x35x34	perle, slagger, br. ler, br. ben
697	hus II	stolpehul m. omsætn.	tydeligt; mørkebrunt humøst sand, omsætningsspor ml.brunt	127x70x20	flint, br. ler
698		stolpehul	tydeligt; mørkebrunt humøst sand	41x24x8	
699	hus II	stolpehul m. omsætn.	tydeligt; mørkebrunt humøst sand, omsætningsspor ml.brunt	140x70x27	slagge, br. ler
700		stolpehul	tydeligt; mørkebrunt humøst sand	70x50x20	br. ler
701		stolpehul	tydeligt; mørk brun sandet humus	25x25x21	br. ler
702		stolpehul	tydeligt; mørkebrunt humøst sand	40,5x27x13	pilespids
703		stolpehul	tydeligt; mørk brun sandet humus	51x36x13	br. ler, br. ben
704	hus II	stolpehul	tydeligt; ml.brunt humøst sand	80x75x26	br. ler
705		stolpehul	svagt afgrænset; gråbrunt humøst sand	28x21,5x3	
706		kulturlag	svagt afgrænset; mørkebrunt humøst sand	c.200x200x3	br. ler, br. ben
707		stolpehul	tydeligt; mørkebrunt humøst sand, kul	56x48x28	
708		stolpehul	tydeligt; mørk brun sandet humus, lidt kul	31x30x34	
709	hus II	stolpehul	tydeligt; mørkebrunt humøst sand	68x66x44	klinknagle, digel, br. ler, br. ben
710		kogegrube	tydelig; brunsort humøst sand, sod, kul	100x66x16	
711		kogegrube	tydelig; brunsort sandet humus, sod, kul	132x100x14	
712	hus IV	stolpehul m. aftryk	tydeligt; ml.brunt humøst sand, aftryk mørkebrunt	55x54,5x36	br. ler, br. ben korn/frø
713		stolpehul m. aftryk	tydeligt; ml.brunt humøst sand, aftryk mørkebrunt	52x39x21	br. ler
714		stolpehul m. aftryk	tydeligt; ml.brunt humøst sand, aftryk mørk brun sandet humus	47x47x26	br. ler, br. ben korn/frø
715	hus II	stolpehul m. aftryk	tydeligt; ml.brunt humøst sand, aftryk mørkebrunt	72x62x28	br. ler
716		grav	tydelig; mørkt rødbrunt humøst sand	47x38x6	br. ben, br. ler
717	hus IV	stolpehul m. omsætn.	tydeligt; ml.brunt humøst sand, omsætningsspor lysebrunt	122x70x33	br. ler, br. ben korn/frø
718		kulturlag	svagt afgrænset; gråbrunt humøst sand	c.300x300x5	

S-nr	Anlæg	Definition	Beskrivelse	Mål i cm.	Fund
719		grav	tydelig; mørkt rødbrunt humøst sand	55x48x6	br. ben
720		stolpehul	tydeligt; mørkebrunt humøst sand	22x22x8	
723	hus IV	stolpehul	tydeligt; lyst brunt humøst sand	70x65x12	br. ler
724		kulturlag	tydeligt; mørkt gråbrunt humøst sand	c.200x200x8	keramik
725		stolpehul	svagt afgrænset; ml.brunt humøst sand	ca.30x20x17	
726	hus IV	stolpehul m. aftryk	tydeligt; mørkebrunt humøst sand, lidt kul	112x82x22	slagge, kvarts, br. ler, br. ben
727	hus II	stolpehul	tydeligt; ml.brunt humøst sand	c.110x50x32	br. ler
733		stolpehul	tydeligt; ml.brunt humøst sand, sod	40x27x18	
734		stolpehul	tydeligt; ml.brunt humøst sand	60x45x25	
735		kogegrube	tydeligt; mørkebrunt humøst sand, kul, sten	150x150x64	
736		stolpehul	tydeligt; lyst brunt humøst sand, lidt kul	35x28x12	
739		stolpehul	tydeligt; lyst brunt humøst sand	40x30x6	
740		kogegrube	tydeligt; ml.brunt humøst sand, sod	90x80x20	
741		udef.	svagt afgrænset; lyst brunt humøst sand	93x78x21	
742		stolpehul	tydeligt; ml.brunt humøst sand	18x18x13	
743		stolpehul	svagt afgrænset; lyst brunt humøst sand	38x28x12	
744		kogegrube	tydeligt; mørk brun sandet humus, kul, sten	90x90x20	br. ler
745		stolpehul	tydeligt; mørkebrunt humøst sand	44x40x24	
746		stolpehul m. aftryk	tydeligt; mørkebrunt humøst sand, kul	57x37x18	
747		stolpehul	tydeligt; mørkt gråbrunt humøst sand	50x43x30	
748		stolpehul	tydeligt; ml.brunt humøst sand, ubr. ler	40x37x20	
749		stolpehul	svagt afgrænset; gråbrunt let humøst sand	48x36x16	
751		stolpehul	tydeligt; mørkebrunt humøst sand	34x32x14	
752		stolpehul	svagt afgrænset; lyst brunt humøst sand	63x50x24	
753		stolpehul	tydeligt; ml.brunt humøst sand	34x34x26	
754		stolpehul	tydeligt; mørkebrunt humøst sand	20x18x12	
755		stolpehul	tydeligt; mørkebrunt humøst sand	32x22x28	
756		stolpehul	tydeligt; mørkebrunt humøst sand	41x30x30	
757		stolpehul	tydeligt; mørk brun sandet humus	24x24x9	
758		stolpehul	tydeligt; mørkebrunt humøst sand	42x42x10	
759		stolpehul	tydeligt; ml.brunt humøst sand	36x30x18	



S-nr	Anlæg	Definition	Beskrivelse	Mål i cm.	Fund
760		stolpehul	tydeligt; ml.brunt humøst sand	22x22x18	
761		stolpehul	tydeligt; mørk brun sandet humus	20x20x14	
762		stolpehul	tydeligt; ml.brunt humøst sand	32x28x18	
763		stolpehul	tydeligt; mørkebrunt humøst sand	66x36x20	
764		stolpehul	tydeligt; lyst brunt humøst sand	48x48x20	
765		stolpehul	tydeligt; mørkebrunt humøst sand	28x27x20	
766		stolpehul	tydeligt; ml.brunt humøst sand	34x30x10	
767		stolpehul m. aftryk	tydeligt; ml.brunt humøst sand, mørkere stolpeaftryk	35x35x16	
768		stolpehul	tydeligt; mørkebrunt humøst sand	42x34x16	
769		stolpehul	tydeligt; mørk brun sandet humus	48x48x20	
770		stolpehul	svagt afgrænset; lyst brunt humøst sand	38x38x20	
771		stolpehul m. aftryk	tydeligt; ml.brunt humøst sand, mørkere stolpeaftryk	36x36x16	
772		stolpehul	svagt afgrænset; lyst brunt humøst sand	28x28x16	
773		stolpehul m. aftryk	tydeligt; ml.brunt humøst sand, stolpeaftryk mørk brun sandet humus	28x24x14	
774		stolpehul	tydeligt; mørkebrunt humøst sand	26x24x8	
776		kogegrube	(OBS. gl. nr. 76) tydelig; mørk brun humus, sod, kul, skørbrændt sten. Forstyrres af grøft.	48x40x14	
777		stolpehul m. aftryk	svagt afgrænset; lyst-mørkt humøst sand, ubr. ler, stolpeaftryk mørk sandet humus	40x40x10	
778		stolpehul m. aftryk	svagt afgrænset; lyst brunt humøst sand, stolpeaftryk ml.brunt	52x50x12	
780		stolpehul	svagt afgrænset; ml.brunt humøst sand	34x34x16	
781		stolpehul	svagt afgrænset; lyst brunt humøst sand	42x42x30	
783		ildsted	tydeligt; mørk brun sandet humus, sod, kul	80x42x6	
785		stolpehul	tydeligt; mørkebrunt humøst sand, lidt kul	80x57x14	
786		stolpehul	tydeligt; mørkebrunt humøst sand, lidt kul	48x38x18	
787		stolpehul m. aftryk	tydeligt; ml.brunt humøst sand, stolpeaftryk mørk brun sandet humus	53x43x24	br. ben
788		stolpehul	svagt afgrænset; lyst brunt humøst sand, br. ler	34x34x4	
789		grube	tydelig; mørk brun sandet humus, br. ler	140x100x28	br. ben

S-nr	Anlæg	Definition	Beskrivelse	Mål i cm.	Fund
790		stolpehul	svagt afgrænset; ml.brunt humøst sand	38x37x10	
791		stolpehul	svagt afgrænset; ml.brunt let humøst sand	28x28x20	
792		stolpehul	tydeligt; mørk brun sandet humus	28x28x22	
793		stolpehul	tydeligt; mørk brun sandet humus	43x43x33	
794		stolpehul	tydeligt; gråbrunt humøst sand	26x26x12	
795		stolpehul	tydeligt; ml.brunt humøst sand, lidt kul	46x36x30	
796		stolpehul	tydeligt; mørkebrunt humøst sand, lidt kul	48x44x24	
797		kulturlag	svagt afgrænset; ml.brunt humøst sand, br. ler, lidt kul	c.185x130x8	
799		stolpehul	svagt afgrænset; ml.brunt humøst sand	30x26x12	
800		stolpehul	tydeligt; ml.brunt humøst sand	80x36x20	
801a		grube	tydelig; mørk brun let sandblandet humus, br. ler, lidt kul	ca.130x130x28	br. ben
801b		ildsted(?)	tydeligt; mørk brun sandet humus, br. ler, kul; derunder mørkebrunt humøst sand og ubr. ler	ca. 170x60x26	br. ler
801c		grube(?)	svagt afgrænset; melembrunt let humøst sand	ca.80x58x38	
804		stolpehul	tydeligt; mørkebrunt humøst sand	40x33x10	
807	hus V	stolpehul	tydeligt; mørkebrunt humøst sand, kul/sod	48x40x11	
808		stolpehul	tydeligt; gråbrunt sandblandet ubr. ler, sten	73x70x26	
809		kulturlag	svagt afgrænset; gråbrunt humøst sand, lidt kul	c.330x210x9	
810		stolpehul	tydeligt; rødt og gråt ubrændt ler	90x70x22	
812	hus V	stolpehul	tydeligt; mørkebrunt humøst sand	30x30x5	
813		stolpehul	tydeligt; ml.brunt humøst sand	47x44x26	
814	hus V	stolpehul	tydeligt; mørkebrunt humøst sand	40x32x6	
815		kogegrube	tydelig; mørkebrunt humøst sand, kul/sod, sten	160x140x30	
816		stolpehul	tydeligt; gråt ubrændt ler	90x84x20	
817		kogegrube	tydelig; gråt sandblandet ler, kul, mange sten	80x78x16	
818		grube/ kulturlag	tydelig; gråblåt ubr. ler m. mørk brunt humøst sand	ca.250x140x20-40	
819	hus V	stolpehul	svagt afgrænset; mørkebrunt humøst sand	50x42x22	
820		stolpehul	svagt afgrænset; ml.brunt humøst sand	30x30x18	



S-nr	Anlæg	Definition	Beskrivelse	Mål i cm.	Fund
821		grube/ kulturlag	tydelig; mørkebrunt humøst sand, ubr. ler	220x130x46	flint, br. ler, br. ben
822		stolpehul	tydeligt; gråt ubr. ler, mørkt gråbrunt humøst sand	44x44x50	
823		stolpehul	tydeligt; mørkebrunt humøst sand	40x40x30	
824		stenlager	tydeligt; samling af ubr./let brændte sten	c.110x70x20	
825		kulturlag	svagt afgrænset; mørkebrunt humøst sand, br. ler, kul	ca. 290x260x18	br. ler
825a		stolpehul	i 825, samme fyld; tydeligt i profil, ikke i plan	ca.90x80x66	
826		stolpehul m. omsætn.	tydeligt; mørkebrunt humøst sand, ubr. gråt ler, omsætning ml.brunt humøst sand	70x42x40	
827		stolpehul	tydeligt; mørkebrunt humøst sand, ubr. gråt ler	38x26x14	
828	hus V	stolpehul	svagt afgrænset; ml.brunt humøst sand, ler	30x30x9	
829		stolpehul	svagt afgrænset; ml.brunt humøst sand	26x22x12	
830		stolpehul	svagt afgrænset; lyst brunt humøst sand, ler	80x40x4	
831		stolpehul	tydeligt; mørk brun sandet humus	30x28x6	
832		stolpehul	tydeligt; mørk brun sandet humus, br. ler	40x34x16	br. ler
834		koge-grube	tydelig; mørkebrunt humøst sand, kul, sod, skørbr. sten; rødbr. sand i kanten	182x180x35	
835		stolpehul	tydeligt; ml.brunt humøst sand	30x28x10	
836		koge-grube	tydelig; mørkebrunt humøst sand, kul, sod, skørbr. sten; forstyrret af moderne drængrøft	ca.80x80x8	
837	hus V	stolpehul	svagt afgrænset fra S-839, ellers tydeligt; mørkebrunt humøst sand	67x50x12	
838	hus V	stolpehul	tydeligt; mørkebrunt humøst sand	38x36x12	
839		stolpehul	svagt afgrænset fra S-839, ellers tydeligt; mørkebrunt humøst sand	60x50x14	
840		stolpehul	tydeligt; mørk brun sandet humus, kul, br. ler	72x66x30	
842	hus V	stolpehul m. omsætn.	tydeligt; mørkebrunt humøst sand, omsætning lysere	72x59x24	
843		stolpehul	tydeligt; mørkebrunt humøst sand	75x52x34	
844		stolpehul	tydeligt; mørkebrunt humøst sand	60x36x19	
845		stolpehul	svagt afgrænset; ml.brunt humøst sand, lidt kul og br. ler	77x56x10	br. ben
846	hus V	stolpehul	tydeligt; mørkebrunt humøst sand	76x49x30	
847		stolpehul m. omsætn.	tydeligt; mørkebrunt humøst sand, omsætningen mellebrun	61x36x13	br. ler

S-nr	Anlæg	Definition	Beskrivelse	Mål i cm.	Fund
848		stolpehul	tydeligt; mørkebrunt humøst sand	56x50x45	
849		kogegrube	tydelig; mørkebrunt humøst sand, kul, sod, skørbr. sten, store mængder br. ben	140x140x28	br. ben (meget)
850		kogegrube	tydelig; mørkebrunt humøst sand, kul, sod, skørbr. sten	100x100x12	
851		stolpehul	svagt afgrænset; ml.brunt humøst sand	47x40x10	
853		stolpehul	tydeligt; mørkebrunt humøst sand	48x48x17	
854	hus V	stolpehul	tydeligt; mørkebrunt humøst sand	53x46x24	
855		stolpehul	tydeligt; mørkebrunt humøst sand	26x26x8	
856		stolpehul	tydeligt; mørkebrunt humøst sand	74x50x50	
857		stolpehul	tydeligt; mørkebrunt humøst sand	50x40x20	
858	hus V	stolpehul	tydeligt; mørkebrunt humøst sand, kul, br. ler	76x50x22	br. ler, br. ben
859		stolpehul	tydeligt; mørkebrunt humøst sand	67x44x30	
860		stolpehul	svagt afgrænset; ml.brunt humøst sand	31x31x6	
861		stolpehul	tydeligt; ml.brunt humøst sand	60x48x27	glattesten
863		stolpehul	tydeligt; mørkebrunt humøst sand	56x48x8	
864	hus V	stolpehul m. omsætn.	tydeligt; mørkebrunt humøst sand, omsætning mellebrun	90x65x17	br. ler
865		stolpehul	svagt afgrænset; ml.brunt humøst sand	84x59x20	
866		stolpehul	svagt afgrænset; ml.brunt humøst sand	74x40x14	tænder
867		stolpehul	tydeligt; mørkebrunt humøst sand	28x28x17	
868	hus V	stolpehul	tydeligt; mørkebrunt humøst sand	80x36x27	br. ler
869	hus V	stolpehul m. aftryk	tydeligt; ml.brunt humøst sand, stolpesporet sodblandet sand, kul, br. ler	30x30x23	br. ler
870		stolpehul	tydeligt; mørkebrunt humøst sand	77x71x11	br. ler
871		stolpehul	tydeligt; ml.brunt humøst sand	52x24x7	
872		stolpehul	tydeligt; mørkebrunt humøst sand, ubr. ler	40x36x19	
873		stolpehul	tydeligt; mørkebrunt humøst sand	26x26x8	
874		stolpehul	tydeligt; mørkebrunt humøst sand	48x46x11	br. ler
875		undef.	tydelig; mørkebrunt humøst sand v. feltkant	80x19x9	
876		stolpehul	tydeligt; mørkebrunt humøst sand, lidt kul	62x61x17	br. ben
877	hus V	stolpehul	svagt afgrænset; ml.brunt humøst sand	28x28x9	
878	hus V	stolpehul m. aftryk	tydeligt; ml.brunt humøst sand, stolpesporet mørkebrunt	100x90x30	
879		stolpehul	tydeligt; mørkebrunt humøst sand	33x33x22	
880		stolpehul	svagt afgrænset; mørkebrunt humøst sand	35x33x32	



S-nr	Anlæg	Definition	Beskrivelse	Mål i cm.	Fund
881		stolpehul	tydeligt; gråbrunt humøst sand	40x35x15	
882		stolpehul	tydeligt; ml.brunt humøst sand	30x23x24	
883		stolpehul	tydeligt; gråbrunt humøst sand	22x21x20	
884		undef.	svagt afgrænset; mørkebrunt humøst sand	74x28x10	
885		stolpehul	tydeligt; mørkebrunt humøst sand	36x25x22	
887		stolpehul	tydeligt; mørkebrunt humøst sand, br. ler	36x24x20	
888		stolpehul	tydeligt; mørkebrunt humøst sand	30x26x10	
889		stolpehul	tydeligt; mørkebrunt humøst sand, ubr. ler	42x36x10	
890	hus V	stolpehul	tydeligt; mørk brun sandet humus	62x52x18	br. ler
891		stolpehul	tydeligt; mørkebrunt humøst sand	113x82x38	
892		stolpehul	tydeligt; mørkt gråbrunt humøst sand	40x38x14	
893	hus V	stolpehul	tydeligt; mørk brun sandet humus	92x80x42	br. ler
894		kogegrube	tydelig; mørkebrunt humøst sand, kul/sod, sten	84x84x20	
895		undef.	tydelig; mørkebrunt humøst sand, ubr. ler	60x42x10	
896		stolpehul m. aftryk	tydeligt; mørkebrunt humøst sand, stolpespor m. kul	75x58x25	
897		kogegrube	tydelig; mørkebrunt humøst sand, kul/sod, sten	65x64x8	br. ler
898		kogegrube	tydelig; mørkebrunt humøst sand, kul/sod, sten	132x125x25	næver, br. ler, tænder, br.ben
899	hus V	stolpehul	tydeligt; mørkt gråbrunt humøst sand	50x50x21	br. ler
902		stolpehul	tydeligt; mørkebrunt humøst sand	34x22x30	
903	hus V	stolpehul	tydeligt; gråbrunt humøst sand	70x50x14	br. ler
904	hus V?	stolpehul	tydeligt; mørkebrunt humøst sand	34x32x20	
905	hus V?	stolpehul	tydeligt; gråbrunt humøst sand	40x40x20	
906		stolpehul m. omsætn.	tydeligt; mørkt gråbrunt humøst sand, omsætningssporet indeholder kul	66x50x12	
907	hus V	stolpehul	tydeligt; mørkebrunt humøst sand	15x15x9	slagge
910		stolpehul	tydeligt; gråbrunt humøst sand	20x18x8	
911		ildsted	tydeligt; mørkebrunt humøst sand, sod/kul	54x40x3	br. ler
912		stolpehul	tydeligt; gråbrunt spættet humøst sand	58x42x10	br. ler
914		stolpehul	tydeligt; gråbrunt humøst sand, kul	40x30x11	
915		stolpehul	tydeligt; gråbrunt spættet let humøst sand	26x24x6	
916		stolpehul	tydeligt; gråbrunt humøst sand	60x40x10	
917	hus V	stolpehul	tydeligt; mørkebrunt humøst sand	50x40x20	

S-nr	Anlæg	Definition	Beskrivelse	Mål i cm.	Fund
918		kogegrube	tydelig; sortbrunt humøst sand, kul/sod, sten	100x80x18	keramik, br. ler
919		stolpehul	tydeligt; mørkebrunt humøst sand	40x24x26	
920		stolpehul	tydeligt; ml.brunt humøst sand	30x30x12	
922	hus V	stolpehul	tydeligt; mørkebrunt humøst sand	70x52x26	
924		stolpehul	tydeligt; brungråt spættet humøst sand	34x30x20	
925		stolpehul	tydeligt; ml.brunt spættet humøst sand	18x16x8	
926		stolpehul	tydeligt; spættet mørkebrunt humøst sand	22x20x20	
927		stolpehul	tydeligt; spættet mørkebrunt humøst sand	34x30x10	
929		stolpehul	tydeligt; lyst brunt humøst sand	22x22x14	
930		ildsted	tydeligt; sortbrunt humøst sand, sod/kul	90x50x5	
932		stolpehul m. omsætn.	tydeligt; mørkebrunt humøst sand, omsætningssporet ml.brunt	106x60x24	
933		stolpehul	tydeligt; mørk brun sandet humus	32x30x10	
934		stolpehul	tydeligt; mørkebrunt humøst sand; forstyrret	ca.50x46x6	
935		stolpehul	tydeligt; mørkebrunt humøst sand, lidt kul	41x36x8	
936		kogegrube	tydelig; mørkebrunt humøst sand, kul/sod, sten; skåret af feltkant	ca.70x52x18	
937		kogegrube	tydelig; mørkebrunt humøst sand, kul/sod, sten	115x99x18	
938		kogegrube	tydelig; mørkebrunt humøst sand, kul/sod, sten	84x60x18	slagge, br. ben
939		stolpehul	tydeligt; mørkebrunt humøst sand, lidt kul	64x44x14	
940		stolpehul	tydeligt; gråbrunt humøst sand	48x35x18	
941		ildsted	tydeligt; sortbrunt humøst sand, sod/kul	60x40x8	
942		stolpehul	tydeligt; mørkebrunt humøst sand, lidt kul	76x70x20	
943		kogegrube	tydelig; mørkebrunt humøst sand, kul/sod, sten	90x80x10	
944		kogegrube	tydelig; mørkebrunt humøst sand, kul/sod, sten, rødbrændt sand i kanten	160x156x22	
945		stolpehul	tydeligt; mørkebrunt humøst sand	67x28x17	
946		stolpehul	tydeligt; mørkebrunt humøst sand	38x30x12	
947		kogegrube	tydelig; mørkebrunt humøst sand, kul/sod, sten	180x130x24	
948		kogegrube	tydelig; sortbrunt humøst sand, sod/kul, sten; (skærer 947)	60x60x8	



S-nr	Anlæg	Definition	Beskrivelse	Mål i cm.	Fund
949		kogegrube	tydelig; mørkebrunt humøst sand, kul/sod, sten, rødbrændt sand i kanten	180x180x32	
950		kogegrube	tydelig; mørkebrunt humøst sand, kul/sod, sten; (nedgravet i 949)	54x42x8	
952		ildsted	tydeligt; sortbrunt humøst sand, sod/kul	52x40x8	
953		stolpehul	tydeligt; spættet mørkebrunt humøst sand	36x30x12	
954		stolpehul	svagt afgrænset; mørkebrunt humøst sand	43x40x18	
955		stolpehul	svagt afgrænset; mørkebrunt humøst sand	44x43x24	
956		stolpehul	tydeligt; spættet mørkebrunt humøst sand	50x44x8	
957		stolpehul	svagt afgrænset; mørkebrunt humøst sand	67x23x18	
959		kogegrube	tydelig; mørkebrunt humøst sand, kul/sod, sten	80x80x12	
960		stolpehul	tydeligt; ml.brunt humøst sand	40x33x20	
962		ildsted	tydeligt; sortbrunt humøst sand, sod/kul	76x70x11	
963		stolpehul	tydeligt; ml.brunt spættet humøst sand	46x28x17	
964		grube	tydelig; mellembrun sandet humus, kul i NØ	180x178x32	br. ler
965		stolpehul	tydeligt; mørk brun sandet humus	84x66x27	
966		stolpehul	tydeligt; mørkebrunt humøst sand	64x52x33	
967		grube	tydelig; mørkebrunt humøst sand, lidt kul	240x92x38	slagge
968		stolpehul	tydeligt; spættet mørkebrunt humøst sand	50x46x28	
969a		stolpehul	tydeligt; spættet mørkebrunt humøst sand	50x20x12	
969b		stolpehul	tydeligt; spættet mørkebrunt humøst sand	36x20x12	
970		stolpehul	tydeligt; brunsort sandet humus, lidt kul	96x64x40	
972		stolpehul	tydeligt; mørkebrunt humøst sand	34x28x12	
973		stolpehul	svagt afgrænset; mørkebrunt let humøst sand	36x32x20	
974		kogegrube	tydelig; mørkebrunt humøst sand, sod, sten	66x50x16	flint
975		stolpehul	svagt afgrænset; spættet gråbrunt humøst sand	22x20x4	
976		stolpehul	tydeligt; sortbrunt humøst sand	30x24x20	
977		stolpehul	tydeligt; gråbrunt humøst sand	32x32x10	br. ben

S-nr	Anlæg	Definition	Beskrivelse	Mål i cm.	Fund
978		stolpehul	svagt afgrænset; ml.brunt let humøst sand; (nedgravet i 706)	22x21x17	
979		stolpehul	tydeligt; ml.brunt humøst sand	28x28x10	br. ler
980	hus II	stolpehul	tydeligt; ml.brunt humøst sand (i 724)	80x63x23	slibesten,br.ler
981		stolpehul	tydeligt; mørkebrunt humøst sand (i 724)	33x30x10	
982		stolpehul	tydeligt; mørk brun sandet humus (i 724)	60x59x11	
983	hus II	stolpehul	tydeligt; ml.brunt humøst sand (i 718)	60x68x27	br. ler, br. ben
984	hus IV	stolpehul	tydeligt; mørkebrunt humøst sand (i 718)	ca.84x70x40	br. ben
985		stolpehul	tydeligt; mørkebrunt humøst sand	50x44x14	
986		kogegrube?	tydelig; ml.brunt humøst sand, sten, kul	66x60x14	





# UNIVERSITETET I OSLO

Arkeologisk museum i Stavanger  
Postboks 478  
4001 Stavanger

**UNIVERSITETETS KULTURHISTORISKE MUSEER**  
*Oldsaksamlingen, Vikingskipshuset, Myntkabinettet,  
Etnografisk museum*  
Postboks 6762 St. Olavs plass  
N-0130 OSLO

*Besøksadresse*  
St. Olavs gate 29

Deres ref:  
Vår ref: 99/11252/LGU  
Saksbehandler: Lil Gustafson

Telefon: 22 85 19 36  
Telefaks: 22 85 19 38  
E-mail: lillian.gustafson@ukm.uio.no

Oslo, 3. november 2000

## **Prøver for makrofossilanalyse Veien kulturminnepark, Bråten 48/1, Ringerike k., Buskerud**

Vi viser til diverse telefonsamtaler og kontakt via E-mail, og er glad for at AMS kan påta seg analyse av makrofossiler fra årets utgravning. Som nevnt vil vi komme med en tilleggsbestilling seinere, fra denne og fra andre utgravninger.

Prøvematerialet fra Veien kulturminnepark består av 19 prøver. Av disse er 5 poser med 1-3 frø/korn funnet i forbindelse med sålding av kullprøver. Liste over prøvene er vedlagt, sammen med plantegning over utgravningsområdet og Hus II, Hus IV og Hus V med groper, med nummer på strukturene hvor prøvene stammer fra.

Prøvene som er flottert er ca. 4 l, den fra stolpeavtrykket noe mindre (Hus II, 709).

Vi ber om at regningen påføres tiltaksnummer 758016.

Vi ser frem til resultatene og til videre samarbeid.

Vennlig hilsen

Lil Gustafson  
førsteamanuensis

Vedlegg: 19 poser  
liste over prøver  
4 kart

**9: Fotolister**

Billederne fra årets udgravning omfatter 16 sort/hvide og 16 farvedias-film samt 2 enkelste papirbilleder. De sort/hvide film har negativ-numrene 25082-25097; papirbillederne (farve) har negativ nr. 25154/2 og 25154/4 og er fotograferet af Ellen Cathrine Holte.

**Fotoliste****Svart/hvit**

**Film nr.:** 1 **Negativ nr.:** 25082

Foto nr.	Strukturnr	Betegnelse	Mot	Kommentar	Dato	Fotograf
0-1		arb.bill.	S	Nina Hildre, Jes Martens, afbaning	30/5	VVM
2		-	Ø	metalsøger Kjell Klausen	-	-
3		-	V	gravemaskinfører Leif Støen	-	-
4		-	S	Nina Hildre	31/5	-
5-7		oversigt	N	NV del af feltet nyafrenset	-	-
8		-	S	udsigt mod S	-	-
9-11	hus IV	-	N	S afslutning af hus IV	2/6	-
12	-	-	N	S afslutning af hus IV	-	-
13		-	Ø	Ø del af feltet nyafrenset	-	-
14-17		-	N	Ø del af feltet nyafrenset	-	-
18-21		-	N	S del af felt nyafrenset (V mod Ø)	5/6	-
22		-	V	N del af felt nyafrenset	6/6	NH
23		-	N/Ø	N del af felt nyafrenset (V mod Ø)	-	-
24		-	N	muligt hus i NØ-hjørne af felt	-	VVM
25		-	N	NØ-hjørne nyafrenset	-	-
26		arb.bill.	V	Kathrine, Anne & Nina	-	-
27		-	Ø	Leif Støen	-	-
28		"arb.bill."	S	Kjetil & Hennie	-	-
29		arb.bill.	Ø	Lil & Kathrine	7/6	-
30	638 hus II	væggrøft	N	væggrøft hus II, plan	8/6	-
31	639 hus II	-	N	væggrøft hus II, plan	-	-
32	688 hus IV	-	N	V-del væggrøft hus IV, plan	-	-
33-36	688 hus IV	-	N	Ø-del væggrøft hus IV, plan	-	-



**Fotoliste**

**Dias**

**Film nr.: 1**

Foto nr.	Struktur nr.	Betegnelse	Mot	Kommentar	Dato	Fotograf
1-2		arb.bill.	S	Nina Hildre, Jes Martens, afbaning	30/5	VVM
3		-	Ø	metalsøger Kjell Klausen	-	-
4		-	V	gravemaskinfører Leif Støen	-	-
5		"arb.bill"	V	indvielse Veien 1000-årssted	-	-
6-8		oversigt	N	NV del af feltet nyafrenset	31/5	-
9		-	S	udsigt mod S	-	-
10-12	hus IV	-	N	S afslutning af hus IV	2/6	-
13	-	-	N	S afslutning af hus IV	-	-
14		-	Ø	Ø del af feltet nyafrenset	-	-
15-19		-	N	Ø del af feltet nyafrenset	-	-
20-23		-	N	S del af felt nyafrenset (V mod Ø)	5/6	-
24		-	V	N del af felt nyafrenset	6/6	NH
25		-	N/Ø	N del af felt nyafrenset (V mod Ø)	-	-
26		-	N	muligt hus i NØ-hjørne af felt	-	VVM
27		-	N	NØ-hjørne nyafrenset	-	-
28		arb.bill.	V	Kathrine, Anne & Nina	-	-
29		-	Ø	Leif Støen	-	-
30		"arb.bill."	S	Kjetil & Hennie	-	-
31		arb.bill.	Ø	Lil & Kathrine	7/6	-
32	638 hus II	væggrøft	N	væggrøft hus II, plan	8/6	-
33	639 hus II	-	N	væggrøft hus II, plan	-	-
34	688 hus IV	-	N	V-del væggrøft hus IV, plan	-	-
35,36,E	688 hus IV	-	N	Ø-del væggrøft hus IV, plan	-	-

**Fotoliste****Svart/hvit****Film nr.: 2 Negativ nr.: 25083**

Foto nr.	Struktur nr.	Betegnelse	Mot	Kommentar	Dato	Fotograf
0		arb.bill.	V	Hennie i felt	8/6	VVM
1-9	688 hus IV	vægggrøft	N	fra NV => S => V => Ø => N	-	-
10		arb.bill.	N	Anne Skogsfjord fladeafreuser	-	-
11		-	NV	Kjetil , Emma Mills, Kathrine	-	-
12		-	SV	Nina måler ind	-	-
13		-	N	oversigt over V del af feltet	-	-
14-15	hus V	oversigt	NØ	"hus V" m. paptallerkener	9/6	-
16-17	hus V	-	NØ	"hus V" m. paptallerkener	-	-
18-19	hus V	-	NØ	"hus V"	-	-
20	600, 601	stolpehuller	N	plan	13/6	AS
21	602	stolpehul	N	plan	-	-
22	604	stolpehul	NØ	plan	-	NH
23	603	stolpehul	NØ	plan	-	-
24	606	stolpehul	NØ	plan	-	-
25	607	stolpehul	NV	plan	-	AS
26	608, 609	stolpehuller	V	plan	-	KT
27	611	stolpehul	V	stolpehul m. aftryk, plan	-	NH
28	610	stolpehul	N	plan	-	KT
29	612	stolpehul	V	stolpehul m. aftryk, plan	-	NH
30	613	stolpehul	N	plan	-	AS
31	614	stolpehul	N	plan	-	KT
32	619	stolpehul	N	plan	-	AS
33	615	ildsted	N	plan	-	KT
34	617	stolpehul	N	plan	-	-
35	620	ildsted/stolpe ?	NV	plan	-	AS
36		arb.bill.	N	Nina, Kathrine, Anne	14/6	VVM



**Fotoliste****Dias****Film nr.: 2**

Foto nr.	Struktur nr.	Betegnelse	Mot	Kommentar	Dato	Fotograf
1		arb.bill.	V	Hennie i felt	8/6	VVM
2-10	688 hus IV	væggrøft	N	fra NV => S => V => Ø => N	-	-
11		arb.bill.	N	Anne Skogsfjord fladeafreuser	-	-
12		-	NV	Kjetil , Emma Mills, Kathrine	-	-
13		-	SV	Nina måler ind	-	-
14		-	N	oversigt over V del af feltet	-	-
15-16	hus V	oversigt	NØ	"hus V" m. paptallerkener	9/6	-
17-18	hus V	-	NØ	"hus V" m. paptallerkener	-	-
19-20	hus V	-	NØ	"hus V"	-	-
21	600, 601	stolpehuller	N	plan	13/6	AS
22	602	stolpehul	N	plan	-	-
23	604	stolpehul	NØ	plan	-	NH
24	603	stolpehul	NØ	plan	-	-
25	606	stolpehul	NØ	plan	-	-
26	607	stolpehul	NV	plan	-	AS
27	608, 609	stolpehuller	V	plan	-	KT
28	611	stolpehul	V	stolpehul m. aftryk, plan	-	NH
29	610	stolpehul	N	plan	-	KT
30	612	stolpehul	V	stolpehul m. aftryk, plan	-	NH
31	613	stolpehul	N	plan	-	AS
32	614	stolpehul	N	plan	-	KT
33	619	stolpehul	N	plan	-	AS
34	615	ildsted	N	plan	-	KT
35	617	stolpehul	N	plan	-	-
36	620	ildsted/stolpe ?	NV	plan	-	AS
E		arb.bill.	N	Nina, Kathrine, Anne	14/6	VVM

**Fotoliste****Svart/hvit****Film nr.: 3 Negativ nr.: 25084**

Foto nr.	Struktur nr.	Betegnelse	Mot	Kommentar	Dato	Fotograf
0A		Veien film 3			14/6	VVM
1A	621	stolpehul	NØ	plan	-	AS
2A	622	-	NØ	plan	-	-
3A	624	-	N	plan	-	-
4A	626, 627	stolpehuller	NV	plan	-	-
5A	628	stolpehul	N	plan	-	KT
6A	629, 630	stolpehuller	N	plan	-	AS
7A	632	stolpehul	NØ	plan	-	NH
8A	631	-	N	plan	-	KT
9A	633	kogegrube	NV	plan	-	AS
10A	636	stolpehul	N	stolpehul m. aftryk, plan	-	NH
11A	634	undef.	NØ	plan	-	KT
12A	635	stolpehul	NØ	plan	-	AS
13A	640	-	ØNØ	plan	-	-
14A	637	kogegrube	NØ	plan	-	NH
15A		arb.bill.	SV	Kathrine bygger sold	-	AS
16A	641	stolpehul	VNV	plan	-	-
17A	638 hus II	væggrøft	NØ	SV-væggrøft hus II, plan	-	KT
18A	642	stolpehul	NV	plan	-	AS
19A	643	-	NV	plan	-	-
20A	646	undef.	N	plan	-	NH
21A	647	stolpehul	NV	plan	-	AS
22A	649	-	N	plan	-	KT
23A	648	-	NV	plan	-	AS
24A	651	-	VNV	plan	-	-
25A	639 hus II	væggrøft	NØ	SV-væggrøft hus II, plan	-	NH
26A	650	stolpehul	N	plan	-	KT
27A	601	-	NØ	profil	15/6	NH
28A	606	undef.	NV	profil	-	AS
29A	608	-	NV	profil	-	-
30A	607	-	N	profil	-	NH
31A	604	stolpehul	NV	profil	-	KT
32A	611	-	N	profil	-	-
33A	609	-	N	profil	-	AS
34A	610	undef.	NØ	profil	-	NH
35A	614	-	N	profil	-	-
36A		arb.bill.	SV	Katt & Nina snitter profiler		AS



**Fotoliste****Dias****Film nr.: 3**

Foto nr.	Struktur nr.	Betegnelse	Mot	Kommentar	Dato	Fotograf
1		Veien film 3			14/6	VVM
2	621	stolpehul	NØ	plan	-	AS
3	622	-	NØ	plan	-	-
4	624	-	N	plan	-	-
5	628	-	NV	plan	-	KT
6	626, 627	stolpehuller	NV	plan	-	AS
7	629, 630	-	N	plan	-	-
8	632	stolpehul	NØ	plan	-	NH
9	631	-	N	plan	-	KT
10	633	kogegrube	NV	plan	-	AS
11	636	stolpehul	N	stolpehul m. aftryk, plan	-	NH
12	634	undef.	NØ	plan	-	KT
13	635	stolpehul	NØ	plan	-	AS
14	640	-	ØNØ	plan	-	-
15	637	kogegrube	NØ	plan	-	NH
16		arb.bill.	SV	Kathrine bygger sold	-	AS
17	641	stolpehul	VNV	plan	-	-
18	638 hus II	væggrøft	NØ	SV-væggrøft hus II, plan	-	KT
19	642	stolpehul	NV	plan	-	AS
20	643	-	NV	plan	-	-
21	646	undef.	N	plan	-	NH
22	647	stolpehul	NV	plan	-	AS
23	649	-	N	plan	-	KT
24	648	-	NV	plan	-	AS
25	651	-	VNV	plan	-	-
26	639 hus II	væggrøft	NØ	SV-væggrøft hus II, plan	-	NH
27	650	stolpehul	N	plan	-	KT
28	601	-	NØ	profil	15/6	NH
29	606	undef.	NV	profil	-	AS
30	608	-	NV	profil	-	-
31	607	-	N	profil	-	NH
32	604	stolpehul	NV	profil	-	KT
33	611	-	N	profil	-	-
34	609	-	N	profil	-	AS
35	610	undef.	NØ	profil	-	NH
36	614	-	N	profil	-	-
E		arb.bill.	SV	Katt & Nina snitter profiler		AS

**Fotoliste****Svart/hvit****Film nr.: 4 Negativ nr.: 25085**

Foto nr.	Struktur nr.	Betegnelse	Mot	Kommentar	Dato	Fotograf
0		film nr. 4			15/6	VVM
1	612	stolpehul	V	profil	-	AS
2	613	-	NV	profil	-	KT
3	615	ildsted	NV	profil	-	NH
4	620	stolpehul	N	profil	16/6	AS
5	617	-	V	profil	-	NH
6	621	-	NØ	profil	-	KT
7	626	-	N	profil	-	AS
8	619	-	V	profil	-	NH
9	624	-	N	profil	-	AS
10		arb.bill.	S	Anne, Nina, Kathrine	-	VVM
11	631	stolpehul	NV	profil	-	AS
12		arb.bill.	N	Kathrine graver til kineserne	-	-
13		-	NØ	Nina	-	-
14		-	NØ	Kathrine	-	VVM
15		-	S	de stolte sold-byggere	-	-
16	629, 630	stolpehuller	V	profil	-	NH
17	627	stolpehul	N	profil	-	KT
18	632	-	N	profil	-	AS
19	633	-	NV	profil	-	-
20	635	-	NV	profil	-	KT
21	637	kogegrube	NØ	profil	-	AS
22	634	- & mod. nedgr.	V	profil	-	NH
23	640	stolpehul	NV	profil	-	AS
24	636	-	NV	profil	-	KT
25	642	-	NØ	profil	19/6	NH
26	646	undef. (st.hul)	N	profil	-	KT
27	641	stolpehul	V	profil	-	AS
28	649	-	N	profil	-	-
29	651	-	V	profil	-	KT
30	652	-	NØ	plan	-	-
31	650	-	N	profil	-	AS
32	647	-	NV	profil	-	NH
33	654	-	N	plan	-	KT
34		"arb.bill."	-	Gunnhild Hildre maler gyldenlæder	-	VVM
35		-	-	-	-	-



**Fotoliste****Dias****Film nr.: 4**

Foto nr.	Struktur nr.	Betegnelse	Mot	Kommentar	Dato	Fotograf
1		film nr. 4			15/6	VVM
2	612	stolpehul	V	profil	-	AS
3	613	-	NV	profil	-	KT
4	615	ildsted	NV	profil	-	NH
5	620	stolpehul	N	profil	16/6	AS
6	617	-	V	profil	-	NH
7	621	-	NØ	profil	-	KT
8	626	-	N	profil	-	AS
9	619	-	V	profil	-	NH
10	624	-	N	profil	-	AS
11		arb.bill.	S	Anne, Nina, Kathrine	-	VVM
12	631	stolpehul	NV	profil	-	AS
13		arb.bill.	N	Kathrine graver til kineserne	-	-
14		-	NØ	Nina	-	-
15		-	NØ	Kathrine	-	VVM
16		-	S	de stolte sold-byggere	-	-
17	629, 630	stolpehuller	V	profil	-	NH
18	627	stolpehul	N	profil	-	KT
19	632	-	N	profil	-	AS
20	633	-	NV	profil	-	-
21	635	-	NV	profil	-	KT
22	637	kogegrube	NØ	profil	-	AS
23	634	- & mod. nedgr.	V	profil	-	NH
24	640	stolpehul	NV	profil	-	AS
25	636	-	NV	profil	-	KT
26	642	-	NØ	profil	19/6	NH
27	646	undef. (st.hul)	N	profil	-	KT
28	641	stolpehul	V	profil	-	AS
29	649	-	N	profil	-	-
30	651	-	V	profil	-	KT
31	652	-	NØ	plan	-	-
32	650	-	N	profil	-	AS
33	647	-	NV	profil	-	NH
34	654	-	N	plan	-	KT
35		"arb.bill."	-	Gunnhild Hildre maler gyldenlæder	-	VVM
36		-	-	-	-	-
E		-	-	Kathrine	-	-

**Fotoliste****Svart/hvit****Film nr.: 5 Negativ nr.: 25086**

Foto nr.	Struktur nr.	Betegnelse	Mot	Kommentar	Dato	Fotograf
0A		film nr. 5			19/6	VVM
1A	655	stolpehul	N	plan	-	AS
2A	655	-	N	profil	-	-
3A	656	ildsted	N	plan	-	-
4A	654	stolpehul	NV	profil	-	KT
5A	648	-	NV	profil	-	NH
6A	656	ildsted	N	profil	-	AS
7A	658	stolpehul	N	plan	-	KT
8A	664	-	N	plan	-	AS
9A	658	-	N	profil	-	KT
10A	664	-	N	profil	-	AS
11A	660	kogegrube	N	plan	-	KT
12A	652	stolpehul	NV	profil	-	NH
13A	663	-	N	plan	-	AS
14A	663	-	N	profil	-	-
15A	662	-	N	plan	-	NH
16A	660	kogegrube	N	profil	-	KT
17A	661	stolpehul	N	plan	20/6	-
18A	665	-	N	plan	-	AS
19A	665	-	N	profil	-	-
20A	661	-	N	profil	-	KT
21A	667	- & drængroft	N	plan	-	AS
22A	639	væggrøft	V	profil	-	NH
23A	659	stolpehul	N	plan	-	KT
24A	667	- & drængroft	NV	profil	-	AS
25A	659	stolpehul	N	profil	-	KT
26A	670	kogegrube	V	plan	-	AS
27A	671	stolpehul	N	plan	-	KT
28A	671	-	NØ	profil	-	-
29A	639	væggrøft	SV	profil	-	NH
30A	639	-	SV	profil	-	-
31A	639	-	N	profil	-	-
32A	670	kogegrube	V	profil	-	AS
33A	672	stolpehul	N	plan	-	KT
34A		arb.bill.	SØ	Kathrine & Anne tegner	-	VVM
35A-36A		-	SØ	Nina tegner	-	-



**Fotoliste****Dias****Film nr.: 5**

Foto nr.	Struktur nr.	Betegnelse	Mot	Kommentar	Dato	Fotograf
1		film nr. 5			19/6	VVM
2	655	stolpehul	N	plan	-	AS
3	655	-	N	profil	-	-
4	656	ildsted	N	plan	-	-
5	654	stolpehul	NV	profil	-	KT
6	648	-	NV	profil	-	NH
7	656	ildsted	N	profil	-	AS
8	658	stolpehul	N	plan	-	KT
9	664	-	N	plan	-	AS
10	658	-	N	profil	-	KT
11	664	-	N	profil	-	AS
12	660	kogegrube	N	plan	-	KT
13	652	stolpehul	NV	profil	-	NH
14	663	-	N	plan	-	AS
15	663	-	N	profil	-	-
16	662	-	N	plan	-	NH
17	660	kogegrube	N	profil	-	KT
18	661	stolpehul	N	plan	20/6	-
19	665	-	N	plan	-	AS
20	665	-	N	profil	-	-
21	661	-	N	profil	-	KT
22	667	- & drængrøft	N	plan	-	AS
23	639	vægggrøft	V	profil	-	NH
24	659	stolpehul	N	plan	-	KT
25	667	- & drængrøft	NV	profil	-	AS
26	659	stolpehul	N	profil	-	KT
27	670	kogegrube	V	plan	-	AS
28	671	stolpehul	N	plan	-	KT
29	671	-	NØ	profil	-	-
30	639	vægggrøft	SV	profil	-	NH
31	639	-	SV	profil	-	-
32	639	-	N	profil	-	-
33	670	kogegrube	V	profil	-	AS
34	672	stolpehul	N	plan	-	KT
35		arb.bill.	SØ	Kathrine & Anne tegner	-	VVM
36, E		-	SØ	Nina tegner	-	-

**Fotoliste****Svart/hvit****Film nr.: 6 Negativ nr.: 25087**

Foto nr.	Struktur nr.	Betegnelse	Mot	Kommentar	Dato	Fotograf
0	672	stolpehul	N	profil	20/6	KT
1	673	undef.	NV	plan	-	AS
2	639	væggrøft	N	profil	-	NH
3	674	stolpehul	N	plan	-	KT
4	673	undef.	N	profil	-	KT
5	675	stolpehul	N	plan	-	AS
6	674	-	NØ	profil	-	KT
7	675	-	N	profil	-	AS
8	638	væggrøft	N	profil, snit A	-	NH
9	638	-	S	profil, snit B	-	-
10	676	stolpehul	N	plan	-	AS
11	677	-	N	plan	-	KT
12	676	-	N	profil	-	AS
13	677	-	N	profil	-	KT
14	678	-	N	plan	-	-
15	679	ildsted	N	plan	-	-
16	638	væggrøft	S	profil	21/6	NH
17	638	-	N	profil	-	-
18	679	ildsted	N	profil	-	AS
19	678	stolpehul	V	profil	-	KT
20-21	638	væggrøft	N	plan, oversigt	-	NH
22	680, 682	stolpehul, kogegrube	NV	plan	-	AS
23	638	væggrøft	N	profil, snit C	-	NH
24	638	-	N	profil, snit A og C	-	-
25-26	681	kogegrube	N	plan	-	KT
27	638	væggrøft	S	profil, snit D	-	NH
28	682	kogegrube	NV	profil	-	AS
29	680	stolpehul	NV	profil	-	-
30	683	undef.	NØ	profil	-	NH
31	684	kogegrube	N	plan	-	AS
32		arb.bill.	Ø	Vibeke fladeskovler	-	-
33		-	S	Vibeke	-	-
34		-	S	Kathrine + kogegrube	-	-
35		-	SØ	Nina + Vibeke m. hollandsk delegation	-	-



**Fotoliste****Dias****Film nr.: 6**

Foto nr.	Struktur nr.	Betegnelse	Mot	Kommentar	Dato	Fotograf
1	672	stolpehul	N	profil	20/6	KT
2	673	undef.	NV	plan	-	AS
3	639	væggrøft	N	profil	-	NH
4	674	stolpehul	N	plan	-	KT
5	673	undef.	N	profil	-	KT
6	675	stolpehul	N	plan	-	AS
7	674	-	NØ	profil	-	KT
8	675	-	N	profil	-	AS
9	638	væggrøft	N	profil, snit A	-	NH
10	638	-	S	profil, snit B	-	-
11	676	stolpehul	N	plan	-	AS
12	677	-	N	plan	-	KT
13	676	-	N	profil	-	AS
14	677	-	N	profil	-	KT
15	678	-	N	plan	-	-
16	679	ildsted	N	plan	-	-
17	638	væggrøft	S	profil	21/6	NH
18	638	-	N	profil	-	-
19	679	ildsted	N	profil	-	AS
20	678	stolpehul	V	profil	-	KT
21-22	638	væggrøft	N	plan, oversigt	-	NH
23	680, 682	stolpehul, koge-grube	NV	plan	-	AS
24	638	væggrøft	N	profil, snit C	-	NH
25	638	-	N	profil, snit A og C	-	-
26-27	681	koge-grube	N	plan	-	KT
28	638	væggrøft	S	profil, snit D	-	NH
29	682	koge-grube	NV	profil	-	AS
30	680	stolpehul	NV	profil	-	-
31	683	undef.	NØ	profil	-	NH
32	684	koge-grube	N	plan	-	AS
33		arb.bill.	Ø	Vibeke	-	-
34		-	S	Vibeke fladeskovler	-	-
35		-	S	Kathrine + koge-grube	-	-
36		-	SØ	Nina + Vibeke m. hollandsk delegation	-	-

**Fotoliste****Svart/hvit****Film nr.: 7 Negativ nr.: 25088**

Foto nr.	Struktur nr.	Betegnelse	Mot	Kommentar	Dato	Fotograf
0A		film nr. 7			21/6	VVM
1A	685	kogegrube/ildsted	NØ	plan	-	NH
2A	685	-	NØ	profil	-	-
3A	686	undef.	N	plan	-	-
4A	684	kogegrube	N	profil	-	AS
5A-6A	687	stolpehul m. aftryk	N	plan	-	NH
7A	688 hus IV	(stolpehul) væggroft hus IV	N	plan	-	AS
8A	681	kogegrube	N	profil	-	KT
9A	689	stolpehul	N	plan	22/6	-
10A	687	-	N	profil	-	NH
11A	689	-	N	profil	-	KT
12A	690	-	N	plan	-	NH
13A	691	-	N	plan	-	KT
14A	691	-	Ø	profil	-	-
15A-16A	690	-	N	profil	-	NH
17A	692	-	N	plan	-	KT
18A	693	-	S	plan	-	NH
19A	692	-	N	profil	-	KT
20A	695	-	N	plan	-	-
21A		fejltryk			-	-
22A-23A	693	stolpehul	N	profil	-	NH
24A	694	-	NV	plan	-	-
25A	701	-	N	plan	-	KT
26A	694	-	NØ	profil	-	NH
27A	701	-	N	profil	-	KT
28A		arb.bill.	SØ	Nina tegner	-	-
29A	699, 855	stolpehuller	N	plan	23/6	NH
30A	699	stolpehul	N	plan	-	-
31A-32A	695	-	N	plan	-	KT
33A-34A	699	stolpehuller	N	profil	-	NH
35A-36A		fundbill.		pilespids	-	VVM



**Fotoliste****Dias****Film nr.: 7**

Foto nr.	Struktur nr.	Betegnelse	Mot	Kommentar	Dato	Fotograf
1		film nr. 7			21/6	VVM
2	685	kogegrube/ildsted	NØ	plan	-	NH
3	685	-	NØ	profil	-	-
4	686	undef.	N	plan	-	-
5	684	kogegrube	N	profil	-	AS
6-7	687	stolpehul m. aftryk	N	plan	-	NH
8	688 hus IV	(stolpehul) væggroft hus IV	N	plan	-	AS
9	681	kogegrube	N	profil	-	KT
10	689	stolpehul	N	plan	22/6	-
11	687	-	N	profil	-	NH
12	689	-	N	profil	-	KT
13	690	-	N	plan	-	NH
14	691	-	N	plan	-	KT
15	691	-	Ø	profil	-	-
16-17	690	-	N	profil	-	NH
18	692	-	N	plan	-	KT
19	693	-	S	plan	-	NH
20	692	-	N	profil	-	KT
21	695	-	N	plan	-	-
22		arb.bill.	NV	Nina snitter	-	-
23-24	693	stolpehul	N	profil	-	NH
25	694	-	NV	plan	-	-
26	701	-	N	plan	-	KT
27	694	-	NØ	profil	-	NH
28-29	701	-	N	profil	-	KT
30	699, 855	stolpehuller	N	plan	23/6	NH
31	699	stolpehul	N	plan	-	-
32-33	695	-	N	plan	-	KT
34-35	699	stolpehuller	N	profil	-	NH
36, E		fundbill.		pilespids	-	VVM

**Fotoliste****Svart/hvit****Film nr.: 8 Negativ nr.: 25089**

Foto nr.	Struktur nr.	Betegnelse	Mot	Kommentar	Dato	Fotograf
0A		film nr. 8			23/6	VVM
1A	697	stolpehul	N	plan	-	KT
2A	698	-	NØ	plan	-	NH
3A	698	-	V	profil	-	-
4A	703	-	N	plan	-	KT
5A	696	undef.	N	plan	-	NH
6A	703	stolpehul	N	profil	-	-
7A	696	stolpehuller	S	profil	26/6	-
8A	702	stolpehul	N	plan	-	-
9A	702	-	N	profil	-	-
10A	697	-	N	profil	-	DN
11A	705	-	N	plan	-	-
12A	705	-	V	profil	-	NH
13A-15A	688 hus IV	væggrøft hus IV	N	plan, grøft D	27/6	-
16A	688 hus IV	-	NØ	plan, grøft A	-	-
17A	688 hus IV	-	SV	plan, grøft A	-	-
18A	697	stolpehul	SV	profil nr. 2	-	DN
19A	688 hus IV	væggrøft hus IV	N	plan, grøft C og I	-	NH
20A	688 hus IV	-	N	plan, grøft H	-	-
21A	688 hus IV	-	N	plan, grøft B	-	-
22A	688 hus IV	-	NØ	plan, grøft C, I, H, D	-	-
23A-24A	688 hus IV	-	V	plan, grøft A	-	-
25A	688 hus IV	-	V	plan, grøft A, B, C	-	-
26A		arb.bill.	N	Kjetil måler ind	-	VVM
27A		-	Ø	Lil fotoafrenser	-	-
28A		-	N	Nina & Vibeke	-	LG
29A	700	stolpehul, væggrøft 688	N	plan	-	-
30A-31A	688 hus IV	væggrøft hus IV	N	plan, grøft G	-	NH
32A	688 hus IV	-	S	plan, grøft G	-	-
33A	688 hus IV	-	N	plan, grøft G + A	-	-
34A-35A	700	stolpehul	Ø	profil AB	-	LG
36A		arb.bill.	V	Lil tegner	-	NH



**Fotoliste****Dias****Film nr.: 8**

Foto nr.	Struktur nr.	Betegnelse	Mot	Kommentar	Dato	Fotograf
1		film nr. 8			23/6	VVM
2	697	stolpehul	N	plan	-	KT
3	698	-	NØ	plan	-	NH
4	698	-	V	profil	-	-
5	703	-	N	plan	-	KT
6	696	undef.	N	plan	-	NH
7	703	stolpehul	N	profil	-	-
8	696	stolpehuller	S	profil	26/6	-
9	702	stolpehul	N	plan	-	-
10	702	-	N	profil	-	-
11	697	-	N	profil	-	DN
12	705	-	N	plan	-	-
13	705	-	V	profil	-	NH
14-16	688 hus IV	væggrøft hus IV	N	plan, grøft D	27/6	-
17	688 hus IV	-	NØ	plan, grøft A	-	-
18	688 hus IV	-	SV	plan, grøft A	-	-
19	697	stolpehul	SV	profil nr. 2	-	DN
20	688 hus IV	væggrøft hus IV	N	plan, grøft C og I	-	NH
21	688 hus IV	-	N	plan, grøft H	-	-
22	688 hus IV	-	N	plan, grøft B	-	-
23	688 hus IV	-	NØ	plan, grøft C, I, H, D	-	-
24-25	688 hus IV	-	V	plan, grøft A	-	-
26	688 hus IV	-	V	plan, grøft A, B, C	-	-
27		arb.bill.	N	Kjetil måler ind	-	VVM
28		-	Ø	Lil fotoafrenser	-	-
29	700	stolpehul, væggrøft 688	N	plan	-	LG
30-31	688 hus IV	væggrøft hus IV	N	plan, grøft G	-	NH
32	688 hus IV	-	S	plan, grøft G	-	-
33		arb.bill.	N	Lil tegner	-	-
34	688 hus IV	væggrøft hus IV	N	plan, grøft G + A	-	-
35-36	700	stolpehul	Ø	profil AB	-	LG
E		arb.bill.	V	Lil tegner	-	NH

**Fotoliste****Svart/hvit****Film nr.: 9 Negativ nr.: 25090**

Foto nr.	Struktur nr.	Betegnelse	Mot	Kommentar	Dato	Fotograf
0A		film nr. 9			27/6	VVM
1A	688 hus IV	væggrøft hus IV	VSV	profil, grøft G snit A	-	NH
2A-5A	700, 688	stolpehul, væggrøft	NNØ	profil	-	LG
6A-7A	688 hus IV	væggrøft hus IV	N	profil, grøft G snit B	28/6	NH
8A	688 hus IV	-	S	profil, grøft G snit C	-	-
9A				test	-	KS
10A-11A	688 hus IV	væggrøft hus IV	N	profil, grøft A snit A	-	NH
12A				test	-	-
13A-15A				test	-	LG
16A	700, 688	stolpehul, væggrøft	NNØ	profil nr. 2	-	-
17A	700, 688	-	VNV	profil nr. 2	-	-
18A	688 hus IV	væggrøft hus IV	N	profil, grøft A snit A	-	NH
19A	688 hus IV	-	SV	profil, grøft A snit B	-	-
20A	688 hus IV	-	N	profil, grøft A snit C	-	-
21A	688 hus IV	-	SSØ	profil, grøft A snit D	-	-
22A	688 hus IV	-	V	profil, grøft A snit E	-	-
23A	704	stolpehul	NNØ	plan (+væggrøft profil)	-	LG
24A-25A	704	-	NNØ	profil	-	-
26A	688 hus IV	væggrøft hus IV	N	profil, grøft B	30/6	NH
27A	688 hus IV	-	N	profil, grøft C	-	-
28A	688 hus IV	-	N	profil, grøft I	-	-
29A		arb.bill.	V	åbent hus på feltet	2/7	-
30A	688 hus IV	væggrøft hus IV	NV	profil, grøft H	-	-
31A-32A	688 hus IV	-	V	profil, grøft D snit A:1	3/7	-
33A	707, 708	stolpehuller	N	plan	-	VVM
34A	688 hus IV	væggrøft hus IV	N	profil, grøft D snit A:2	-	NH
35A-36A	688, 906, 974	væggrøft, stolpehul, kogegrube	N	plan, grøft D	-	VVM



**Fotoliste****Dias****Film nr.: 9**

Foto nr.	Struktur nr.	Betegnelse	Mot	Kommentar	Dato	Fotograf
1		film nr. 9			27/6	VVM
2	688 hus IV	væggrøft hus IV	VSV	profil, grøft G snit A	-	NH
3-5	700, 688	stolpehul, væggrøft	NNØ	profil	-	LG
6		oversigt	NØ	NV del af feltet	-	-
7-8	688 hus IV	væggrøft hus IV	N	profil, grøft G snit B	28/6	NH
9	688 hus IV	-	S	profil, grøft G snit C	-	-
10-11		test		kasseret	-	LG
12	700, 688	stolpehul, væggrøft	NNØ	profil nr. 2	-	-
13	700, 688	-	VNV	profil nr. 2	-	-
14	700, 688	-	ØNØ	profil nr. 2	-	-
15	688 hus IV	væggrøft hus IV	N	profil, grøft A snit A	-	NH
16	688 hus IV	-	SV	profil, grøft A snit B	-	-
17	688 hus IV	-	N	profil, grøft A snit C	-	-
18	688 hus IV	-	SSØ	profil, grøft A snit D	-	-
19	688 hus IV	-	V	profil, grøft A snit E	-	-
20	704	stolpehul	NNØ	plan (+væggrøft profil)	-	LG
21-23	704	-	NNØ	profil	-	-
24	688 hus IV	væggrøft hus IV	N	profil, grøft B	30/6	NH
25		arb.bill.	SØ	Desirée	-	-
26		-	N	Kjetil & Kathrine	-	-
27		-	Ø	Vibeke & Desirée	-	-
28	688 hus IV	væggrøft hus IV	N	profil, grøft C	-	-
29	688 hus IV	-	N	profil, grøft I	-	-
30		arb.bill.	V	åbent hus på feltet	2/7	-
31	688 hus IV	væggrøft hus IV	NV	profil, grøft H	-	-
32-33	688 hus IV	-	V	profil, grøft D snit A:1	3/7	-
34	707, 708	stolpehuller	N	plan	-	VVM
35	688 hus IV	væggrøft hus IV	N	profil, grøft D snit A:2	-	NH
36-E	688, 906, 974	væggrøft, stolpehul, kogegrube	N	plan, grøft D	-	VVM

**Fotoliste****Svart/hvit****Film nr.: 10 Negativ nr.: 25091**

Foto nr.	Struktur nr.	Betegnelsen	Mot	Kommentar	Dato	Fotograf
0A		film nr. 10			3/7	VVM
1A	707, 708	stolpehuller	N	profil	-	-
2A	688,906,97 4	væggrøft, stolpehul, koge-grube	N	profil, grøft D	4/7	NH
3A-4A	709,710,71 1	stolpehul, koge-gruber	N	plan	-	-
5A	712	stolpehul	N	plan	-	-
6A	754	-	NØ	profil	-	KT
7A-8A	755	-	N	plan	-	-
9A	712	-	Ø	profil	-	NH
10A	755	-	NØ	profil	-	KT
11A	735	koge-grube	N	profil	-	SK
12A	714	stolpehul	V	plan	-	NH
13A	709	-	NØ	profil	-	VVM
14A	711	koge-grube	NØ	profil	-	-
15A	709	stolpehul	NØ	profil	-	-
16A		test			-	VVM
17A	714	stolpehul	N	profil	-	NH
18A	713	-	V	plan	5/7	-
19A	834	koge-grube	V	profil	-	DN
20A	784	stolpehul	Ø	profil	-	-
21A	786,787,78 8	stolpehuller	N	plan	-	VVM
22A	758	stolpehul	NØ	profil	-	SK
23A	713	-	N	profil	-	NH
24A	717	stolpehul	N	profil	-	-
25A	786	-	V	profil	-	VVM
26A	765	-	N	profil	-	KT
27A	760	-	N	profil	-	KT
28A	767	-	NØ	profil	-	SK
29A	771	-	N	profil	-	-
30A	773	-	N	profil	-	KT
31A	774	-	N	profil	-	-
32A	776	koge-grube	Ø	profil	-	-
33A		test			-	VVM
34A	787	stolpehul	V	profil	-	-
35A	717	-	N	profil	-	NH
36A	764	-	NNV	profil	-	SK



**Fotoliste****Dias****Film nr.:** 10

Foto nr.	Struktur nr.	Betegnelse	Mot	Kommentar	Dato	Fotograf
1		film nr. 10			3/7	VVM
2	707, 708	stolpehuller	N	profil	-	-
3	688,906,974	væggrøft, stolpehul, kogegrube	N	profil, grøft D	4/7	NH
4-5	709,710,711	stolpehul, kogegruber	N	plan	-	-
6	712	stolpehul	N	plan	-	-
7	754	-	NØ	profil	-	KT
8-9	755	-	N	plan	-	-
10	712	-	Ø	profil	-	NH
11	755	-	NØ	profil	-	KT
12	735	kogegrube	N	profil	-	SK
13	714	stolpehul	V	plan	-	NH
14-15	709	-	NØ	profil	-	VVM
16	711	kogegrube	NØ	profil	-	-
17	714	stolpehul	N	profil	-	NH
18		'arb.bill.'"		Stig, Nina, Hennie, Berit	-	VVM
19	713	-	V	plan	5/7	-
20	834	kogegrube	V	profil	-	DN
21	784	stolpehul	Ø	profil	-	-
22	786,787,788	stolpehuller	N	plan	-	VVM
23	758	stolpehul	NØ	profil	-	SK
24	713	-	N	profil	-	NH
25	717	stolpehul	N	profil	-	-
26	786	-	V	profil	-	VVM
27	765	-	N	profil	-	KT
28	760	-	N	profil	-	KT
29	767	-	NØ	profil	-	SK
30	771	-	N	profil	-	-
31	773	-	N	profil	-	KT
32	774	-	N	profil	-	-
33	776	kogegrube	Ø	profil	-	-
34		arb.bill.	Ø	Desirée	-	VVM
35	787	stolpehul	V	profil	-	-
36	717	-	N	profil	-	NH
E	764	-	NNV	profil	-	SK

**Fotoliste****Svart/hvit****Film nr.: 11 Negativ nr.: 25092**

Foto nr.	Struktur nr.	Betegnelse	Mot	Kommentar	Dato	Fotograf
0A		film nr. 11			5/7	VVM
1A	769	stolpehul	N	profil	6/7	KT
2A	789	grube	S	profil	-	VVM
3A	128	stolpehul	N	plan	-	SK
4A	720	-	N	plan	-	KT
5A	720	-	N	profil	-	-
6A	978	-	N	profil	-	NH
7A	128	-	N	profil	-	SK
8A	134	-	NV	plan	-	-
9A		arb.bill.	N	Kathrine, Desirée, Nina	-	VVM
10A	164	stolpehul	N	plan	-	SK
11A-12A	792	-	S	profil	-	VVM
13A	789	grube	S	profil	-	VVM
14A	721	stolpehul	ØSØ	profil	-	KT
15A-16A	721a	-	ØSØ	profil	-	-
17A	721b	-	ØSØ	profil	-	-
18A	715	-	N	plan	-	NH
19A	793, 794	stolpehuller	N	profil, plan	-	VVM
20A	793	stolpehul	N	profil	-	-
21A-22A	781	-	N	profil	-	SK
23A	726	-	N	plan	-	KT
24A	715	-	N	profil	-	NH
25A	954	-	N	plan	-	SK
26A	826	-	NØ	profil	-	DN
27A	954	-	NNV	profil	-	SK
28A	955	-	N	plan	-	-
29A	722	-	NNV	plan	-	NH
30A	955	-	V	profil	-	SK
31A	935	-	N	plan	-	-
32A	162	-	N	plan	-	NH
33A	723	-	Ø	plan	-	LG
34A	726	-	NØ	profil	-	KT
35A	940	-	N	plan	-	SK
36A	940	-	NNØ	profil	-	-



**Fotoliste****Dias****Film nr.:** 11

Foto nr.	Struktur nr.	Betegnelse	Mot	Kommentar	Dato	Fotograf
1		film nr. 11			5/7	VVM
2	769	stolpehul	N	profil	6/7	KT
3	789	grube	S	profil	-	VVM
4	128	stolpehul	N	plan	-	SK
5	720	-	N	plan	-	KT
6	720	-	N	profil	-	-
7	978	-	N	profil	-	NH
8	128	-	N	profil	-	SK
9	134	-	NV	plan	-	-
10		arb.bill.	N	Kathrine, Desirée, Nina	-	VVM
11	164	stolpehul	N	plan	-	SK
12-13	792	-	S	profil	-	VVM
14	789	grube	S	profil	-	VVM
15	721	stolpehul	ØSØ	profil	-	KT
16-17	721a	-	ØSØ	profil	-	-
18	721b	-	ØSØ	profil	-	-
19	715	-	N	plan	-	NH
20	793, 794	stolpehuller	N	profil, plan	-	VVM
21	793	stolpehul	N	profil	-	-
22		arb.bill.	NV	Vibeke	-	SK
23	781	stolpehul	N	profil	-	-
24	726	-	N	plan	-	KT
25	715	-	N	profil	-	NH
26	954	-	N	plan	-	SK
27	826	-	NØ	profil	-	DN
28	954	-	NNV	profil	-	SK
29	955	-	N	plan	-	-
30	722	-	NNV	plan	-	NH
31	955	-	V	profil	-	SK
32	935	-	N	plan	-	-
33	162	-	N	plan	-	NH
34	723	-	Ø	plan	-	LG
35	726	-	NØ	profil	-	KT
36	940	-	N	plan	-	SK
E	940	-	NNØ	profil	-	-

**Fotoliste****Svart/hvit****Film nr.: 12 Negativ nr.: 25093**

Foto nr.	Struktur nr.	Betegnelse	Mot	Kommentar	Dato	Fotograf
0		film nr. 12			6/7	VVM
1	723	stolpehul	N	profil	-	LG
2	162	-	N	profil	-	NH
3	795,767,797	stolpehuller, kulturlag	V	profil	-	VVM
4	795	stolpehul	V	profil	-	-
5	796	-	V	profil	-	-
6	797	kulturlag	V	profil	-	-
7	125	stolpehul	N	plan	7/7	NH
8	719	grav	Ø	plan	-	LG
9	719	grav	N	plan	-	-
10	870	stolpehul	Ø	profil	-	SK
11	125	-	N	profil	-	NH
12	869	-	N	plan	-	SK
13	800	-	N	profil	-	VVM
14	819	-	N	profil	-	DN
15	135	-	N	plan	-	KT
16	136	-	N	plan	-	-
17	137, 157	stolpehuller	N	plan	-	-
18	158	stolpehul	N	plan	-	-
19	159	-	N	plan	-	-
20	979	-	N	plan	-	-
21	156,123,155	stolpehuller	N	plan	-	NH
22		oversigt	V	155,123,156, 157, 137,136,135, 979, 159, 158	-	-
23	869	stolpehul	NNV	profil	-	SK
24	869	-	NØ	plan	-	-
25	800	grube	NØ	profil, snit a	-	VVM
26	719	grav	N	profil	-	LG
27	813	stolpehul	V	profil	-	DN
28	716	grav	Ø	plan	-	LG
29	868	stolpehul	NØ	profil	-	SK
30	155	-	NØ	profil	-	NH
31	822	-	N	profil	-	DN
32	916	-	Ø	profil	-	JM



**Fotoliste****Dias****Film nr.: 12**

Foto nr.	Struktur nr.	Betegnelse	Mot	Kommentar	Dato	Fotograf
1		film nr. 12			6/7	VVM
2	723	stolpehul	N	profil	-	LG
3	162	-	N	profil	-	NH
4	795,767,797	stolpehuller, kulturlag	V	profil	-	VVM
5	795	stolpehul	V	profil	-	-
6	796	-	V	profil	-	-
7	797	kulturlag	V	profil	-	-
8	125	stolpehul	N	plan	7/7	NH
9	719	grav	Ø	plan	-	LG
10	719	grav	N	plan	-	-
11	870	stolpehul	Ø	profil	-	SK
12	125	-	N	profil	-	NH
13	869	-	N	plan	-	SK
14	800	-	N	profil	-	VVM
15	819	-	N	profil	-	DN
16	135	-	N	plan	-	KT
17	136	-	N	plan	-	-
18	137, 157	stolpehuller	N	plan	-	-
19	158	stolpehul	N	plan	-	-
20	159	-	N	plan	-	-
21	979	-	N	plan	-	-
22	156,123,155	stolpehuller	N	plan	-	NH
23		oversigt	V	155,123,156, 157, 137,136,135, 979, 159, 158	-	-
24	869	stolpehul	NNV	profil	-	SK
25	869	-	NØ	plan	-	-
26	800	grube	NØ	profil, snit a	-	VVM
27	719	grav	N	profil	-	LG
28	813	stolpehul	V	profil	-	DN
29	716	grav	Ø	plan	-	LG
30	868	stolpehul	NØ	profil	-	SK
31	155	-	NØ	profil	-	NH
32	822	-	N	profil	-	DN
33	916	-	Ø	profil	-	JM
34		arb.bill.	NØ	Desirée snitter	-	SK
35		-	NØ	Vibeke tegner	-	-
36		-	NV	Kathrine & Nina	-	-
E		-	SV	Kathrine & Nina	-	-

**Fotoliste****Svart/hvit****Film nr.: 13 Negativ nr.: 25094**

Foto nr.	Struktur nr.	Betegnelse	Mot	Kommentar	Dato	Fotograf
0A		film nr. 13			7/7	VVM
1A	156, 123	stolpehuller	NV	profil	-	NH
2A	121	stolpehul	V	plan	-	-
3A	135, 136	stolpehuller	N	profil	-	KT
4A	823	stolpehul	Ø	profil	-	DN
5A		test			-	LG
6A	716	grav	NØ	profil	-	-
7A	864	stolpehul	V	profil	-	SK
8A	801	ildsted i grube	NV	profil	-	VVM
9A	807	stolpehul	N	profil	-	DN
10A	858	-	NNØ	plan	-	SK
11A	137, 157	stolpehuller	NØ	profil	-	KT
12A	161	stolpehul	V	plan	-	NH
13A	858	-	SSV	profil 1	-	SK
14A	136	-	ØNØ	profil	-	KT
15A	163	-	NV	plan	-	NH
16A	915	-	N	profil	-	JM
17A	912	-	N	profil	-	-
18A	910	-	N	profil	-	-
19A	812	-	N	profil	-	DN
20A	858	-	Ø	profil 2	-	SK
21A	903	-	N	plan	-	JM
22A	854	-	V	plan	-	SK
23A	903	-	S	profil	-	JM
24A	903	-	V	profil 2	-	-
25A	854	-	V	profil	-	SK
26A	840	-	N	plan	-	SC
27A	158	-	ØSØ	profil	-	KT
28A	840	-	Ø	plan	-	LG
29A	924	-	N	plan	-	JM
30A	899	-	N	plan	-	-
31A	815	koge-grube	V	profil	-	DN
32A-34A	801	gruber	VSV	profil (S-N)	-	VVM
35A		arb.bill.	V	Lil & Sissel C.	-	-
36A		-	NØ	Stig	-	-



**Fotoliste****Dias****Film nr.:** 13

Foto nr.	Struktur nr.	Betegnelse	Mot	Kommentar	Dato	Fotograf
1		film nr. 13			7/7	VVM
2	156, 123	stolpehuller	NV	profil	-	NH
3	121	stolpehul	V	plan	-	-
4	135, 136	stolpehuller	N	profil	-	KT
5	823	stolpehul	Ø	profil	-	DN
6	716	grav	NØ	profil	-	LG
7	864	stolpehul	V	profil	-	SK
8	801	ildsted i grube	NV	profil	-	VVM
9		arb.bill.	V	Stig	-	-
10	807	stolpehul	N	profil	-	DN
11	858	-	NNØ	plan	-	SK
12	137, 157	stolpehuller	NØ	profil	-	KT
13	161	stolpehul	V	plan	-	NH
14	858	-	SSV	profil 1	-	SK
15	136	-	ØNØ	profil	-	KT
16	163	-	NV	plan	-	NH
17	910	-	N	profil	-	JM
18	912	-	N	profil	-	-
19	915	-	N	profil	-	-
20	812	-	N	profil	-	DN
21	858	-	Ø	profil 2	-	SK
22	903	-	N	plan	-	JM
23	854	-	V	plan	-	SK
24	903	-	S	profil	-	JM
25	903	-	V	profil 2	-	-
26	854	-	V	profil	-	SK
27	840	-	N	plan	-	SC
28	158	-	ØSØ	profil	-	KT
29	840	-	Ø	plan	-	LG
30	924	-	N	plan	-	JM
31	899	-	N	plan	-	-
32	815	kogegrube	V	profil	-	DN
33-35	801	gruber	VSV	profil (S-N)	-	VVM
36		arb.bill.	V	Lil & Sissel C.	-	-
E		-	NØ	Stig	-	-

**Fotoliste****Svart/hvit****Film nr.:** 14 **Negativ nr.:** 25095

Foto nr.	Struktur nr.	Betegnelse	Mot	Kommentar	Dato	Fotograf
0A		film nr. 14			7/7	VVM
1A	159	stolpehul	N	profil	-	KT
2A	840	-	N	profil	-	SC
3A	810	-	V	profil	-	SK
4A		arb.bill.	N	Lil & Jochen K.	-	-
5A	892	stolpehul	N	profil	-	JM
6A	899	-	N	profil	-	-
7A	924	-	N	profil	-	-
8A	872	-	S	plan	10/7	SK
9A	872	-	S	profil	-	-
10A	874	-	NNØ	plan	-	-
11A	724, 725	kulturlag, stolpehul	N	plan	-	NH
12A	724, 725	-	S	plan	-	-
13A	874	stolpehul	Ø	profil	-	SK
14A-15A	980	-	NØ	profil	-	NH
16A	876	-	V	profil	-	BT
17A	861	-	N	profil	-	DN
18A	890	-	NØ	profil	-	MH
19A	878	-	N	profil	-	SK
20A	981	-	NØ	profil	-	NH
21A	884	-	NV	profil	-	MH
22A	843, 841	stolpehuller (væg?)	N	plan	-	SK
23A	883	stolpehul	N	profil	-	MH
24A	881	-	N	profil	-	-
25A	843	-	Ø	profil	-	SK
26A	725	-	N	profil	-	NH
27A	880	-	N	profil	-	MH
28A	983	-	N	plan	-	NH
29A	887	-	NNV	profil	11/7	BT
30A	893	-	N	plan	-	MH
31A	824	stensamling	V	plan	-	DN
32A	895	råler	NNV	plan	-	BT
33A	983	stolpehul	NNØ	profil	-	NH
34A-35A	46, 688	væggrøfter	S	profil	-	VVM
36A	46, 688	-	N	profil, plan slutn. 688	-	-



**Fotoliste****Dias****Film nr.:** 14

Foto nr.	Struktur nr.	Betegnelse	Mot	Kommentar	Dato	Fotograf
1		film nr. 14			7/7	VVM
2	159	stolpehul	N	profil	-	KT
3	840	-	N	profil	-	SC
4	810	-	V	profil	-	SK
5		arb.bill.	N	Lil & Jochen K.	-	-
6	892	stolpehul	N	profil	-	JM
7	899	-	N	profil	-	-
8	924	-	N	profil	-	-
9	872	-	S	plan	10/7	SK
10	872	-	S	profil	-	-
11	874	-	NNØ	plan	-	-
12	724, 725	kulturlag, stolpehul	N	plan	-	NH
13	724, 725	-	S	plan	-	-
14	874	stolpehul	Ø	profil	-	SK
15	980	-	NØ	profil	-	NH
16	876	-	V	profil	-	BT
17	861	-	N	profil	-	DN
18	890	-	NØ	profil	-	MH
19	878	-	N	profil	-	SK
20	981	-	NØ	profil	-	NH
21	884	-	NV	profil	-	MH
22	843, 841	stolpehuller (væg?)	N	plan	-	SK
23	883	stolpehul	N	profil	-	MH
24	881	-	N	profil	-	-
25	843	-	Ø	profil	-	SK
26	725	-	N	profil	-	NH
27	880	-	N	profil	-	MH
28	983	-	N	plan	-	NH
29	887	-	NNV	profil	11/7	BT
30	893	-	N	plan	-	MH
31	824	stensamling	V	plan	-	DN
32	895	råler	NNV	plan	-	BT
33	983	stolpehul	NNØ	profil	-	NH
34-35	46, 688	væggrøfter hus II +IV	S	profil	-	VVM
36-E	46, 688	-	N	profil, plan slutn. 688	-	-

**Fotoliste****Svart/hvit****Film nr.: 15 Negativ nr.: 25096**

Foto nr.	Struktur nr.	Betegnelsen	Mot	Kommentar	Dato	Fotograf
1		film nr. 15			11/7	VVM
2	824	stensamling	V	profil, rødorange ler	-	DN
3	893	stolpehul	S	profil	-	MH
4	714	kulturlag m. stolpehul	V	plan	-	NH
5	891	stolpehul	NØ	profil	-	MH
6	836	kogegrube	N	profil	-	BT
7	808, 809	kulturlag, grube	V	profil	-	SK
8	824	stensamling	V	profil	-	DN
9	984	stolpehul	NV	profil	-	NH
10	853	-	N	profil	-	MH
11	816, 817	kulturlag, grube	N	profil	-	SK
12-16	46, 688	vægggrøfter hus II+IV	N	plan (SØ-NV)	-	LG
17	878	stolpehul	NØ	profil 2	-	BT
18	848	-	N	profil	-	MH
19	818	kulturlag/grube	SV	profil	12/7	SK
20	894, 985	kogegrube, stolpehul	N	plan	-	MH
21	904	stolpehul	V	profil	-	NH
22	894, 985	kogegrube, stolpehul	NØ	profil	-	MH
23		arb.bill.	NV	oversigt, Birgit	-	SK
24	821	grube	NV	profil	-	SK
25	949, 950	kogegruber	N	plan	-	MH
26	898	kogegrube	N	profil	-	NH
27	964	grube	NV	profil	-	SK
28		arb.bill.	NØ	Monica	-	VVM
29		-	SV	Stig	-	-
30		-	SØ	Birgit	-	-
31	949, 950	kogegruber	NV	profil	-	MH
32	897	kogegrube	SØ	profil	-	NH
33	849, 850	kogegruber	NV	profil	-	BT
34	905	stolpehul	N	profil	-	DN
35	947, 948	kogegruber	NV	profil	-	SK
36	918	kogegrube	N	profil	-	MH



**Fotoliste****Dias****Film nr.:** 15

Foto nr.	Struktur nr.	Betegnelse	Mot	Kommentar	Dato	Fotograf
1		film nr. 15			11/7	VVM
2	824	stensamling	V	profil, rødorange ler	-	DN
3	893	stolpehul	S	profil	-	MH
4	714	kulturlag m. stolpehul	V	plan	-	NH
5	891	stolpehul	NØ	profil	-	MH
6	836	kogegrube	N	profil	-	BT
7	808, 809	kulturlag, grube	V	profil	-	SK
8	824	stensamling	V	profil	-	DN
9	984	stolpehul	NV	profil	-	NH
10	853	-	N	profil	-	MH
11	816, 817	kulturlag, grube	N	profil	-	SK
12-15	46, 688	væggrofter hus II+IV	N	plan (SØ-NV)	-	LG
16	878	stolpehul	NØ	profil 2	-	BT
17	848	-	N	profil	-	MH
18	818	kulturlag/grube	SV	profil	12/7	SK
19	894, 985	kogegrube, stolpehul	N	plan	-	MH
20	904	stolpehul	V	profil	-	NH
21	894, 985	kogegrube, stolpehul	NØ	profil	-	MH
22		arb.bill.	S	Monica, Nina, Desirée, Stig	-	VVM
23	821	grube	NV	profil	-	SK
24	949, 950	kogegruber	N	plan	-	MH
25	898	kogegrube	N	profil	-	NH
26	964	grube	NV	profil	-	SK
27		arb.bill.	NØ	Monica	-	VVM
28		-	NØ	Lil	-	-
29		-	SV	Stig	-	-
30		-	SØ	Birgit	-	-
31	949, 950	kogegruber	NV	profil	-	MH
32	897	kogegrube	SØ	profil	-	NH
33	849, 850	kogegruber	NV	profil	-	BT
34	905	stolpehul	N	profil	-	DN
35	947, 948	kogegruber	NV	profil	-	SK
36	918	kogegrube	N	profil	-	MH
E		oversigt	V	udsigt	-	VVM

**Fotoliste****Svart/hvit****Film nr.: 16 Negativ nr.: 25097**

Foto nr.	Struktur nr.	Betegnelse	Mot	Kommentar	Dato	Fotograf
1		film nr. 16			12/7	VVM
2	944	kogegrube	N	profil	-	SK
3	937	-	V	profil	-	NH
4	943	-	N	profil	-	SK
5		arb.bill.	V	Birgit tegner	13/7	VVM
6		-	NV	Nina tager jordprøver	-	-
7		-	N	Nina solder	-	-
8		-	S	Monica tegner	-	-
9		-	SØ	Desirée tegner	-	-
10		-	Ø	Stig tegner	-	-
11	966	stolpehul	V	profil	-	-
12	970	-	N	profil	-	MH
13	970	-	NV	profil	-	-
14	967	grube	NNØ	profil	-	BT
15	46	fund		slagge	4/8	VVM
16	980	-		slibeplade	-	-
17-18	709	-		klinknagle	-	-
19-20	709	-		digel	-	-
21-22	861	-		glattesten	-	-
23-24	128	-		randskår	-	-
25-26	46	-		randskår	-	-
27-28	898	-		hestetænder	-	-



**Fotoliste****Dias****Film nr.: 16**

Foto nr.	Struktur nr.	Betegnelse	Mot	Kommentar	Dato	Fotograf
1		film nr. 16			12/7	VVM
2	944	kogegrube	N	profil	-	SK
3	937	-	V	profil	-	NH
4	943	-	N	profil	-	SK
5		arb.bill.	V	Birgit tegner	13/7	VVM
6		-	NV	Nina tager jordprøver	-	-
7		-	N	Nina solder	-	-
8		-	S	Monica tegner	-	-
9		-	SØ	Desirée tegner	-	-
10		-	Ø	Stig tegner	-	-
11	966	stolpehul	V	profil	-	-
12	970	-	N	profil	-	MH
13	970	-	NV	profil	-	-
14	967	grube	NNØ	profil	-	BT
15	46	fund		slagge	4/8	VVM
16	980	-		slibeplade	-	-
17-18	709	-		klinknagle	-	-
19-20	709	-		digel	-	-
21-22	861	-		glattesten	-	-
23-24	128	-		randskår	-	-
25-26	46	-		randskår	-	-
27-28	898	-		hestetænder	-	-

## 10: Planfortegnelser

- T0: PenMap plan 1:500. Oversigt. Tidligere udgravet område skraveret.
- T1: PenMap plan 1:300. Oversigt. Tidligere udgravet område skraveret.
- T2: PenMap plan 1:200. Hus II.
- T3: PenMap plan 1:200. Hus IV.
- T4: PenMap plan 1:200. Hus V.
- T5: PenMap plan 1:200. Nordenden af feltet.
- T6: PenMap plan 1:200. Sydøstlig del af feltet.
- T7: PenMap plan 1:100. NV felthjørne.
- T8: PenMap plan 1:100. N del af felt, midten.
- T9: PenMap plan 1:100. NØ felthjørne.
- T10: PenMap plan 1:100. V del af felt, midten.
- T11: PenMap plan 1:100. V del af felt, midt/syd. Gravene.
- T12: PenMap plan 1:100. SV felthjørne.
- T13: PenMap plan 1:100. Ø del af felt, midten.
- T14: PenMap plan 1:100. SØ del af felt, midten.
- T15: PenMap plan 1:100. SØ del af felt, midten.
- T16: PenMap plan 1:100. SØ felthjørne.
- T17: Hus II. Plan 1:200, profiler 1:20.
- T18: Hus IV. Plan 1:200, profiler 1:20.
- T19: Hus V. Plan 1:200, profiler 1:20.
- T20: Grube S-967. Plan og profil 1:20.
- T21: Grube S-801. Plan og profil 1:20.
- T22: Kogegruber. Plan og profil 1:20.



## 11: Naturvidenskabelige undersøgelser

Fra årets udgravning er der udvalgt prøver til flere forskellige former for naturvidenskabelige undersøgelser. Resultaterne foreligger dog endnu ikke.

### Ben

Følgende ben er afsendt til analyse ved Zoologisk museum i Bergen:

- C52358:6 kogegrube S-898; tænder  
 C52358:9 kogegrube S-849; brændte ben  
 C52358:10 kogegrube S-898; brændte ben (ud over tænderne)

Derudover indleveres benene fra gravene (C52351, C52352) til analyse på Antropologisk institut.

### Sand

Fra en serie af kogegruberne (C52358) blev der udtaget prøver af hhv. den brændte sand i kanten og ubrændt sand umiddelbart i nærheden af kogegruben. Disse sendes til Keramiska forskningslaboratoriet, Lunds universitet, Sverige, for analyse af brændingstemperaturen. Det drejer sig om prøver fra S-681, 682, 684, 815, 834, 944 og 949.

### Pollen

Ligeledes fra kogegruber blev der udtaget en serie pollenprøver fra laget umiddelbart over kullaget.

Der blev taget prøver fra S-681, 735, 815, 834, 849, 898, 944, 947 og 949. Af disse er følgende leveret til H. I. Høeg for analyse:

735:1-3; 898:1-3; 949:1-4.

### Kul

Der blev udtaget sammenlagt 67 kulprøver fra hele udgravningen. Samtlige disse leveredes til vedartsbestemmelse; følgende 17 prøver gives førsteprioritet til dateringssammenhæng:

46 b-c; 46 d-e; 136; 156; 688 D snit a; 688 F; 690; 699; 716; 735; 735b; 868; 878; 898; 949; 950; 986.

S-nr.	Undernr	Definition	Anlæg	Bemærkn	Vægt i g.	Træsart	Datering
46	A	væggrøft	hus II		3		
46		væggrøft	hus II		2		
46	a-b	væggrøft	hus II		2		
46	b-c	væggrøft	hus II		3		
46	C	væggrøft	hus II		7		
46	d-e	væggrøft	hus II		3		
136		tagbærer	hus IV		6		
156		tagbærer	hus II		6		
624		stolpehul			3		
627	A	stolpehul			4		
633		ildsted			6		
639		væggrøft	hus II	forts. af 46	4		
652		stolpehul			5		
656		kogegrube			18		
681		kogegrube			18		

682		kogegrube		8
683		undef.	bunden!	3
684		kogegrube		47
688	d-e	væggrøft	hus IV	2
688	A snit a/b	væggrøft	hus IV	2
688	D snit a	væggrøft	hus IV	3
688	D snit b	væggrøft	hus IV	2
688	F	væggrøft	hus IV	3
688	G snit a	væggrøft	hus IV	2
688	H snit a	væggrøft	hus IV	2
688	b-c	væggrøft	hus IV	1
690		tagbærer	hus IV	3
693		tagbærer	hus IV	3
696	a	tagbærer	hus IV	2
696	b	tagbærer	hus IV	3
697		tagbærer	hus II	3
699		tagbærer	hus II	4
700	Ø	stolpehul		2
700	V	stolpehul		2
704		tagbærer	hus II	4
707		stolpehul	stolpespor	3
708		stolpehul		4
709		tagbærer	hus II	3
711		kogegrube		11
714		stolpehul		5
715		tagbærer	hus II	4
716		grav		2
717		tagbærer	hus IV	3
726		tagbærer	hus IV	4
735	b	bålgrube	i 735	2
735		kogegrube		8
746		stolpehul		6
777		stolpehul		4
789		grube		4
801	lag 3	grube		9
834	A	kogegrube		56
834	B	kogegrube		34
840		stolpehul		3
849		kogegrube		12
868		tagbærer	hus V	2
869		stolpehul		2
878		tagbærer	hus V	2
898		kogegrube		22
904		stolpehul		3
906		stolpehul		2
918		kogegrube		17
938		kogegrube		9
949		kogegrube		95



950	kogegrube		3
970	stolpehul		203
984	tagbærer	hus IV	4
986	kogegrube	under 46	10

### **Makrofossil**

Ved udgravningen blev der udtaget i alt 93 jordprøver. Af disse blev 72 flotteret til makrofossilprøver. Heri konstateredes der makroskopisk synlige makrofossiler i 16 prøver; desuden var der ved soldning i felt fundet makrofossiler i 6 strukturer.

Herudaf er udvalgt følgende prøver til analyse:

Makrofund fra felt: S-688 D; 688H; 690; 712; 714; 717 (alle bortset fra 714 fra hus IV).

Flotterede jordprøver: 688A, 693, 695, 696b, 717 fra hus IV (C52354); 709 fra hus II (C52353); 854, 878, 890, 893, 899 fra hus V; 789, 801, 818, 821 fra gruber i kulturlag (C52357).







**C nummer** 52353      **Lokalitetsnavn:** Veien  
 kulturminnepark      **Kommune:** 0605 Ringerike  
**Aks.nr:** 00/145      **Gård:** Bråten      **Fylke:** Buskerud  
**Unr fra-til** 1-40      **Bruk:**      **Kartref:** CJ 051-5-4  
**IDnummer**      **GNR:** 48      **BNR:** 1      **Koordinater:**  
**Funnkategori:** hus II      **Periode** Eldre jernalder  
**Funnomstendighet:** ved arkeologisk utgravning  
**Funnet av:** gravningsleder Vibeke Vandrup Martens  
**Innkomet ved:**  
**Orienteringsoppgave:**  
**Henvisning:**

Boplassen og gravfeltet er beskrevet i : Lil Gustafson: I Olof Ryghs  
 fotspor på Veien, Ringerike. 2000, pp. 95-119.

**Funnopplysninger:**

Boplass og graver i højt beliggende åpent landskap, plateau med  
 utsikt over Tyrifjorden. Boplassen ligger umiddelbart sør for det  
 store Veien-gravfelt. Utgravningen blev foretatt 29/5-14/7 2000.  
 Det var en forvaltningsgravning for att frigi området i forbindelse  
 med rekonstruksjon av langhuset, hus I. Katalogen omfatter C-nr.  
 52351-52360. C52353 er hus II, bestående av vegg-grøft S-46,  
 S-638, S-639 samt 5 par takbærende stolper S-156, S-158, S-697,  
 S-699, S-704, S-709, S-715, S-727, S-980 og S-983.

Nr	Materiale	Antall	Gjenstand	Form/Variant	Gjenstandsdel	Mål
1	leire		Kar		rand	længde 24mm, bredde 14mm, tykkelse 6mm
			håndformet kar, randen aftørret og glattet på selve mundingkanten. Ganske groft magret. i vegg-grøft S-46			
2	rød sandstein (Ringerike)		Slipestein		fragment	største mål 150mm, tykkelse 19mm
			oversiden glatt, med slipespor; undersiden ubearbejdet i stolpehull S-980			
3	flint		Avslag	med konveks retusj		største mål 15mm, tykkelse 1mm
			i stolpehull S-697			
4			Slagg			største mål 107mm
			i vegg-grøft S-46			
5			Slagg	dråpeslagg		største mål 14mm
			i stolpehull S-158			
6			Slagg	dråpeslagg		største mål 40mm
			i stolpehull S-699			
7	bein		Brente bein			største mål 30mm
			i vegg-grøft S-46			
8	bein		Brente bein			største mål 13mm
			i stolpehull S-156			
9	bein		Brente bein			største mål 14mm
			i stolpehull S-158			
10	bein		Brente bein			største mål 18mm
			i vegg-grøft S-639			
11	bein		Brente bein			største mål 11mm
			i stolpehull S-709			
12	bein		Brente bein			største mål 13mm
			i stolpehull S-983			
13	leire		Leirklining			største mål 45mm
			i vegg-grøft S-46			
14	leire		Leirklining			største mål 29mm
			i stolpehull S-156			
15	leire		Leirklining			største mål 45mm
			i stolpehull S-158			
16	leire		Leirklining			største mål 15mm
			i vegg-grøft S-639			
17	leire		Leirklining			største mål 21mm
			i stolpehull S-697			



18	leire	Leirklining i stolpehull S-699		største mål 20mm
19	leire	Leirklining i stolpehull S-704		største mål 14mm
20	leire	Leirklining i stolpehull S-709		største mål 29mm
21	leire	Leirklining i stolpehull S-715		største mål 14mm
22	leire	Leirklining i stolpehull S-727		største mål 19mm
23	leire	Leirklining i stolpehull S-980		største mål 18mm
24	leire	Leirklining i stolpehull S-983		største mål 32mm
25	kull	Prøve i S-46	kull	
26	kull	Prøve i S-46	kull	
27	kull	Prøve i S-46	kull	
28	kull	Prøve i S-46	kull	
29	Kull	Prøve i S-46	Kull	
30	Kull	Prøve i S-46	Kull	
31	jern	1 Nagle	Klinknagle	længde 28mm, hoved 20x18mm stærkt korroderet klinknagle med næsten kvadratisk hoved, ophøjete på midten. i S-709
32	leire	Digel fragment af digel, nærmest turkisfarvet		største mål 20mm
33	kull	Prøve i S-156	kull	
34	kull	Prøve i S-639	kull	
35	kull	Prøve i S-697	kull	
36	kull	Prøve i S-699	kull	
37	kull	Prøve i S-704	kull	
38	kull	Prøve i S-709	kull	
39	kull	Prøve i S-715	kull	
40		Prøve i S-709	Makrofossil	





20	leire	Leirklining i S-688 avsnitt D		største mål 27mm
21	leire	Leirklining i S-688 avsnitt G		største mål 16mm
23	leire	Leirklining i S-690		største mål 15mm
23	leire	Leirklining i S-688 avsnitt H		største mål 16mm
24	lerie	Leirklining i S-693		største mål 16mm
25	leire	Leirklining i S-695		største mål 30mm
26	leire	Leirklining i S-696		største mål 17mm
27	leire	Leirklining i S-712		største mål 15mm
28	leire	Leirklining i S-717		største mål 23mm
29	leire	Leirklining i S-723		størst mål 28mm
30	leire	Leirklining i S-726		største mål 31mm
31	kull	Prøve i S-136	kull	
32	kull	Prøve i S-688	kull	
33	kull	Prøve i S-688	kull	
34	kull	Prøve i S-688	kull	
35	kull	Prøve i S-699	kull	
36	kull	Prøve i S-688	kull	
37	kull	Prøve i S-688	kull	
38	kull	Prøve i S-688	kull	
39	kull	Prøve i S-688	kull	
40	kull	Prøve i S-690	kull	
41	kull	Prøve i S-693	kull	
42	kull	Prøve i S-696	kull	
43	kull	Prøve i S-696	kull	
44	kull	Prøve i S-717	kull	
45	kull	Prøve i S726	kull	
46	kull	Prøve i S-984	kull	
47		Prøve i S-688-	Makrofossil	
48		Prøve i S-688	Makrofossil	
49		Prøve i S-688	Makrofossil	
50		Prøve i S-690	Makrofossil	
51		Prøve i S-693	Makrofossil	
52		Prøve i S-696	Makrofossil	
53		Prøve	Makrofossil	

54

i S-712  
Prøve  
OBS 2 prøver, 1 fundet i felt  
i S-717













19	kull	Prøve i S-633	kull
20	kull	Prøve i S-656	kull
21	kull	Prøve i S-681	kull
22	kull	Prøve i S-682	kull
23	kull	Prøve i S-684	kull
24	kull	Prøve i S-711	kull
25	kull	Prøve bålgrop i kokegrop 735	kull
26	kull	Prøve i S-735	kull
27	kull	Prøve i S-834	kull
28	kull	Prøve i S-834	kull
29	kull	Prøve i S-849	kull
30	kull	Prøve i S-898	kull
31	kull	Prøve i S-918	kull
32	kull	Prøve i S-938	kull
33	kull	Prøve i S- 949	kull
34	kull	Prøve i S-950	kull
35	kull	Prøve i S-986, under S-46	kull





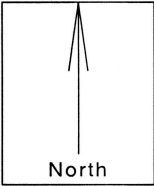
17	bein	i S-845 Brente bein	største mål 17mm
18	bein	i S-876 Brente bein	største mål 8mm
19	leire	i S-977 Leirklining	største mål 23mm
20	leire	i S-125 Leirklining	største mål 19mm
21	leire	i S-128 Leirklining	største mål 35mm
22	leire	i S-135 Leirklining	største mål 15mm
23	leire	i S-159 Leirklining	største mål 5mm
24	leire	i S-162 Leirklining	største mål 33mm
25	leire	i S-609 Leirklining	største mål 17mm
26	leire	i S-613 Leirklining	største mål 20mm
27	leire	i S-619 Leirklining	største mål 33mm
28	leire	i S-627 Leirklining	største mål 11mm
29	leire	i S-631 Leirklining	største mål 22mm
30	leire	i S-632 Leirklining	største mål 31mm
31	leire	i S-636 Leirklining	største mål 19mm
32	leire	i S-640 Leirklining	største mål 25mm
33	leire	i S-646 Leirklining	største mål 13mm
34	leire	i S-648 Leirklining	størset mål 28mm
35	Leire	i S-650 Leirklining	største mål 21,5mm
36	leire	i S-675 Leirklining	største mål 15mm
37	leire	i S-678 Leirklining	største mål 25mm
38	leire	i S-687 Leirklining	største mål 21mm
39	leire	i S-689 Leirklining	største mål 8mm
40	leire	i S-691 Leirklining	største mål 19mm
41	leire	i S-700 Leirklining	største mål 14mm
42	leire	i S-701 Leirklining	største mål 13mm
43	leire	i S-703 Leirklining	største mål 14mm
44	leire	i S-713 Leirklining	største mål 24mm
45	leire	i S-714 Leirklining	største mål 26mm
46	leire	i S-832 Leirklining	største mål 10mm
47	leire	i S-847 Leirklining	største mål 30mm
48	leire	i S-869 Leirklining	største mål 26mm
49	leire	i S-870 Leirklining	største mål 25mm
		i S-874	

x hus Y?

50	leire	Leirklining x hus I ? i S-907		største mål 27mm
51	leire	Leirklining i S-912		største mål 18mm
52	leire	Leirklining i S-979		største mål 13mm
53	kull	Prøve i S-624	kull	
54	kull	Prøve i S-627	kull	
55	kull	Prøve i S-652	kull	
56	kull	Prøve i S-683	kull	
57	kull	Prøve i S-700	kull	
58	kull	Prøve i S-700	kull	
59	kull	Prøve i S-707	kull	
60	kull	Prøve i S-708	kull	
61	kull	Prøve i S-714	kull	
62	kull	Prøve i S-746	kull	
63	kull	Prøve i S-777	kull	
64	kull	Prøve i S-840	kull	
65	kull	Prøve i S-869	kull	
66	kull	Prøve i S-904	kull x hus I ?	
67	kull	Prøve i S-906	kull x hus I ?	
68	kull	Prøve i S-970	kull	
69		Prøve i S-714	Makrofossil	

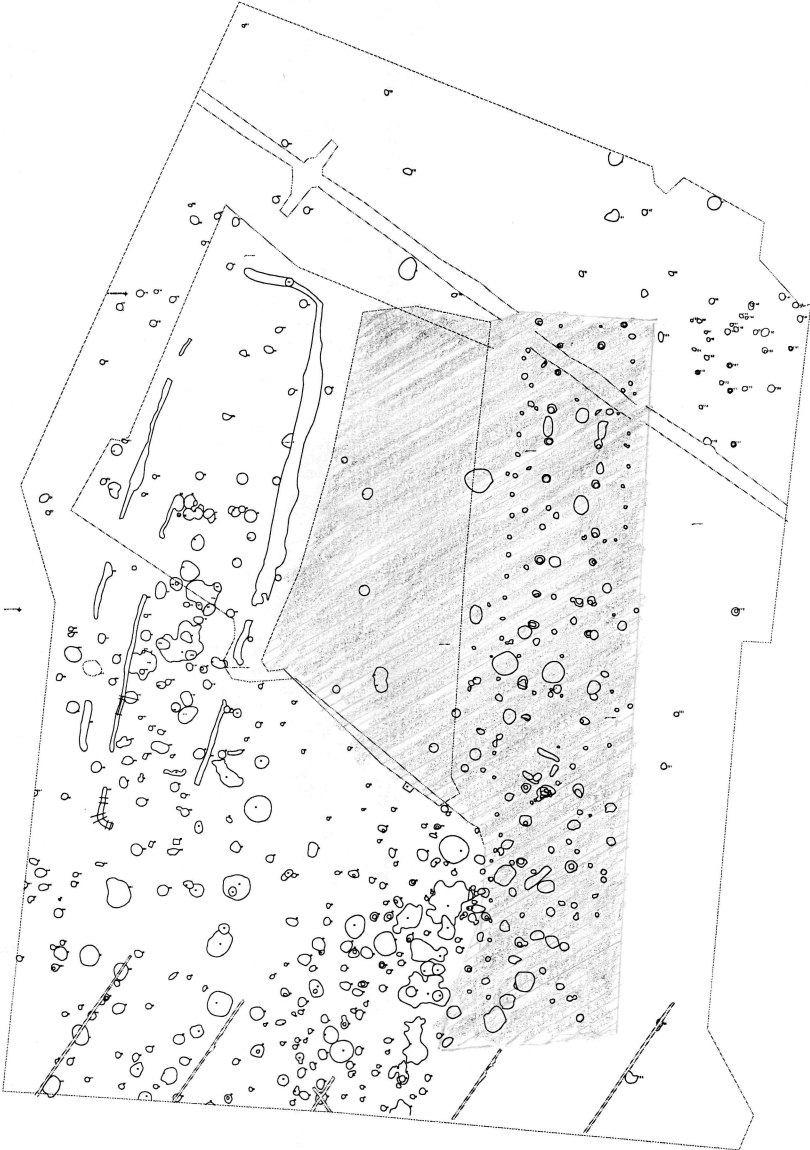



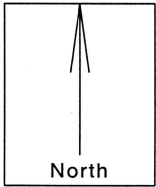




Veien kulturminnepark 2000. Bråten 48/1, Ringerike, Buskerud. T0

Scale 1: 500







Veien. A-nr. 00/145. T1

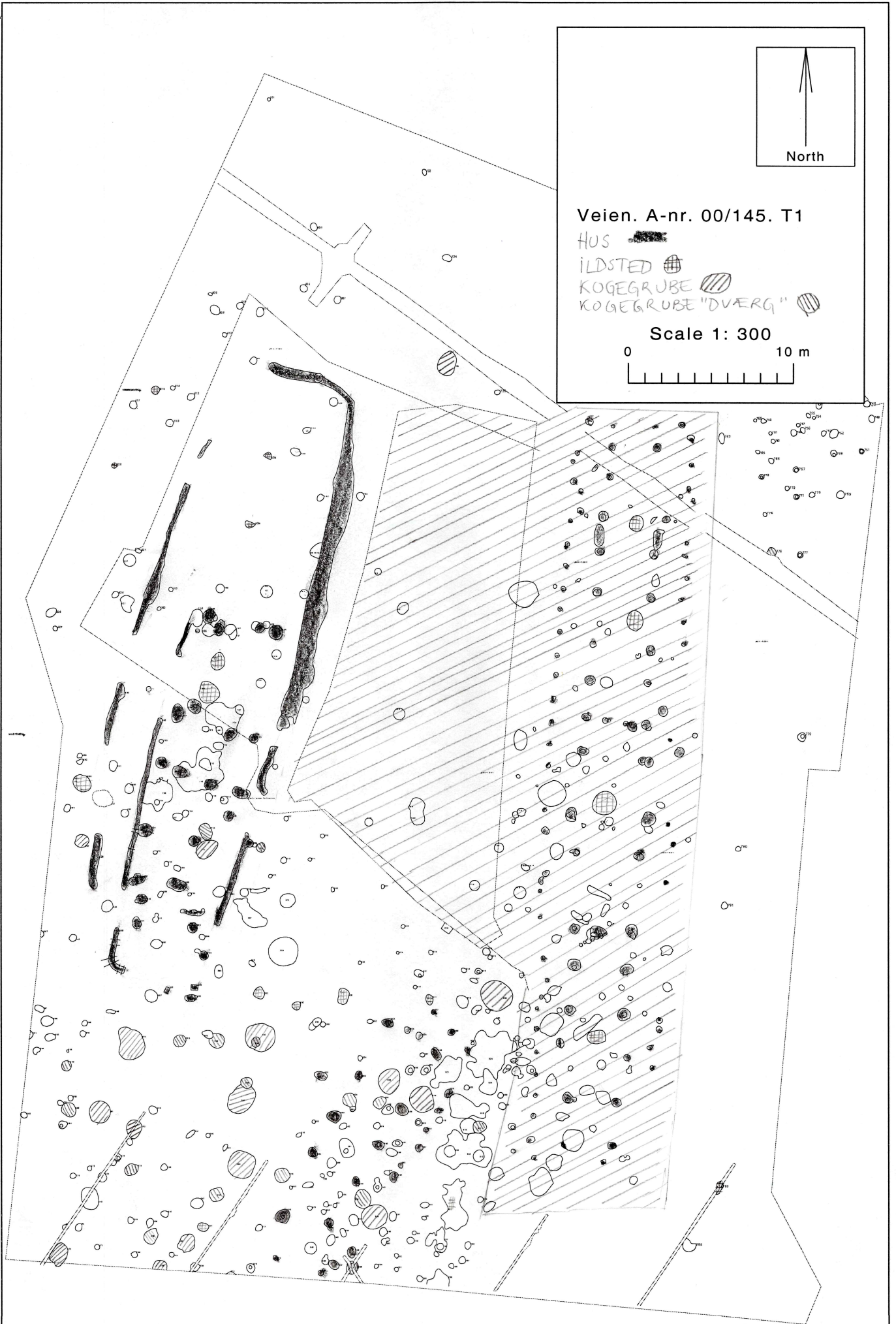
HUS 

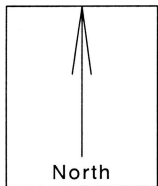
ILDSTED 

KOGEGRUBE 

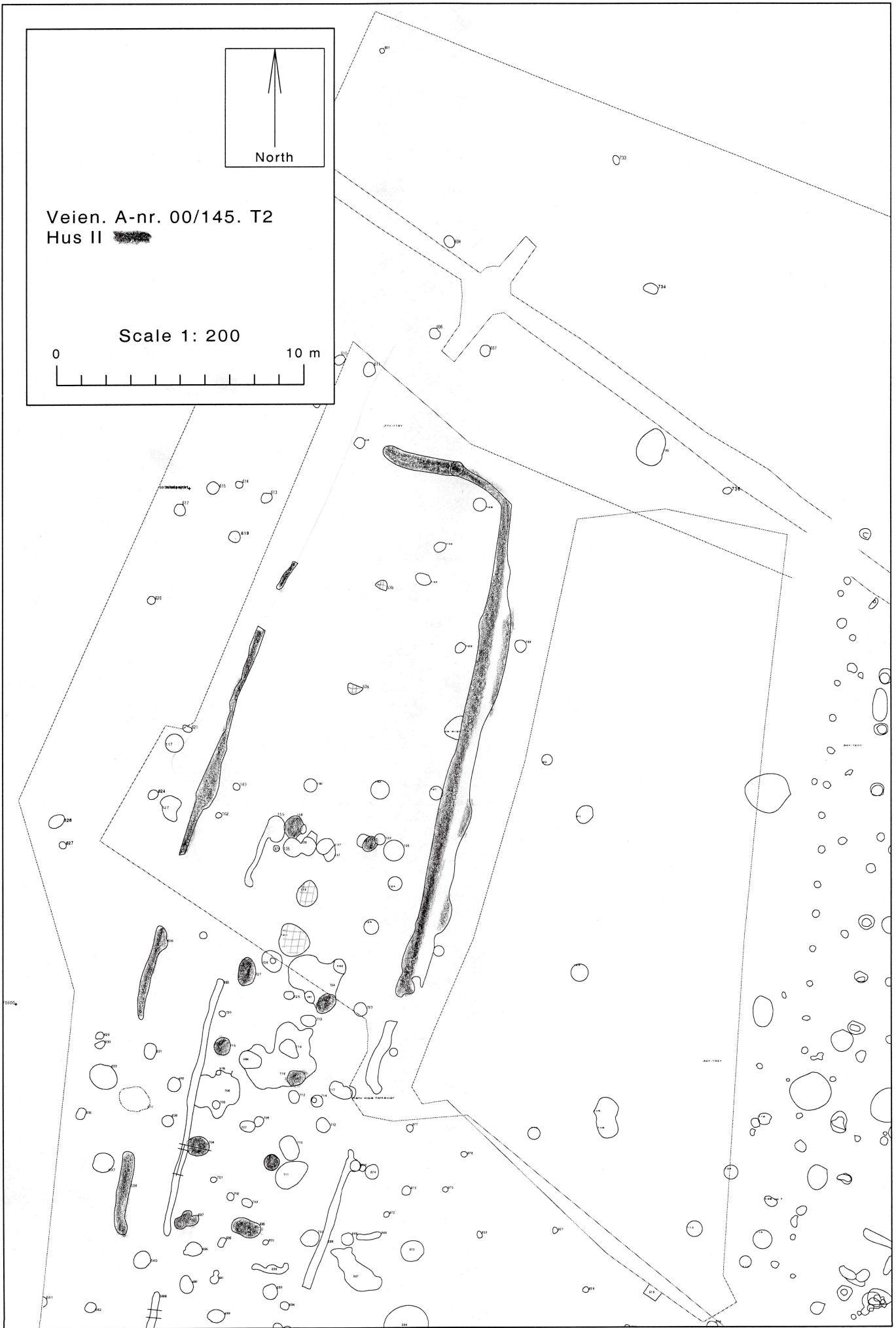
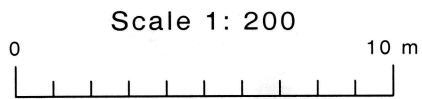
KOGEGRUBE "DVERG" 

Scale 1: 300

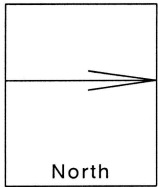





Veien. A-nr. 00/145. T2  
Hus II

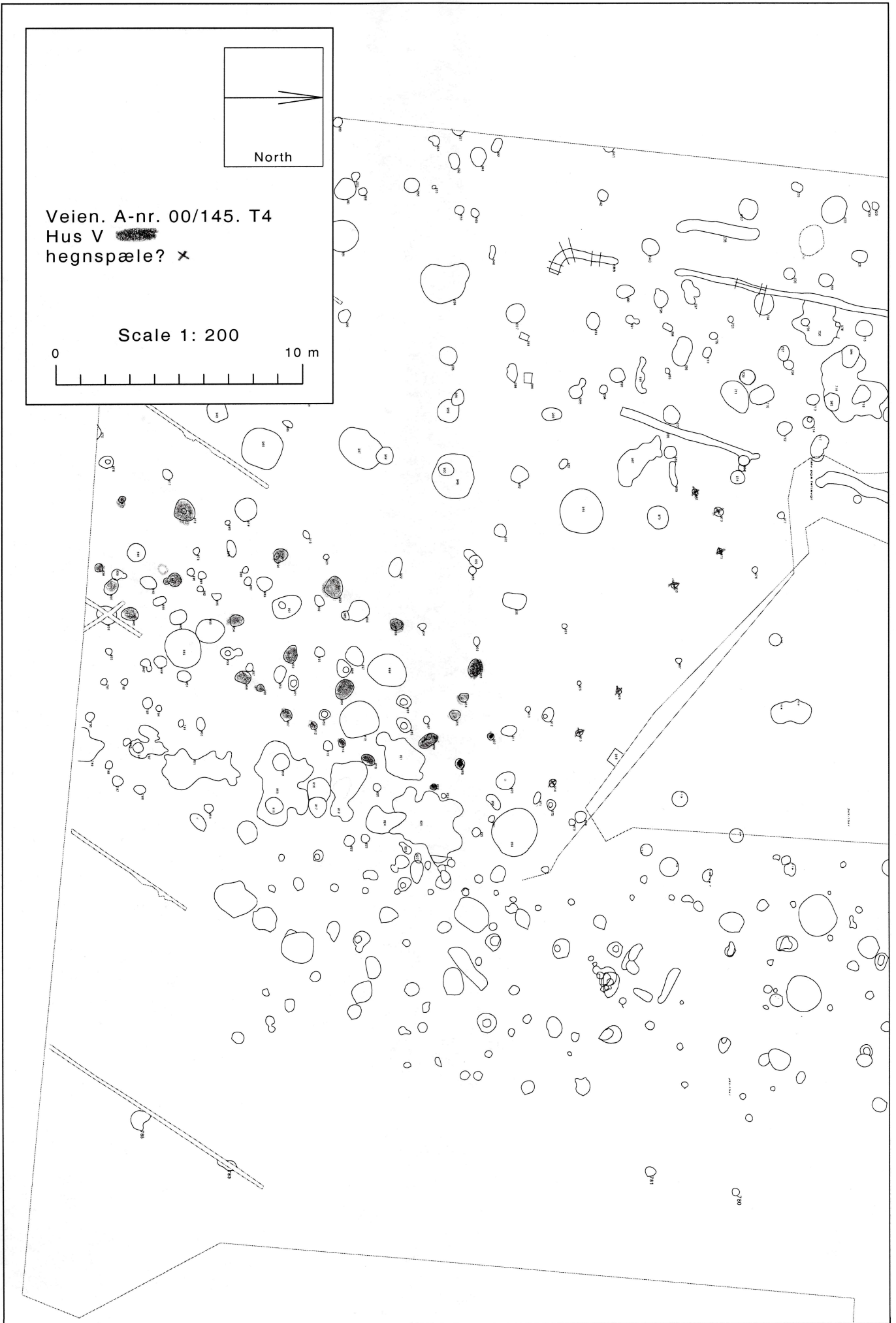



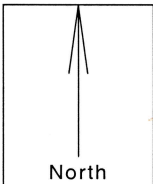
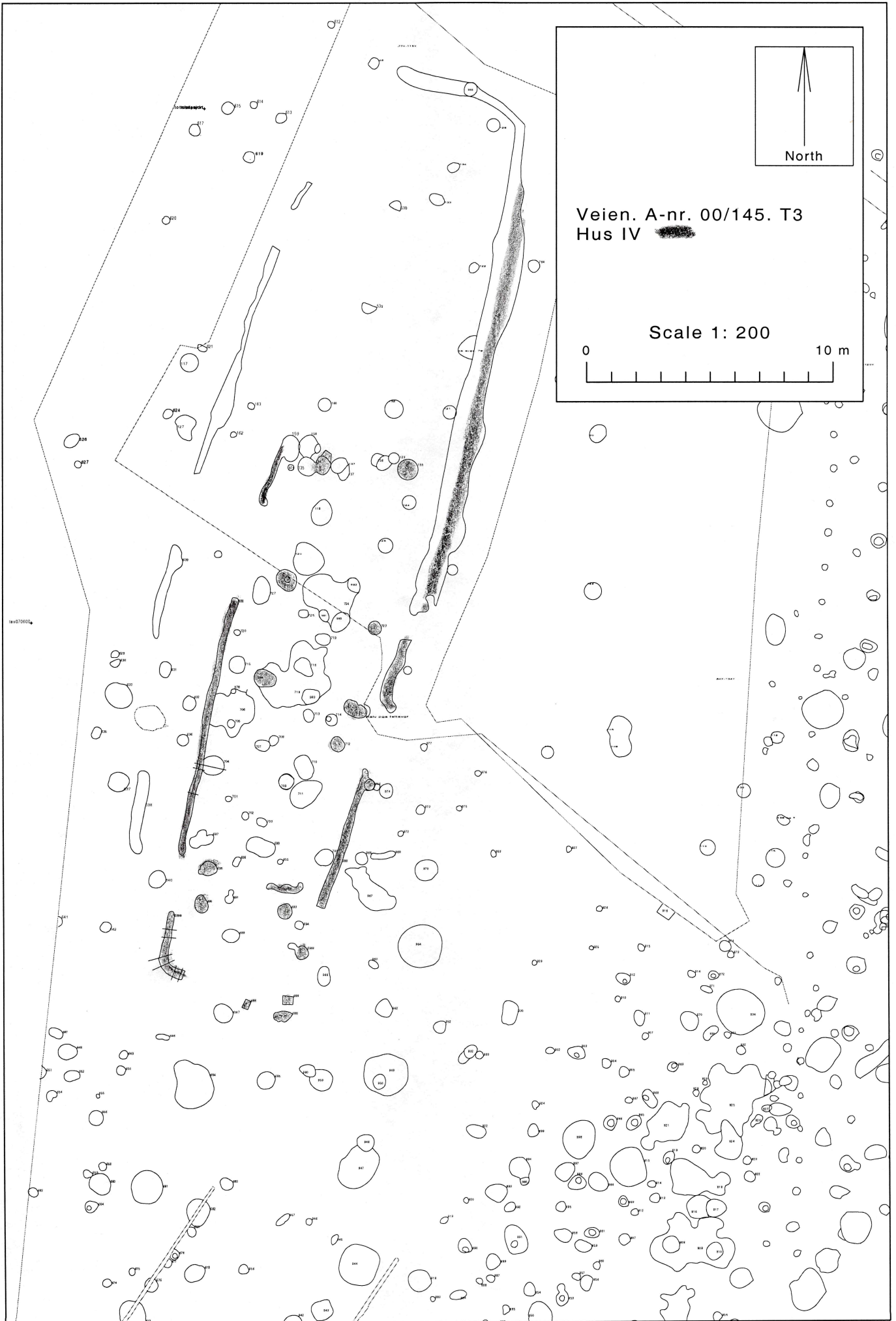




Veien. A-nr. 00/145. T4  
Hus V   
hegnspæle? x


Scale 1: 200





Veien. A-nr. 00/145. T3  
Hus IV


Scale 1: 200



North

Veien. A-nr. 00/145. T5

Scale 1 : 200



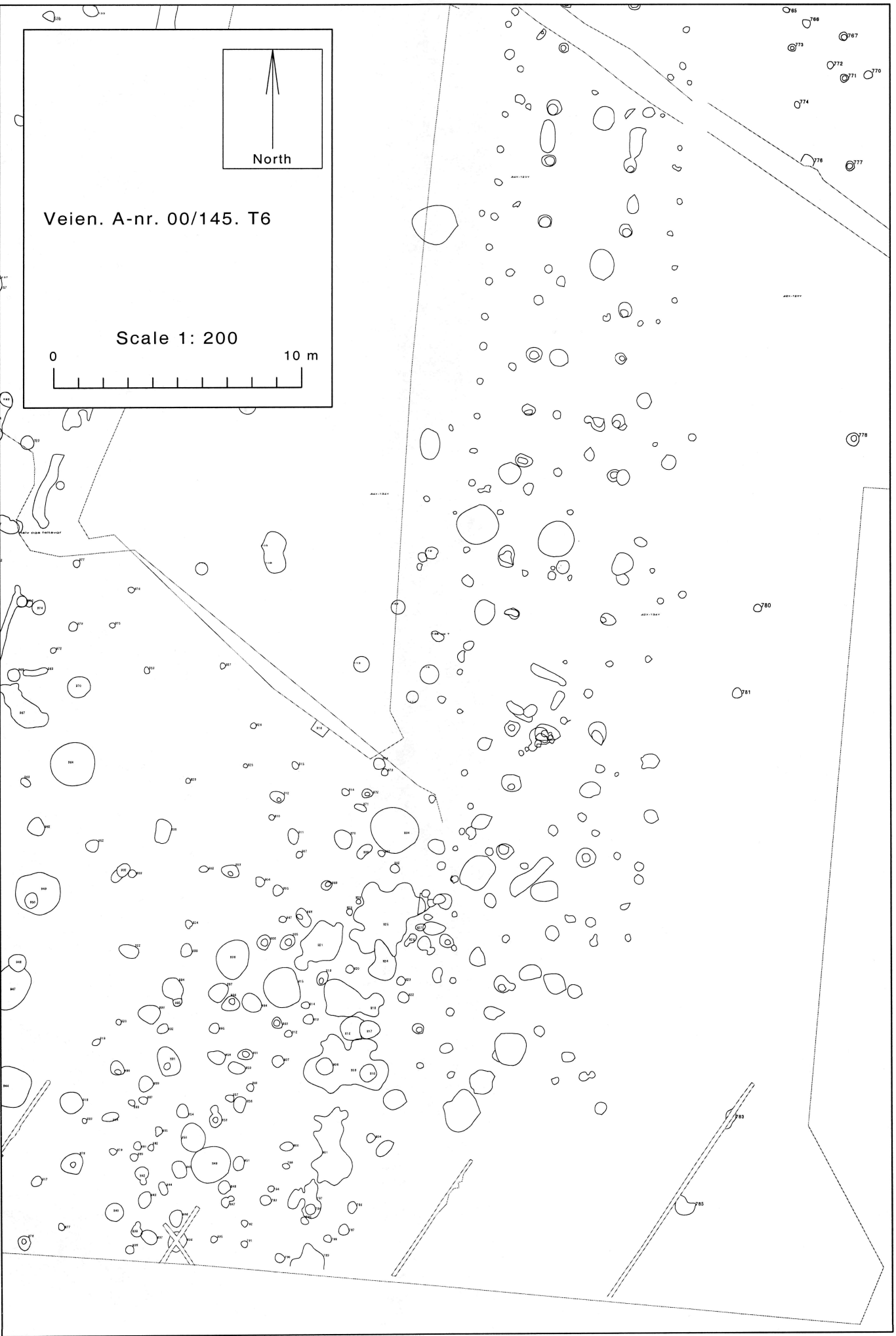


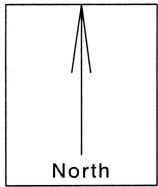
North

Veien. A-nr. 00/145. T6

Scale 1 : 200

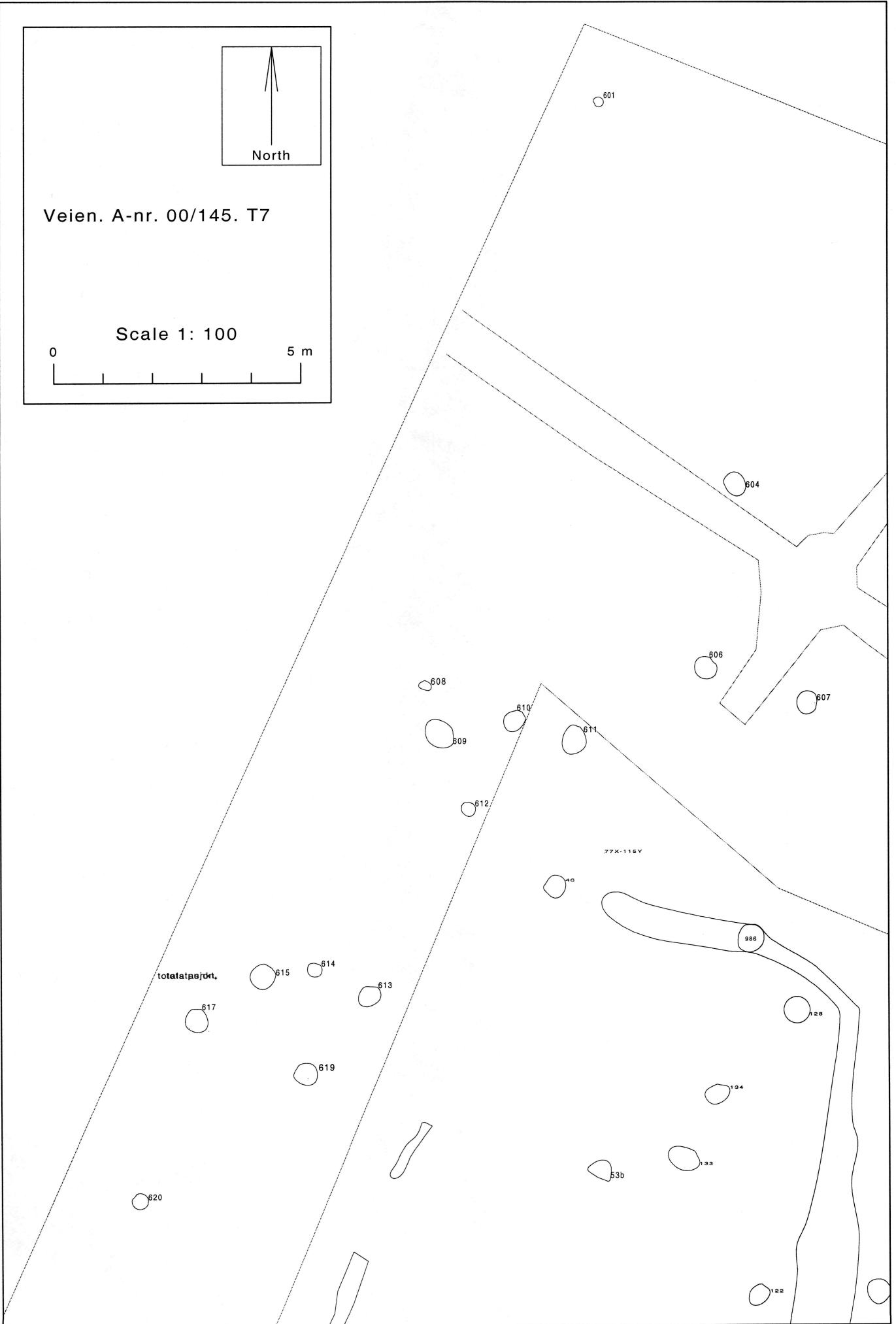
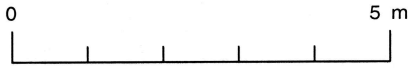
0 10 m

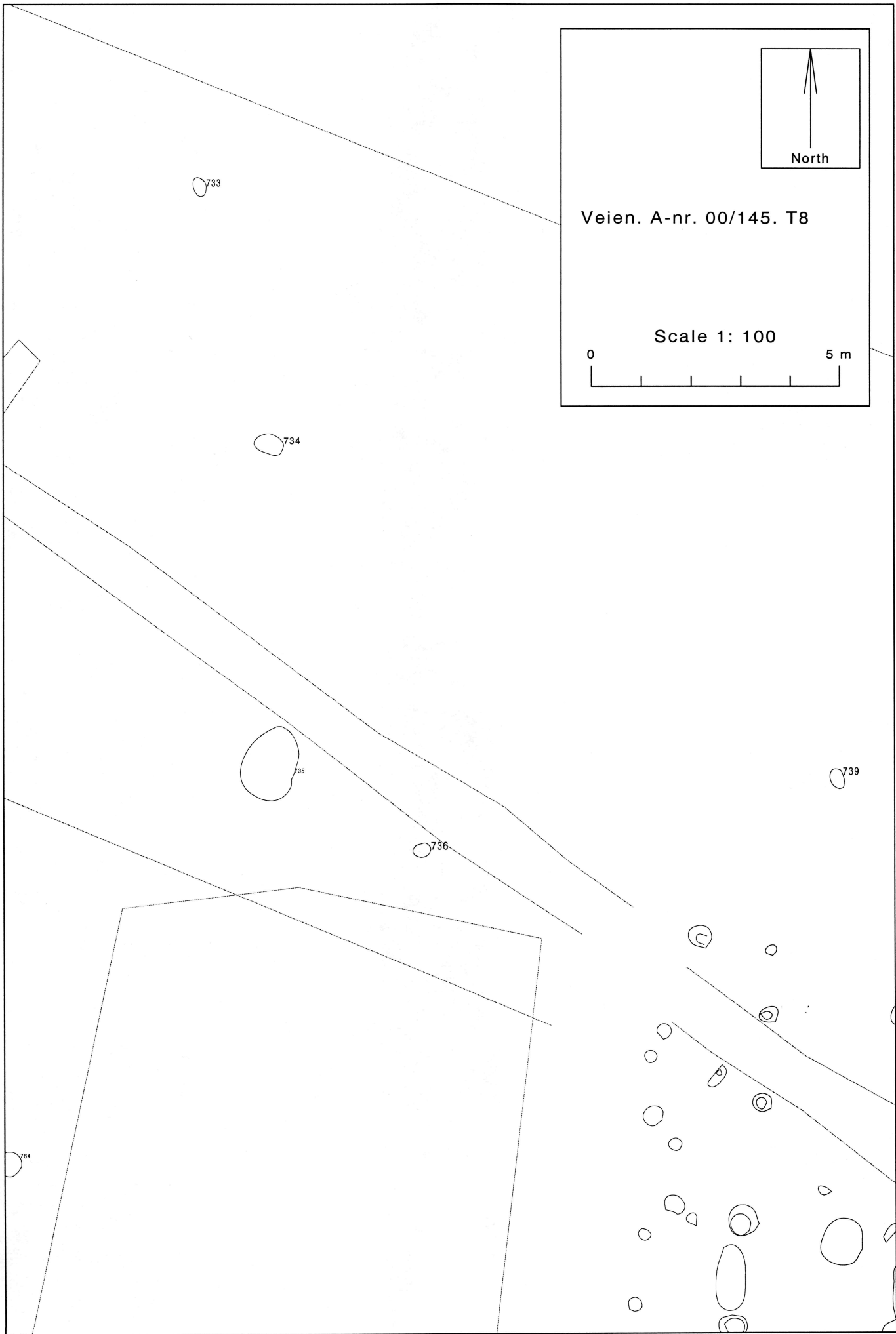




Veien. A-nr. 00/145. T7

Scale 1: 100





733

734

735

736

739

784

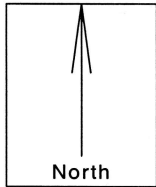
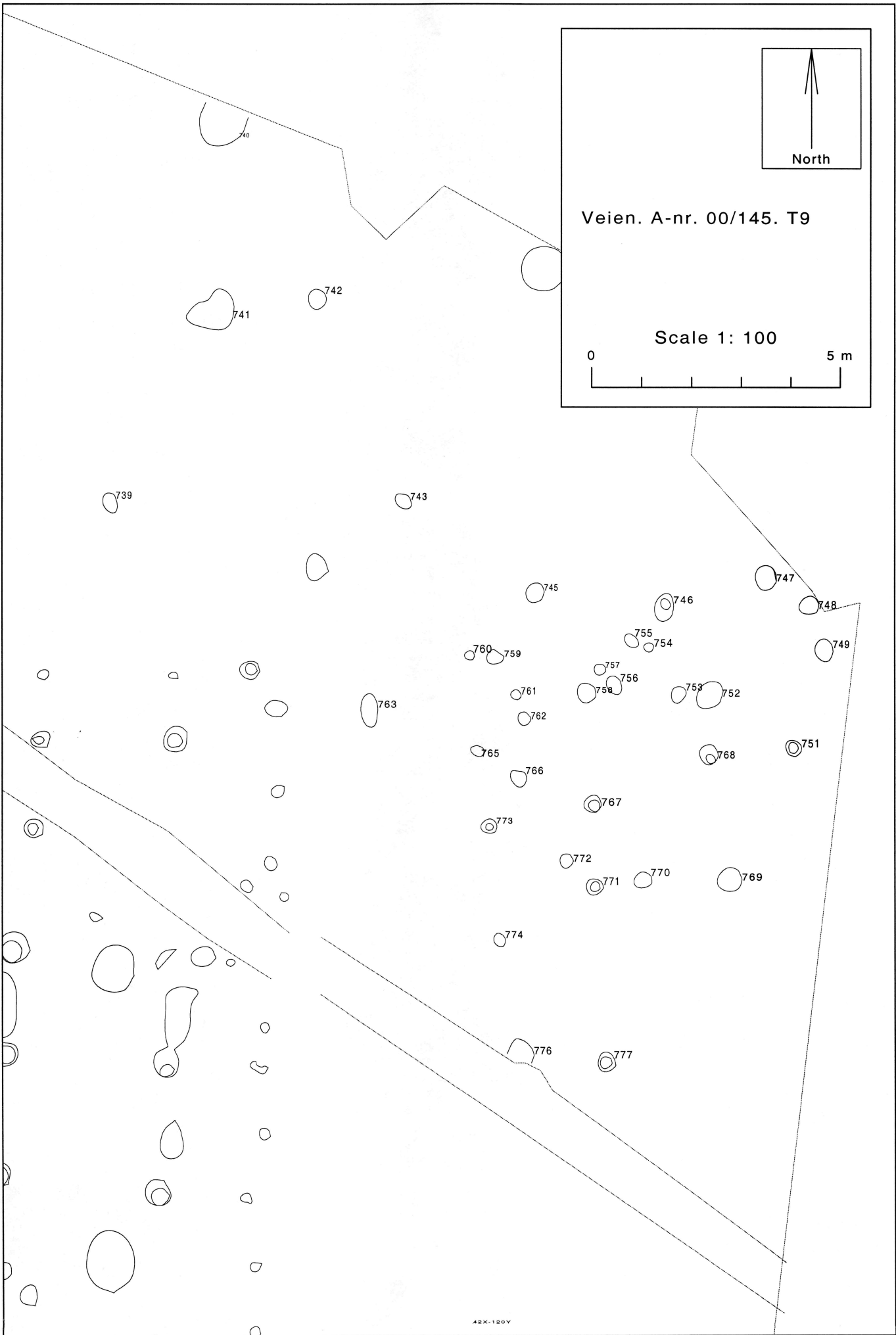
North

Veien. A-nr. 00/145. T8

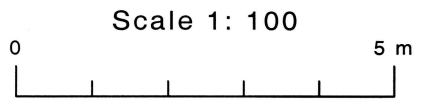
Scale 1: 100

0 5 m

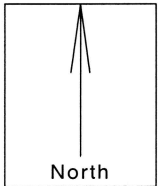




Veien. A-nr. 00/145. T9

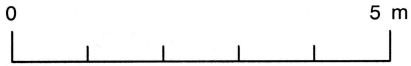


127



Veien. A-nr. 00/145. T11

Scale 1: 100



162

159

158

979

135

137

157

158

123

155

124

125

118

120

726

982

688

727

724

723

720

725

981

980

718

629

630

631

715

984

718

983

978

706

705

713

714

717

Halv pga feltavgr

635

633

634

636

704

708

707

712

977

637

638

701

709

711

710

966

974

973

975

702

703

972

697

699

955

700

968

989

970

640

695

690

691

696

693

694

967

641

642

688

689

688

688

963

964

687

688

688

688

982

647

648

649

650

646

684

685

680

949

952

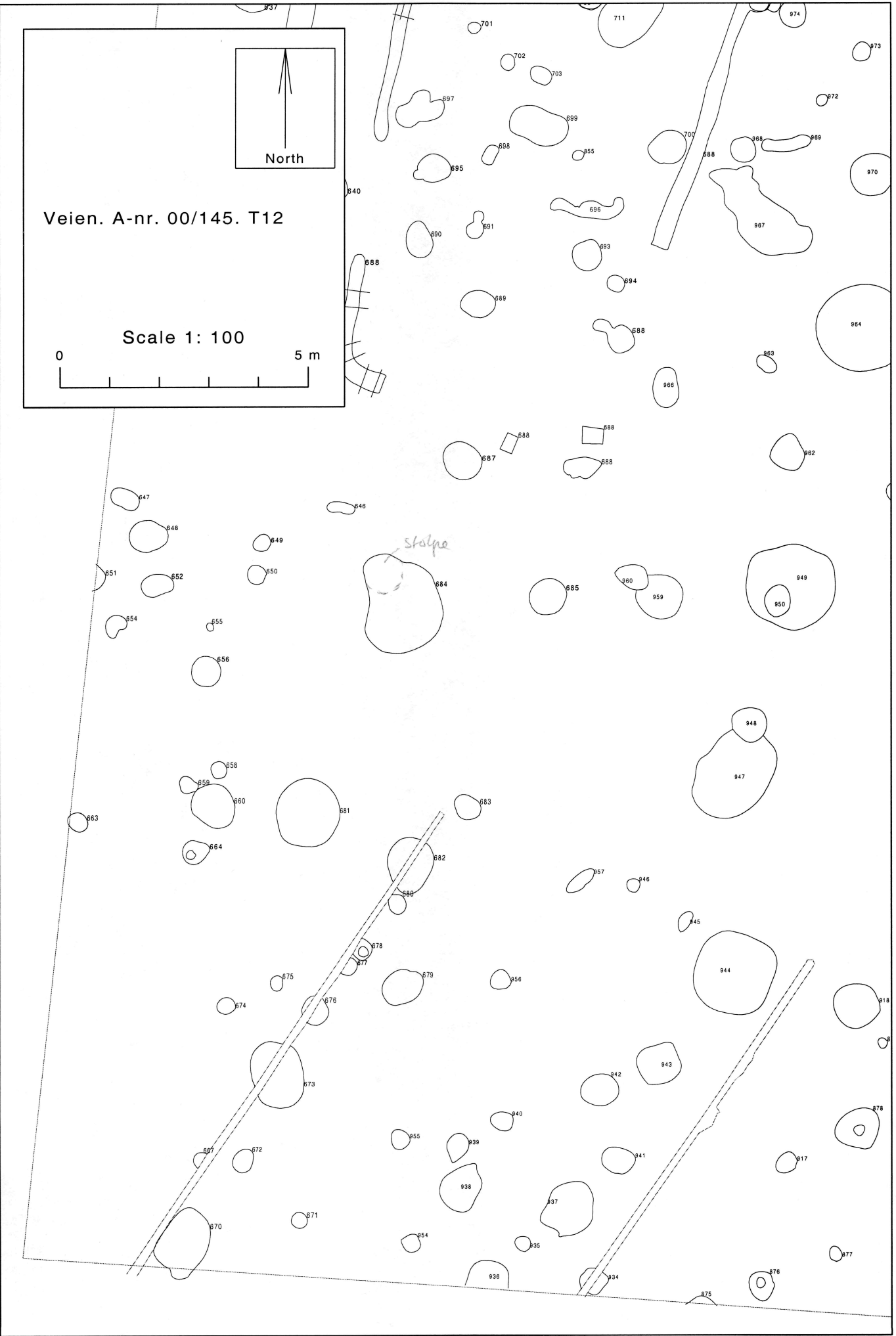
953

North

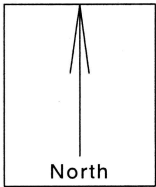
Veien. A-nr. 00/145. T12

Scale 1: 100

0 5 m








Veien. A-nr. 00/145. T13

Scale 1: 100




42X-120Y

778

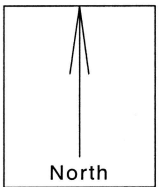
780

42X-134Y

781

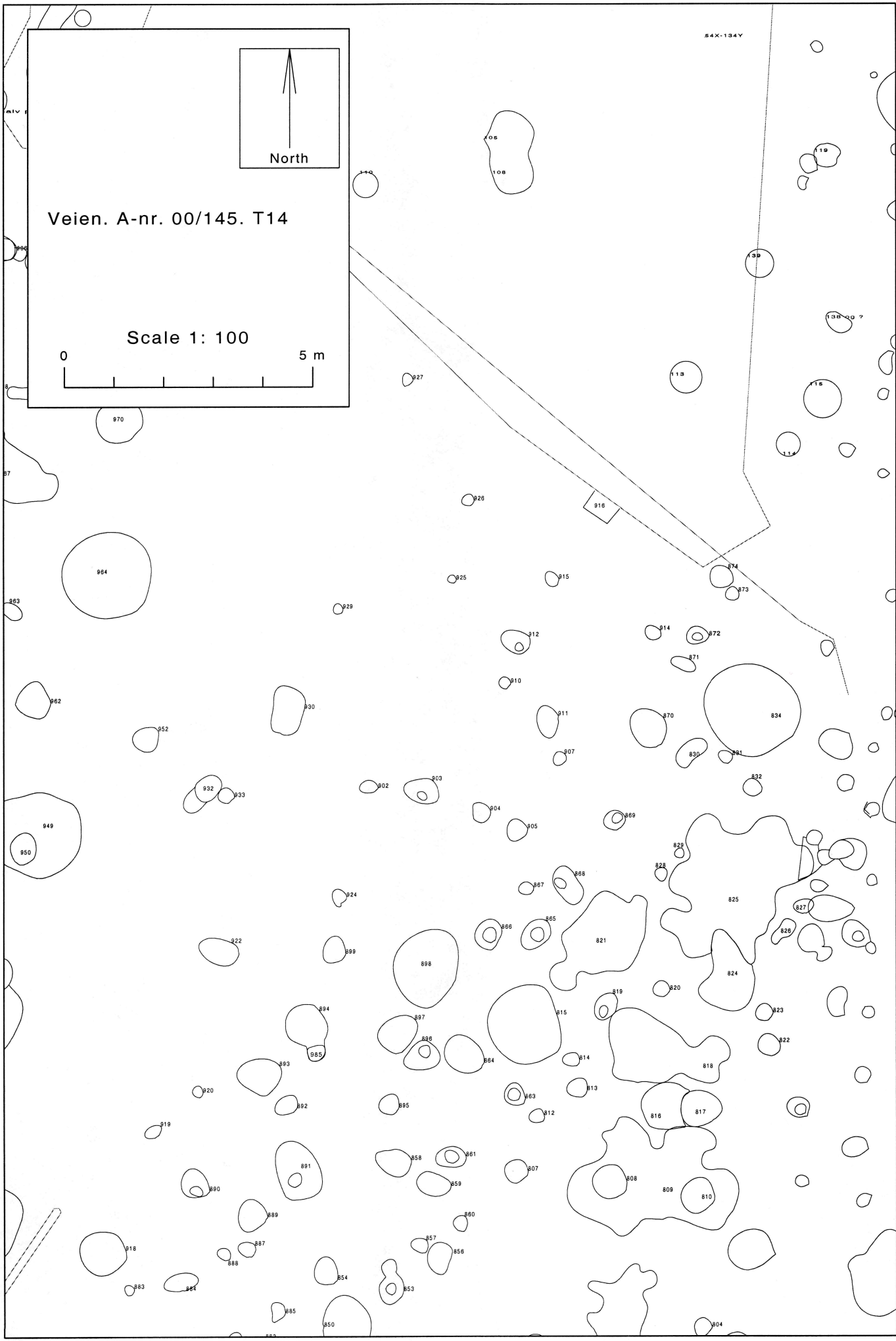
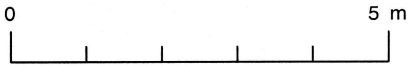


54X-134Y



Veien. A-nr. 00/145. T14

Scale 1: 100

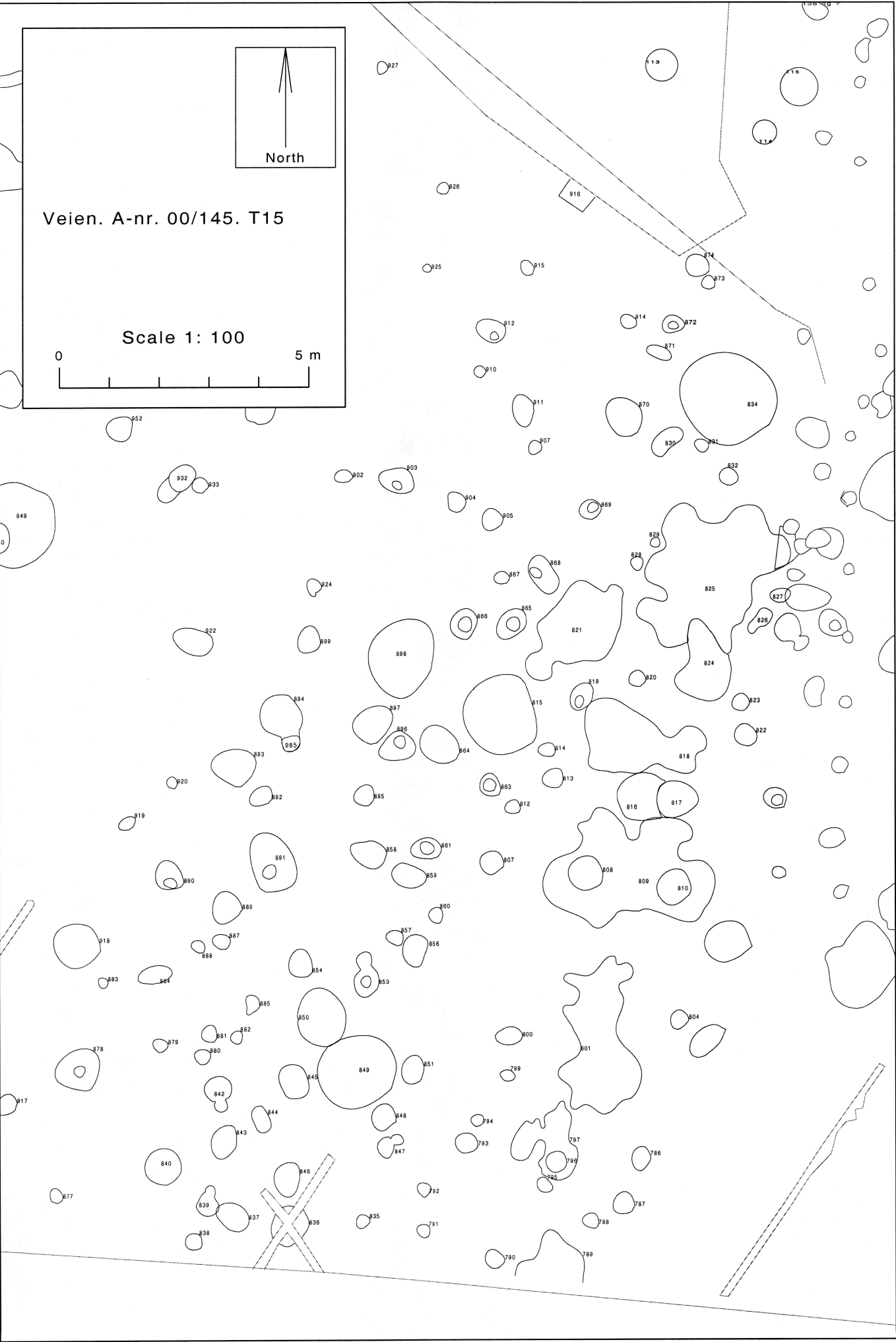


North

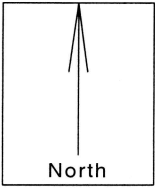
Veien. A-nr. 00/145. T15

Scale 1: 100

0 5 m








Veien. A-nr. 00/145. T16

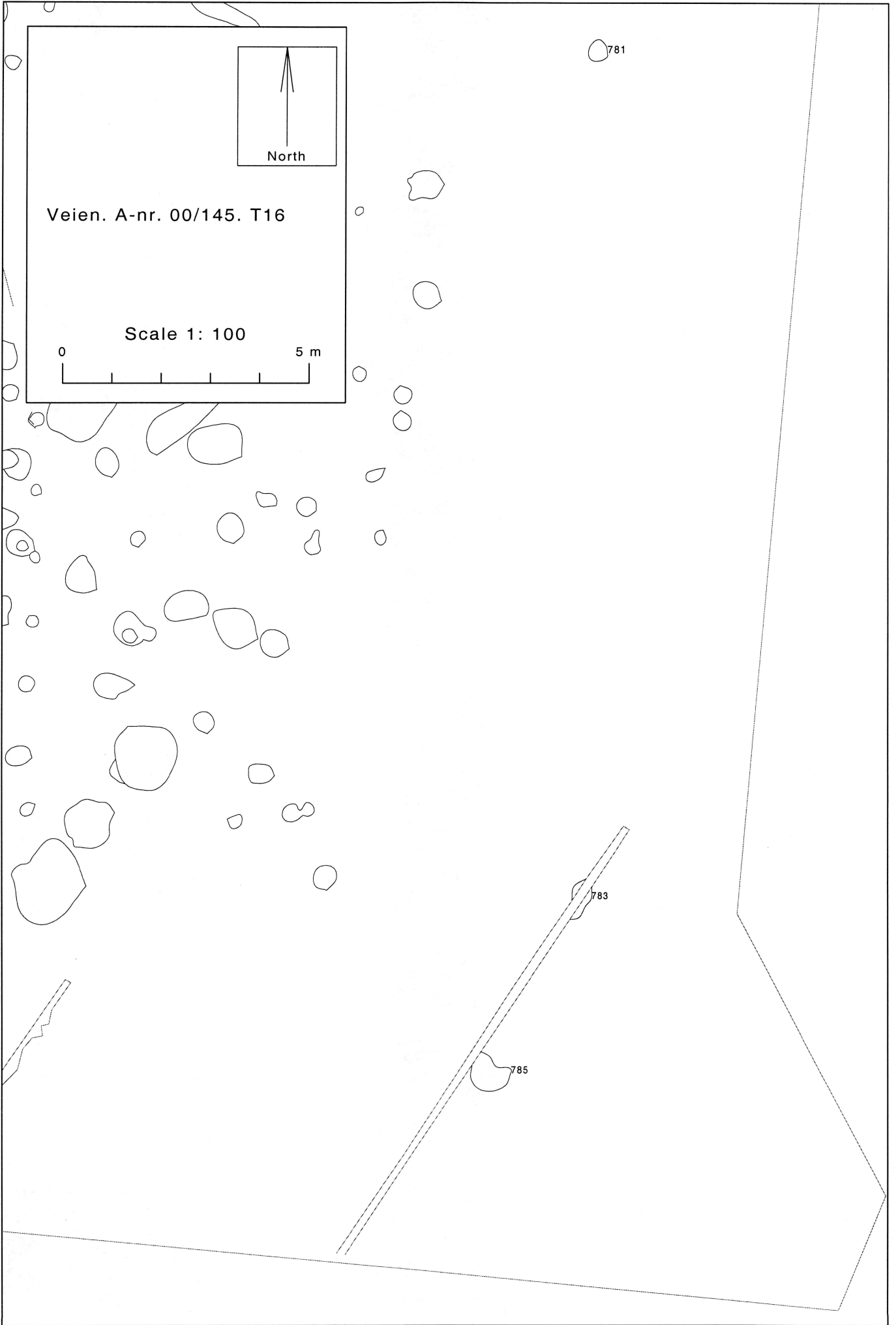
Scale 1: 100



781

783

785



**VEIEN KULTURMINNEPARK, Bråten 48/1, Ringerike k. Buskerud**

Utgravning 29/5-14/7 2000 (rapport ved V.V. Martens), mindre ettergravning i august og september 2000 (rapport v. L. Gustafson).

**(hvor det mangler undernummer må prøvene være analysert)**

**RETTELSER og tilleggs-undernummer TIL KATALOG:**

**C 52353 (Hus II)**

- 26) kullprøve (veggrøft S-46A)
- 27) kullprøve (veggrøft S-46 mellom snitt A og B)
- 28) kullprøve (veggrøft S-46 mellom snitt B og C)
- 29) kullprøve (veggrøft S-46 snitt C)
- 30) kullprøve (veggrøft S-46 mellom snitt D og E)

34) kullprøve (veggrøft S-639) (ikke stolpehull)

- 52) makrofossilprøve (veggrøft S -46A)
- 53) makrofossilprøve (veggrøft S-46)

**C 52354 (Hus IV)**

- 32) kullprøve (veggrøft S- 688, snitt A)
- 33) kullprøve (veggrøft S-688, snitt A-B)
- 34) kullprøve (veggrøft 688, snitt B)
- 35) kullprøve(veggrøft S-688, mellom snitt B og C)
- 36) kullprøve(veggrøft S-688, mellom snitt D og E)
- 37) kullprøve(veggrøft S-688, F)
- 38) kullprøve(veggrøft S-688, G)
- 39) kullprøve(veggrøft S-688, H)

- 42) kullprøve (stolpehull S-696 A)
- 43) kullprøve (stolpehull S-696 B)

- 55) makrofossilprøve (S-688)
- 56) makrofossilprøve (S-688)
- 57) makrofossilprøve (S-688)

**C52355 (Hus V)**

- 16) kullprøve (stolpehull S-904)
- 22) makrofossilprøve (stolpehull, veggstolpe S-917)

**C 52356 (div. groper i Vest)**

- 6) makrofossilprøve (grop S-967)

**C 52357 (div. groper i Øst)**

7) kullprøve (grop S-789)

8) kullprøve (grop S-801)

13) makrofossilprøve (grop/ildsted? S-801)

14) makrofossilprøve (kulturlag S-809)

15) makrofossilprøve (kulturlag? S-825)

**C 52358 (kokegroper, ildsteder)**

6) ubrente bein (tenner) 88 g

9) brente bein, 97 g

10) brente bein, 3,6 g

28) kullprøve (S-834 B)

Nye undernummer:

36) kullprøve (S-815)

37) kullprøve (S-850)

38) kullprøve (S-944)

39) kullprøve (S-947)

40) kullprøve (S-959)

41) Brent leire (leirklining) (S-681)

42) Brent leire (leirklining) (S-815)

43) Brent leire (leirklining) (S-834)

44) Brent leire (leirklining) (S-947)

45) Brent leire (leirklining) (S-949)

46) pollenprøver (S-681)

47) pollenprøver (S-684)

48) pollenprøver (S-815)

49) pollenprøver (S-834)

50) pollenprøver (S-849)

51) pollenprøver (S-944)

52) pollenprøver (S-947)

**C52359 (stolpehull utenfor hus og div. strukturer)**

53) stolpehull

54) stolpehull

55) stolpehull

56) grop

57) stolpehull S-700Ø

58) stolpehull S-700V

59) stolpehull

60) stolpehull

61) stolpehull

62) stolpehull

69) makrofossilprøve (stolpehull S-714, v/innenfor Hus II/IV)



## Nye undernummer

- 70) makrofossilprøve (stolpehull S-714, v/innenfor Hus II/IV)
- 71) makrofossilprøve (stolpehull S-714, v/innenfor Hus II/IV)
- 72) makrofossilprøve (stolpehull S-128, v/innenfor Hus II/IV)
- 73) makrofossilprøve (stolpehull S-135, v/innenfor Hus II/IV)
- 74) makrofossilprøve (stolpehull S-137, v/innenfor Hus II/IV)
- 75) makrofossilprøve (stolpehull S-157, v/innenfor Hus II/IV)
- 76) makrofossilprøve (stolpehull S-159, v/innenfor Hus II/IV)
- 77) makrofossilprøve (stolpehull S-700, v/innenfor Hus II/IV)
- 78) makrofossilprøve (stolpehull S-707, v/innenfor Hus II/IV)
- 79) makrofossilprøve (stolpehull S-708, v/innenfor Hus II/IV)
- 80) makrofossilprøve (stolpehull S-713, v/innenfor Hus II/IV)
- 81) makrofossilprøve (stolpehull S-725, v/innenfor Hus II/IV)
- 82) makrofossilprøve (stolpehull S-902, v Hus V)
- 83) makrofossilprøve (stolpehull 978)
  
- 84)?
- 85) makrofossilprøve (veggstolpe Hus V? S-869)
- 86) makrofossilprøve (veggstolpe Hus V? S-907)
- 87) makrofossilprøve (stolpehull utenfor Hus II/IV S-970)
- 88) makrofossilprøve (stolpehull innenfor HUS II/IV S-162)