

Hallingdalsprosjektet.

Div. prøver.

F: 7
8
11
17
18
19
20
21
23
24
31

8 slags klump.

Ho: 1
3
11
55
112
136
138
140
200
291
343

^o
A: 10
11
17
18
22
27
33
34
42
51
75
134
137
141
149
150
151
158
168
172
177
181
187
188
189
195
196
197
200

G: 1
22
42

+ Gol, R2, 12/17 E22 (Rogn)²

God far for R13 (89/676)²

He 5
6
14
42
55
58
67
80
113
116

6m prøver uten m. (16.06.1989 89/669)

500

Pöser fra Nes: H:20 (R01) T.B.N.

R06 -v-

N26 -v- (T-8276)

} 2

Disse pørene er jeg usikker på hvor høier
hjemme!

Å 72 Stort slagg klumpes

Poser fra Nes: H:20 (R01) T. B. N. } 2
R06 - v - }
N26 - v - (T-8276) }

Disse posene er jeg usikker på hvor hørt
hjemme!

Hallingdalsprosjektet.

Div. prøver.

F: 7
8
11
17
18
19
20
21
23
24
31

Ho: 1
3
11
55
112
136
138
140
200
291
343

^o
A: 10
11
17
18
22
27
33
34
42
51
75
134
137
141
149
150
151
158
168
172
177
181
187
188
189
195
196
197
200

8 slaggrup

G: 1
22
42

+ Gol, R3, 1217 E22 (Rogn)?

God far for R13 (89/676)?

He 5
6
14
42
55
58
67
80
113
116

Kom pose uten m. (16.06 1989 89/669)

500

Hallingdalsprøve

Div. prøver.

- F: ✓ 7
- ✓ 8
- ✓ 11
- ✓ 17
- ✓ 18
- ✓ 19
- ✓ 20
- ✓ 21
- ✓ 23
- ✓ 24
- ✓ 31

- Ho: 1 ✓
- 3 ✓
- 11 ✓
- 55 ✓
- 112 ✓
- 136 ✓
- 138 ✓
- 140 ✓
- 200 ✓
- 291 ✓
- 343 ✓

- 0
- A: 10 ✓
- 11 ✓
- 17 ✓
- 18 ✓
- 22 ✓
- 27 ✓
- 33 ✓
- 34 ✓
- 42 ✓ → mangler
- 51 ✓
- 75 ✓
- 134 ✓
- 137 ✓
- 141 ✓
- 149 ✓
- 150 ✓
- 151 ✓
- 158 ✓
- 168 ✓
- 172 ✓
- 177 ✓
- 181 ✓
- 187 ✓
- 188 ✓
- 189 ✓
- 195 ✓
- 196 ✓
- 197 ✓
- 200 ✓ → mangler
- 203 mangler kont.
- 500 ✓

Kont mangler

G 8 slaggs klump (sta) 12

- G. 1 ✓
- 22 ✓
- 42 ✓

+ God, R2, 1217 E22 (Rogn) 2

God far jord R13 (89/676) 5

- He 5 ✓
- 6 ✓
- 14 ✓
- 42 ✓
- 55 ✓
- 58 ✓
- 67 ✓
- 80 ✓
- 113 ✓
- 116 ✓

10

185 mangler kont.

Om prøve uten om. (16.06 1989 89/669)

2 store slaggs klumper fra jernfremstilling

Posen fra Mrs H 20 (R01) T. B. N.

Bob

— . —

N26

— . — (T-8276)

2 store slagg klumper på toppen av skapet i
kjeller - Kan ikke se nr. 5

He 78.

Mari Schaug - Pettersen

Jeg viser til telefonsamtalen fra Lunde i dag og sender en liste over de nummer på funn fra Stallingdalsprosjektet som finnes dokumentarisk på - (og som jeg lesk opp i telefonen):

- VÅl 49 Prøve
- VÅl 72 "
- Vn 185 "
- Vn 203 "
- V Hol 500² "
- V Hol 188 "
- N Hol 204 stk av kværstein -
- V Hol 115 glassfragment
- N He 20 Prøve

OK

Hilsen

Mari

10/7.96

² Finnes det kart over Prøver fra Nes i Stallingdal?

- Nes: 501
- ✓ 502
- ✓ 503
- ✓ 504

Jeg er å hette på telef. 59926 -
Gerd Færev

C 39316

FORNMINNET I NUNNEN

987 440

HALLINGDAL, Buskerud

60 00 00 00

61

fornminnets art:

RESTAR AV JERNVINNEPLASS

beliggenhet:

Guriset, ved vegen til
Håkon Høiners hytte.
885 m.oh.

Gårdens brnr

Guriset setersameie

registrator: Kåre Olav Solhjell

dato: 16.9.1984.

kontrollert: Tom Bloch-Nakkerud
24.09.1986

Skrivelse av fornminnet og nærmeste omgivelser: (evt fortsettelse på baksiden)

Då Håkon Høiner bygde hytte i slutten av 60-åra, vart det gravd veg fram til hytta. Då kom det fram store mengder slagg i vegskråninga. Slaggklumpane ligg framleis i vegkanten. Svein Løstegård meiner at det har vore ei blestergrop på staden, men at ho vart øydelagt ved eit tidlegare høve då det vart teke grus til stølsvegen. Slagghaugen ligg i utkanten av eit stort og slett moreneplatå. Nedanfor er det eit stort myrområde. Det er teke prøver av slagget, merkt Guriset I.

til disposisjon for senere

Renneslagg ikke iaktatt.
Storkneslagg, opptil ^{barnes} hodestore,
to trekaliprøver.

t skisse/foto

1. Har fornminnet/stedet omkring noe spesielt navn?

Folk på stølane omkring kallar det "bortpå Bankje".

2. Har fornminnet blitt omtalt i muntlig/nedskrevet tradisjon?

Nei

3. Hvem kan påvise stedet og evt gi nærmere opplysninger?

Svein Løstegård, 3550 Gol, Tlf 067-77614

Ullmannsveien 1, 1100 Oslo
Fornminnets art:
Jernvinne

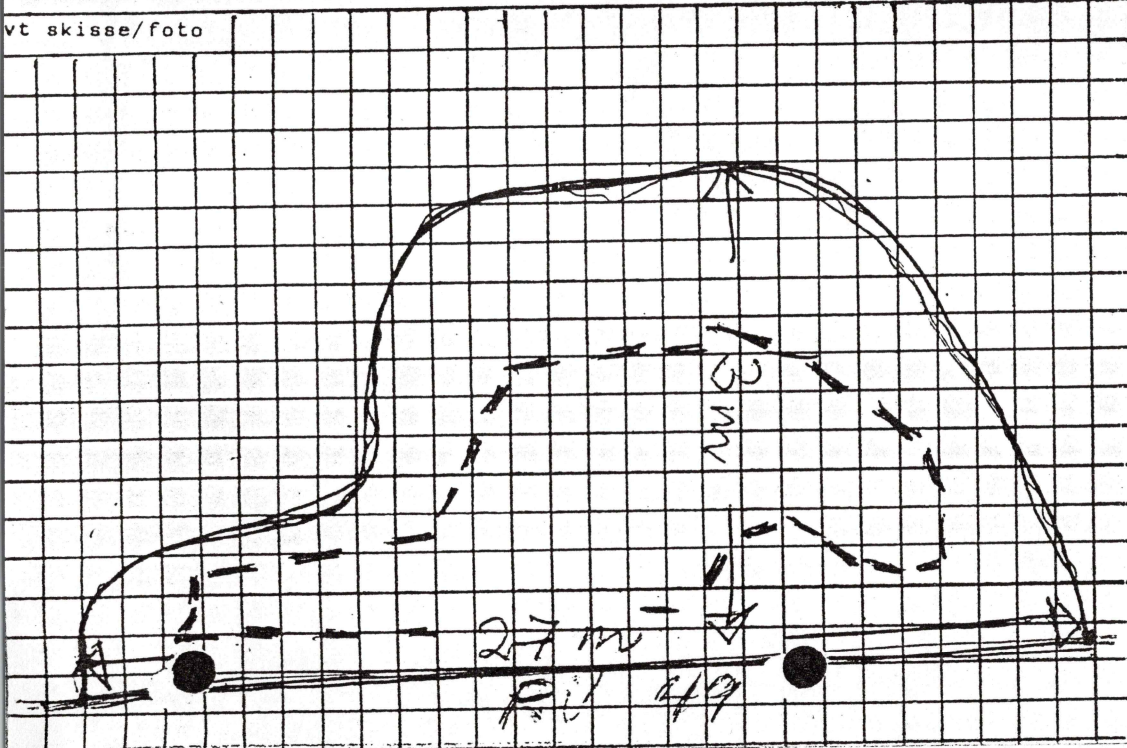
beliggenhet:
Ved Rv 49, Fosshaugane
msk. 830

HALLINGDAL, BUSKERUD
Gårdsnr 13 bnr

registrator: Kåre Olav Solhjell
dato: 27.9.1986
kontrollert:

Skrivelse av fornminnet og nærmeste omgivelser:(evt fortsettelse på baksiden)
Slaggforekomst
N for Rv 49 ca 1 km NA for Hallingen turisthotell på Golsfjellet. Fornminnet har form som ein oval haug som er gjennomskoren av ei vegskjering i sørleg kant. Under mosen ligg det rundt heile haugen slaggklumpar med gjennomsnittleg storleik på om lag 1 - 2 dm². Oppe på haugen er det spor etter graving. Men det er uvisst kor gamle desse gravespora er. Midt inne i haugen er det lagt opp ein heug med jord og slagg. Omrisset av haugen med gravespora er antyda på skissa nedanfor.

til disposisjon for senere
= Dannevig Hauge nr. 54. Fosshaug.
Datert på furu.
Ua-375 1135 ± 110 BP AD 770-1000
kor



- 1. Har fornminnet/stedet omkring noe spesielt navn?
- 2. Har fornminnet blitt omtalt i muntlig/nedskrevet tradisjon?
D Østro: Boka om Gel. IV. 1988: 22.
Ref. Wiel s 185.
- 3. Hvem kan påvise stedet og evt gi nærmere opplysninger?
Per Rust. Kåre Olav Solhjell

| | | | | |
|------------------------------------|---|--|-----------------|--|
| C 39317 Fornminner i Hallingdal | M711 Tisleia 1616 I 015 384 | Golkommune, HALLINGDAL, Buskerud | 60° 46' 09" 01' | G 22 |
| Fornminnets art: Jernvinne | beliggenhet: Ved Rv 49, Fosshaugane <i>msh. 830</i> | Gårdsnr 13 | brnr | registrator: Kåre Olav Solhjell dato: 27.9.1986 kontrollert: |

beskrivelse av fornminnet og nærmeste omgivelser: (evt fortsettelse på baksiden)

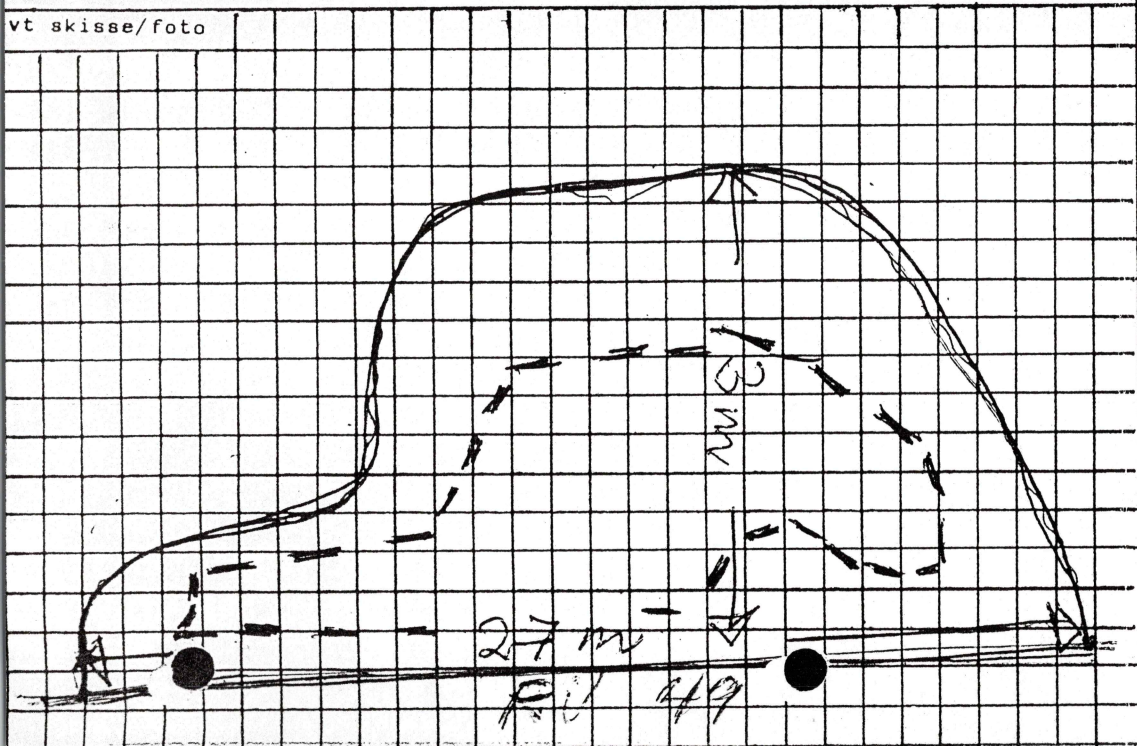
Slaggforekomst

N for Rv 49 ca 1 km NA for Hallingen turisthotell på Golsfjellet. Fornminnet har form som ein oval haug som er gjennomskoren av ei vegskjering i sørleg kant. Under mosen ligg det rundt heile haugen slaggklumpar med gjennomsnittleg storleik på om lag 1 - 2 dm. Oppe på haugen er det spor etter graving. Men det er uvisst kor gamle desse gravespora er. Midt inne i haugen er det lagt opp ein heug med jord og slagg. Omriset av haugen med gravespora er antyda på skissa nedanfor.

til disposisjon for senere

= Dannevig Hauge nr. 54. Fosshaug.

Datert på furu.
Ua-375 1135 ± 110 BP AD 770 - 1000



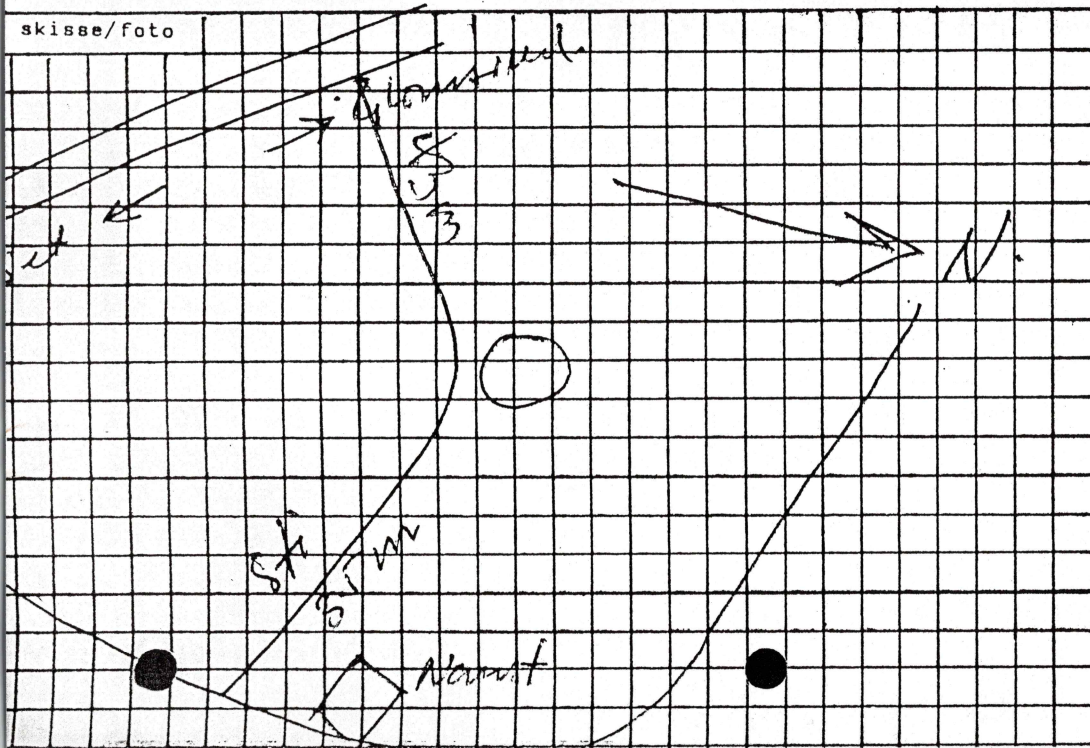
1. Har fornminnet/stedet omkring noe spesielt navn?
2. Har fornminnet blitt omtalt i muntlig/nedskrevet tradisjon?
 Østro: Boka om Gol. IV. 1988: 22.
 Ref. Wiel s 185.
3. Hvem kan påvise stedet og evt gi nærmere opplysninger?
 Per Rust. Kåre Olav Solhjell

| | | | | | |
|--|--|---|-----------------------------|---|---------------|
| c 39318 fornminnet i Hallingdal | | M711 Tisleia 988 493 1616 I ØK BT 066-5-1 | Gol HALLINGDAL, Buskerud | 05 50 60° 50' | c 39318 42 |
| minnets art: Fangstgrop. Kullgrop | | beliggenhet: Ved Tisleia, Stensruds skog | | registrator: Kåre Olav Solhjell dato: 20.7.1988 kontrollert: TB-N 17.08.1988 | |

beskrivelse av fornminnet og nærmeste omgivelser: (evt fortsettelse på baksiden)
 Fangstgrop ved Tisleia ca 43 m Ø for veg frå Oset til
 Glomsrud, ved sti frå vegen ned mot naust, ved Stensrud-
 holmen, ca 30 frå naustet. Ca 1 m djup, diam ca 3x3 m.
 Gropa kan sjåast i samband med grop på Stensrudholmen,
 reg nr 6. Sjå kartvedlegg til reg nr 1.

HOH: 825 m.

til disposisjon for senere
 Kullgrop Grus ned til 13cm under overfl.
 Kullaget minst 15 cm tykket.
 Spørsmålet om kullgroppen er anlagt i tidligere
 fangstgrop stilles på bakgrunn av vegregistrert
 fangstgrop på tange i Tisleia. Dersom
 denne også er kullgrop bortfaller spørsmålet.
Kullprove. T-8273.
 AD 1010-1180.



1. Har fornminnet/stedet omkring noe spesielt navn?
2. Har fornminnet blitt omtalt i muntlig/nedskrevet tradisjon?
3. Hvem kan påvise stedet og evt gi nærmere opplysninger?
 Kåre Olav Solhjell

