

Sak			
Dok.nr.	Dato	Dokument (type, tittel)	Merknader

Prøvegraving i tuft 1 (store tuft) ved Øvre Eitretjern
29.8.1987.

Det ble valgt $1m^2$ i tuftas sydøstre del. Vegetasjonen her skilte seg fra den øvrige ved å bestå av en moseart og en antok derfor at et eventuelt ildsted kunne ligge på dette stedet. Det var ikke synlige stein over bakken. Resten av tufta var dekket av gressvekster med noe stein i dagen og det så "skrint" ut.

Den vestre siden av sjakten lå i nord 1,70m fra nordøstre hjørne av stor helle (inngang?) utenfor vestveggen av tufta og i syd 1,50m fra hellens sydøstre hjørne.

Torven i sjakten var tildels av stor tykkelse, opptil 10cm før kulturlaget. Som antatt avdekket sjakten del av et ildsted i hele det nordvestre hjørnet.

Skissen viser større flat helle, antagelig veltet som fortsetter nord^{vest}over. To mindre stein ligger i sjaktens nord^{østre} kant. Mellom disse var det et tykt svart lag med meget trekull (prøve 1) Skissen viser ildstedets avgrensning mot syd og i kanten her var det en rand med røbrønt sand. Det var spredt trekull og et mørkt lag i en "bue" utenom ildstedet. Den store hellen dekker et lag med trekull. Den ble bare løfte^tpå såvidt, den ytre delen som var brukket og lagt på plass. Utenom disse beskrevne lag med trekullforekomster var det egentlig ikke noe påvisbart kulturlag, bare tykt jordlag under torven og over et bleikjordsjikt, som var særlig tykt i det søndre hjørnet.

Sjakten ble ikke gjennomgravet, bare fylldt igjen og tildekket etter at prøver var tatt og foto.

31.8.1987

Birthe Weber

Prøve 2 inneholder trekullbiter fra området utenfor ildstedet.

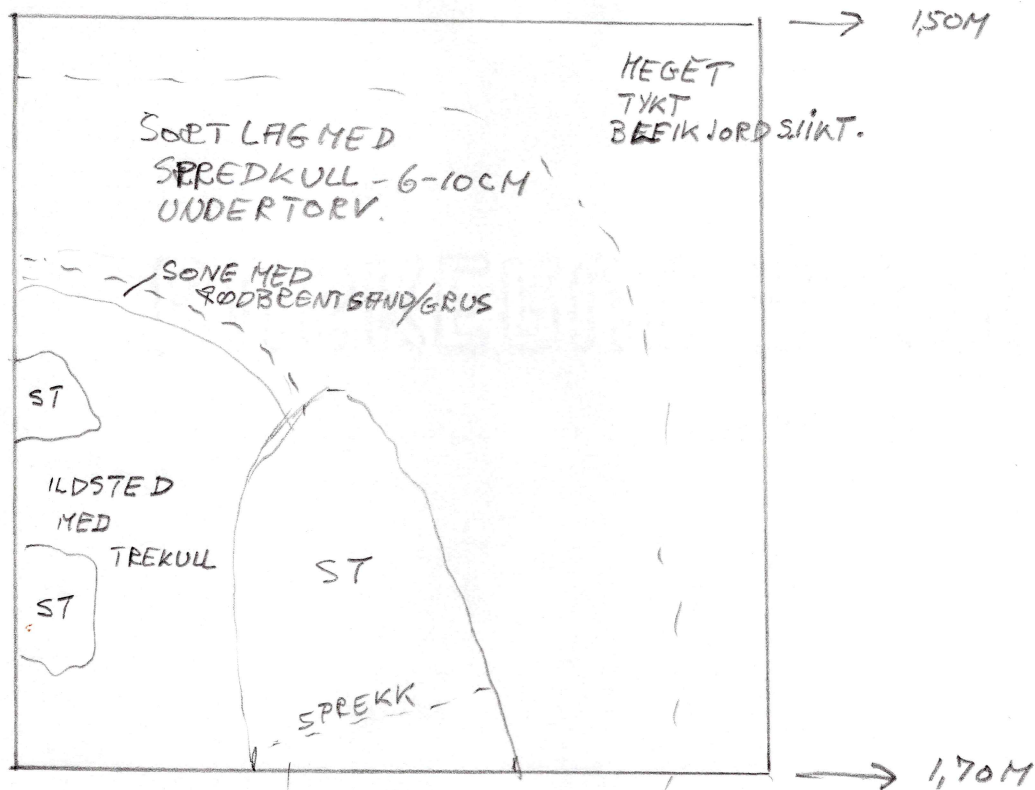
A172.

Prøvegravning i tuft 2 (den vestligste av tufter innskåret i grusbakke) ved Øvre Eitretjern, 29.8.1987

Det ble gravet en sjakt 1m nor/syd og 0,80m øst/vest rett innenfor "inngangen" og omkring flat stein som stakk opp over overflaten. Rett under torven som ikke var tykk var det tett med mindre stein på nordsiden av den nevnte flate. På sydsiden av denne var det bare et par større stein spredt, ca. 10 - 15cm store. Under småsteinen, den flate steinen og de øvrige var det kun sand og ikke spor av kulturlag. Sjakten ble ikke utvidet selv om det ikke ble gjort funn som kunne brukes til datering. Jeg tror at en må grave ut hele det innvendige området inklusive "vegger" skal en finne noe. Det er også mulig at den andre tuften hadde vært et bedre valg. Der ligger imidlertid endel større stein i midten, av den grunn ble den ikke valgt.

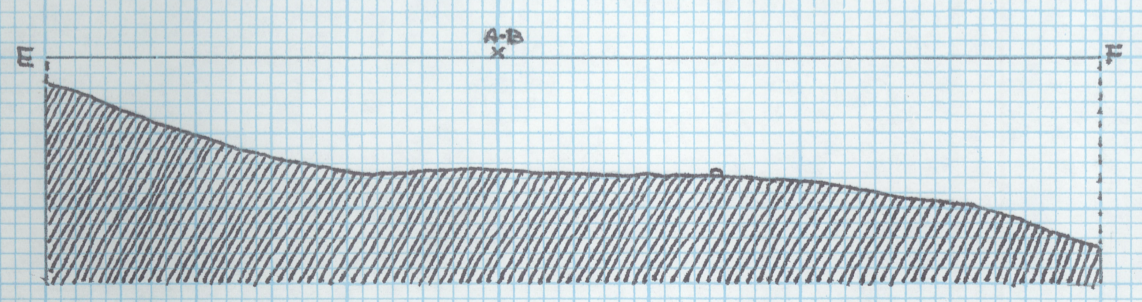
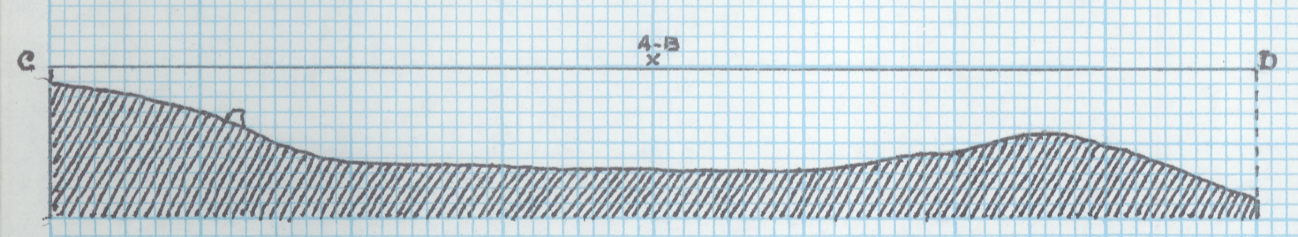
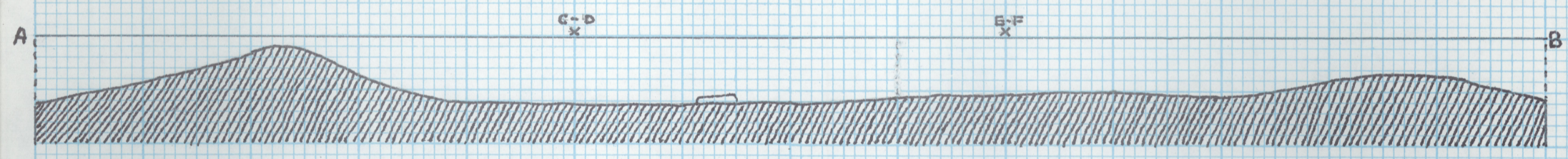
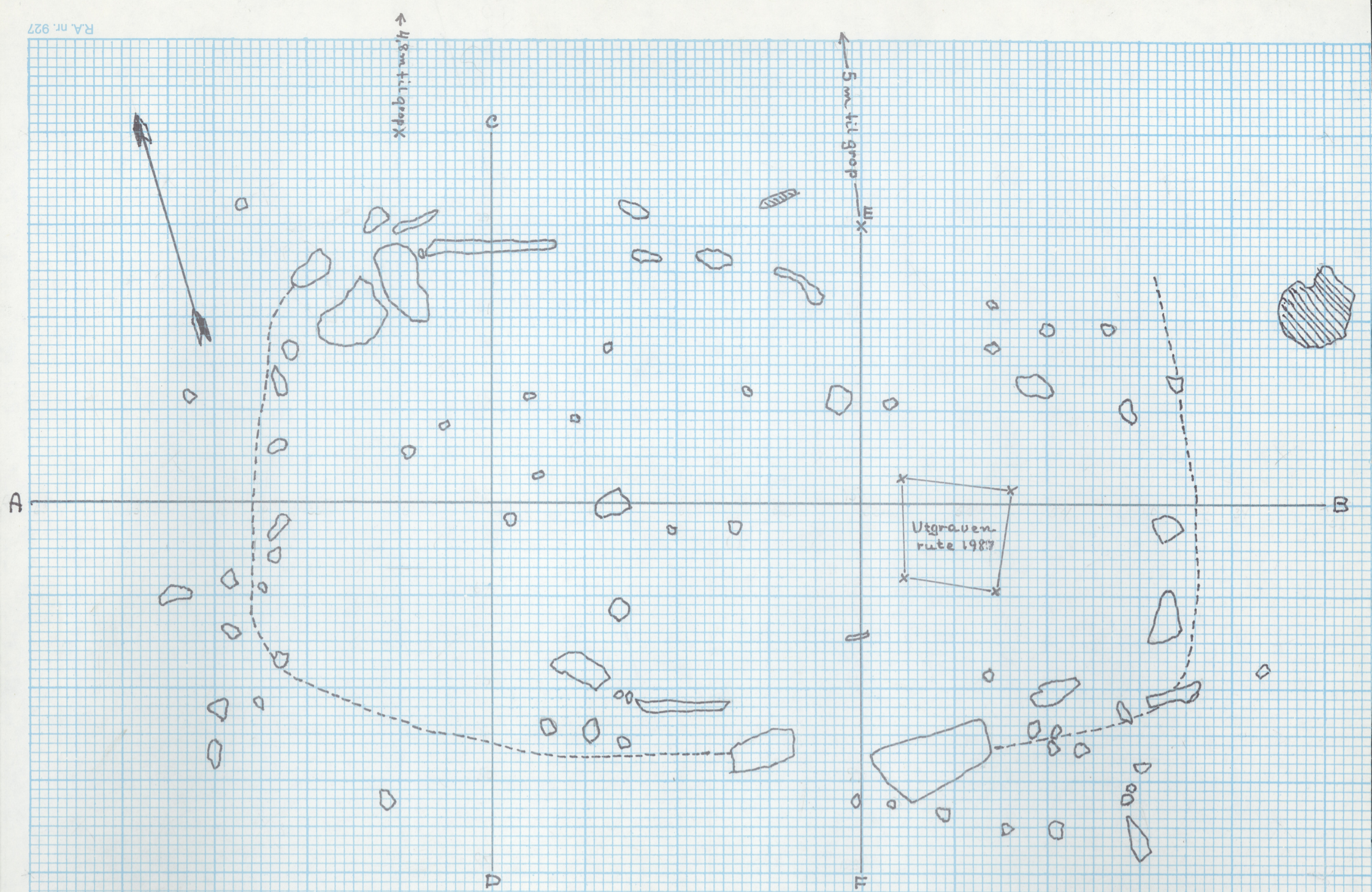
31.8.1987

Birthe Weber




24
 TUFT 1, ØVRE BITRETIERN, ÅLK, BUSKERUD
 SKISSE AV SJAKT, 29.8.87.

STORE STEIN MÅL: LENGDE 0,50M, BREDD 0,35M
 TYKKELSE 0,10M.



Å. 172.
 Tuft ved Eitretjørni
 1:50
 Oppmålt 23. juli 1988 - O. S.

- - - = voll.
 = jordfast stein.

ØVRE EITRETJERN, ÅL K., BUSKERUD

Å-172

TUFT I



OMRÅDE FOR PRØVEGRAVING
ETTER GJEWLEGGING, FRA ØST
DØRHELLE(?) I MELLOMGRUNNEN

TOFT I

Å 172



SKAKT MED ILDESTED FRA SYD ØST



SKAKT MED ILDESTED FRA NORD VEST

TUFT I
SIAKT MED ILDESTED
FRÅ VEST



FRÅ VEST

Å 172

ØVRE EITRETJERN ÅLK. BUSKERUD
TUFT II



STEIN SAMLING - FEA NORD