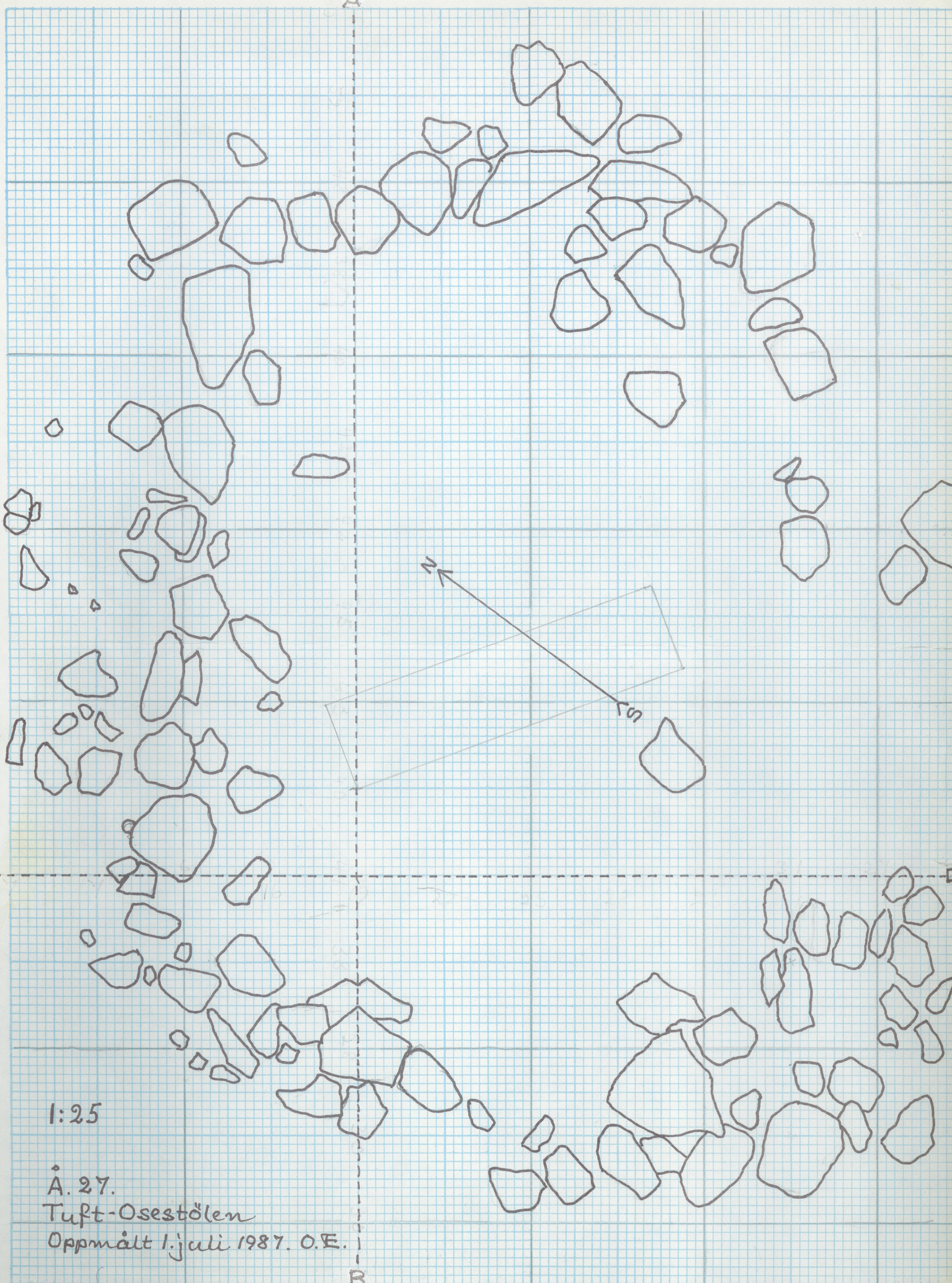


Sak			
Dok.nr.	Dato	Dokument (type, tittel)	Merknader



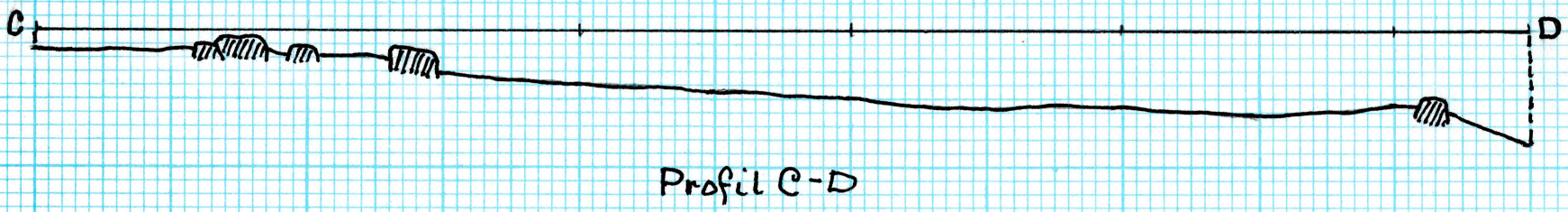
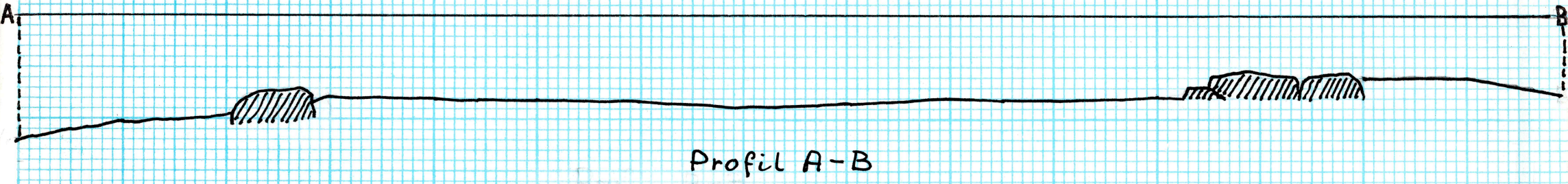
1:25

Å. 27.

Tuft-Osestölen

Oppmålt 1. juli 1987. O.E.

B



Å. 27.
Tuft-Osestølen
Oppmålt 1. juli 1987. O.E.

Merknad

til ØK-registnering F 74. 1384 B 22 R1.

På Osestølen ved Rødningen, kart BM 063 Ausand

Den nemnde utfylte gropa er no usynleg.

Tufta er stipla so pass at ein vanskeleg kan sjå nokon form. Berre nakne flatvorne steinar er vel restane av tufta.

Det som synet godt i dag er slaggen, i nokså store mengder - i ein skråning.

2 slagglumpar med raudbrendt leire er medtekore.

3. juli 1987

Ola Ellinggard.