

Kommune	Nr	H.o.h	M	k	Utm	Fornminnetype	
		.	711	blad			
N	1	890	1716	III	128-195	Kullgrop K 9320 E22 R01	
N	2a	300	1616	II	BT 062-5-4	Dyregrav	
N	2b	310	1616	II	BT 062-5-4	Dyregrav	
N	2c	330	1616	II	BT 062-5-4	Dyregrav	
N	2d	340	1616	II	BT 062-5-4	Dyregrav	
N	2e	340	1616	II	BT 062-5-4	Dyregrav	
N	2f	350	1616	II	BT 062-5-4	Dyregrav	
N	2g	350	1616	II	BT 062-5-4	Dyregrav	
N	2h	350	1616	II	BT 062-5-4	Dyregrav	
N	2i	360	1616	II	BT 062-5-4	Dyregrav	
N	2j	365	1616	II	BT 062-5-4	Dyregrav	
N	3	600	1616	II	BU 061-5-4	Dyregraver	
N	4	880	1615	I		092-978 Jernslagggforekomst	
N	5	820	1615	I		099-981 Groper	
N	6		1615	I	BT 062-5-4	Stensatt hull	
N	7	630	1616	II	BU 059-5-3	070-083 Jernslagggforekomst	
N	8	660	1616	II	BT 062-5-1	Groper	
N	9		1615	I	BT 062-5-1	951-968 Groper	
N	10		1615	I	BT 062-5-1	951-968 Grop	
N	11		1615	I	BT 062-5-1	951-968 Grop	
N	12	660	1615	I	BT 062-5-1	951-968 Grop	
N	13	750	1615	I	BT 062-5-1	951-968 Grop	
N	14	850	1615	I		035-063 Grop	
N	15	870	1615	I		027-060 Grop	
N	16	825	1615	I		039-062 Grop	
N	500	840	1716	III	BV 062	171-259 Jernslagggforekomst	9320 C22 R0
N	501	330	1616	II	BT 060-5-4	Jernvinneplass	9320 H20 R0
N	502a	785	1616	II	BT 059-5-1	987-116 Jernvinneplass	1089 E14 R1
N	502b	785	1616	II	BT 059-5-1	987-116 Jernvinneplass	1089 E14 R1

# Fornminner i Hallingdal

M 711-1716 III Nes  
128-195

Nes.....kommune,  
HALLINGDAL, Buskerud

9320 E22 R01

09°13', 60°36'

N1

Fornminnets art:

Kull-Grøp

beliggenhet: 3 Totals-elven  
Østsidan av Hallingdal - Vest for  
Krøstikk-elven  
Høyde over havet ca 290 m

Gårdsnr brnr

41 18

registrator: Svein Aasen 3532 Fla  
dato: 27-06-1987  
kontrollert: TB-N 26.08.1987.

Beskrivelse av fornminnet og nærmeste omgivelser: (evt fortsettelse på baksiden)

Litt øst og ned fra en fopp i blanding - skog vesentlig  
gran ligger en kullgrøp. Ruktangården Di. m. m. og  
m. dybde m. Prøvestikk viser kull, som skal  
leveres Tom Bloch - Nakkvind, 14.08.1987


J. M. utvilsomt at det kan være en jernvinnings-plass syd-  
vest for kullgrøpen i et område kaldt Reier-Lønningsen.

Tommerke BV 061 - se Sirkelen på kartet

til disposisjon for senere

Befart av TB-N ved ØK-reg. 1987. 9320 E22 R01.  
Ytterligere tre kullgrøper ble da oppdaget.

vt skisse/foto



1. Har fornminnet/stedet omkring noe spesielt navn?

Øst for kull-grøpen en myr kaldt Sungestfjell myre

2. Har fornminnet blitt omtalt i muntlig/nedskrevet tradisjon?

3. Hvem kan påvise stedet og evt gi nærmere opplysninger?

Svein Aasen - Sigurd og Ole Svein Sletaker  
3532 Fla 3550 Fla

Toemmarka Bl. 001



Skjegletjern  
833

Krossloken  
867

*Brotsetelva*

Brotsetelva

Brynhildstjern

Brotsetti  
834.6

# Fornminner i Hallingdal

kart:  
ØK  
M711

NES  
.....kommune,  
HALLINGDAL, Buskerud

felt  
N2h

fornminnets art:

UTM-koordinat ~~951768~~ 025-222  
beliggenhet: Gamåsvegen mot  
Gamåsberga  
høyde over havet: 350

Gårdens bene

46 1

registrator: Toril Thømt  
dato: Marit Rukke Tjøvaldsen  
kontrollert: Einar Hansrud  
TB-N 09.08.1988 august 1988

Fangstgrop (8)

beskrivelse av fornminnet og nærmeste omgivelser: (evt fortsettelse på baksiden)

lengde : 5,5 m - ØV

Bredde : 5,0 "

Djupde : 1,5 "

Oppmørte sider. Oppmura vegg mot sør

Retning til neste grop: NNW 360° - 35,5 m

til disposisjon for senere

evt skisse/foto

1. Har fornminnet/stedet omkring noe spesielt navn?

2. Har fornminnet blitt omtalt i muntlig/nedskrevet tradisjon?

Nei

3. Hvem kan påvise stedet og evt gi nærmere opplysninger?

Olav Solli

# Fornminner i Hallingdal

kart:  
ØK  
M711

NES  
.....kommune,  
HALLINGDAL, Buskerud

felt  
N2i

fornminnets art:

UTM-koordinat ~~951768~~ 025-223  
beliggenhet: Gamnåsvegen mot  
Gamnåsberga  
høyde over havet: 360

Gårdens bnr  
46 1

registrator: Toril Thømt  
dato: Marit Rukke Ingvaldsen  
kontrollert: Einar Hanssen  
TBN 09.08.1988 5. august 1988

Fangstgrop (9)

beskrivelse av fornminnet og nærmeste omgivelser: (evt. fortsættelse på baksiden)

til disposisjon for senere

Lengde: 4.0 m - NS

Breide: 3.7 "

Djupde: 1.6 "

Naturleg vegg i terrenget. Kan vera ein  
vold i sør.

Retning mot neste grop: NNW - 385° - 69 m

evt. skisse/foto

1. Har fornminnet/stedet omkring noe spesielt navn?

2. Har fornminnet blitt omtalt i muntlig/nedskrevet tradisjon?

Nei

3. Hvem kan påvise stedet og evt. gi nærmere opplysninger?

Olav Solli

# Fornminner i Hallingdal

Fornminnets art:

Fangstgrop (10)

kart:  
ØK  
M711

UTM-koordinat ~~24-223~~ 024-223

beliggenhet: Gamåsvegen mot  
Gamåsberga  
høyde over havet: 365

NES  
.....kommune,  
HALLINGDAL, Buskerud

felt

N 2j

Gårdens bene

46

1

registrator: Marit Juvvaldsen Rukke  
dato: Einar Hanserud  
kontrollert: 5. august 1988  
TB-N 09.08.1988

beskrivelse av fornminnet og nærmeste omgivelser: (evt fortsettelse på baksiden)

lengde : 60 m. - ØV


Breide : 4,4 "

Djúbde : 1,4 "

Oppna ligg naturleg i terrenget.  
Oppmúra sider.

til disposisjon for senere

evt skisse/foto



1. Har fornminnet/stedet omkring noe spesielt navn?

2. Har fornminnet blitt omtalt i muntlig/nedskrevet tradisjon?

Nei

3. Hvem kan påvise stedet og evt gi nærmere opplysninger?

Olav Solli

# Fornminner i Hallingdal

kart: B7 062/4  
 ØK 023-219  
 M711 ~~024-220~~  
 UTM-koordinat ~~951368~~

NES  
 ...kommune,  
 HALLINGDAL, Buskerud

felt  
 N 2a

fornminnets art:

Fangstgrop (1)

beliggenhet: Gamåsvegen,  
 Mot Gamåsberga  
 høyde over havet: 300

Gårdens brnr  
 47 3

registrator: Marné Rukke Ingvaldsen  
 dato: Einar Hansrud  
 kontrollert: 5. august 1988  
 TB-N 09.08.1988

beskrivelse av fornminnet og nærmeste omgivelser: (evt fortsettelse på baksiden)

til disposisjon for senere

Utgangspunkt: 230 m fra nordkanten  
 av brønnen målt langs (nordsida av veien)  
 Fangstgrop 1 32 m på dette målepunktet  
 NO-1058°

Lengde: 6,2 m NV-50 139°


- Breide: 5,2 "

Djupde: 1,6 "

Oppmuntt vegg på nordsida (mot sør)  
 Firkanta i botnen

Retning mot neste grop NO-058° - 44 m.

evt skisse/foto



1. Har fornminnet/stedet omkring noe spesielt navn?

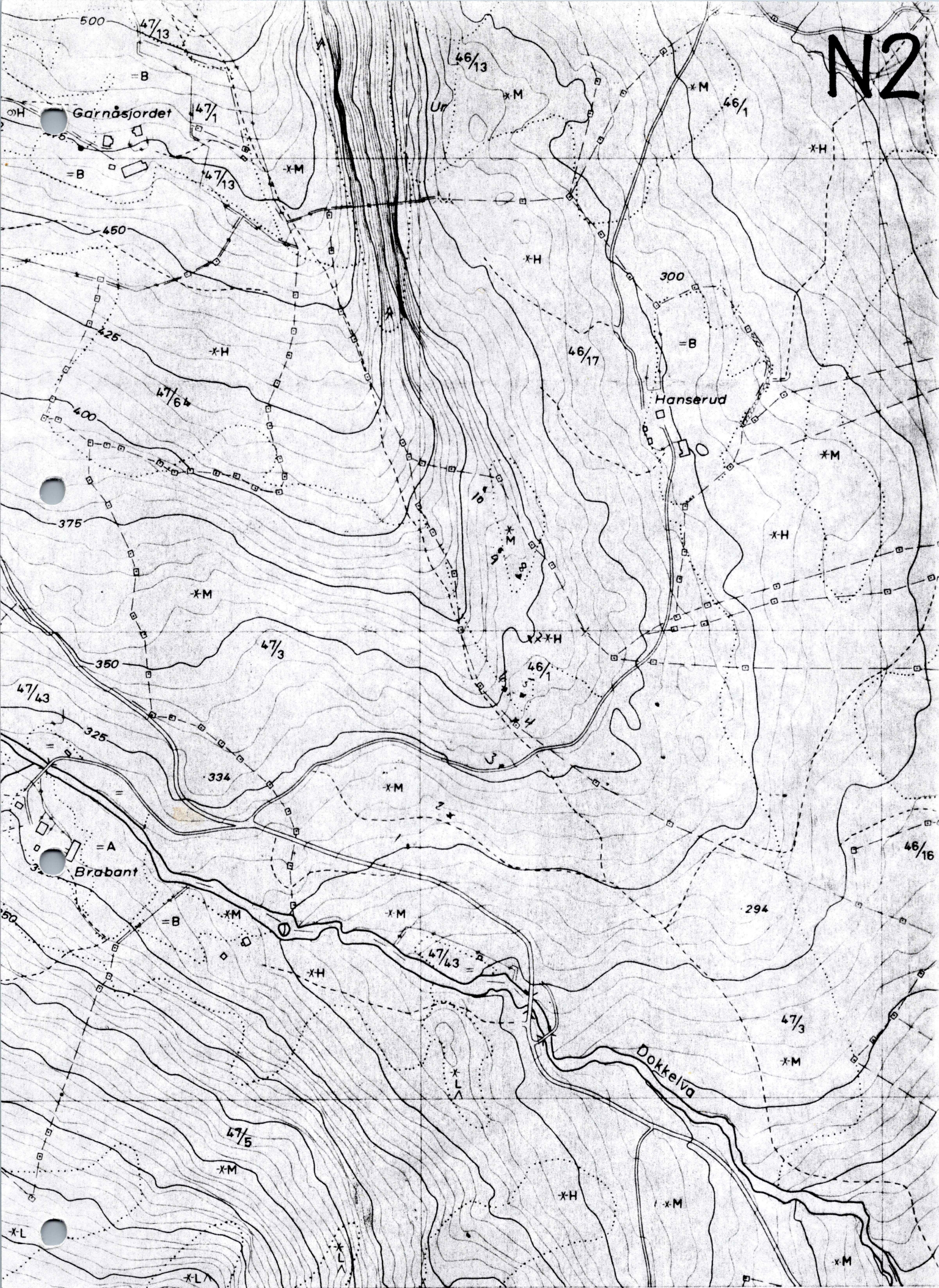
2. Har fornminnet blitt omtalt i muntlig/nedskrevet tradisjon?

Nei

3. Hvem kan påvise stedet og evt gi nærmere opplysninger?

Olav Solli

N2



502

M = 1:5000

BT 062/4

△ △ Trekantpunkt NGO, andre

== 2 == Riksveg

□ □ Bebyggelse, ruin el grunnmur stiple

Fulkeveie (med buss)

Kraftledning (masttrubel)



# Fornminner i Hallingdal

kart:

ØK

M711 1616 II 024220

UTM-koordinat ~~951368~~

beliggenhet: *Garnsvøyen mot  
Garnisberga*

høyde over havet: 310

NES  
.....kommune,  
HALLINGDAL, Buskerud

09° 02'

60° 38'

felt

N 2b

Fornminnets art:

*Fangstgrop (2)*

Gårdens bene

*47*

*3*

registrator: *Mart Rikhe Tryvaldsen*  
dato: *Einar Hansrud*  
*5. august 1988*  
kontrollert:  
TB-N 09.08.1988

Beskrivelse av fornminnet og nærmeste omgivelser: (evt fortsettelse på baksiden)

*Lengde : 6 m NV-50*

*Bredde : 4.2*

*Djupde : 1.6*


*Oppbygd voll på nordsida*

*13.5 m fra midten av gropa til steg <sup>vest</sup> ~~sør~~over*

*Retning mot neste grop : 60° NO-78 m*

til disposisjon for senere

evt skisse/foto



1. Har fornminnet/stedet omkring noe spesielt navn?

2. Har fornminnet blitt omtalt i muntlig/nedskrevet tradisjon?

*Nei*

3. Hvem kan påvise stedet og evt gi nærmere opplysninger?

*Olav Tolle*

# Fornminner i Hallingdal

kart: ØK 025-220  
M711

fornminnets art:  
Fangstgrop (3)

UTM-koordinat ~~51368~~  
beliggenhet: Gamåsvegen mot  
Gamåsberga  
høyde over havet: 330

Gårdens bnr  
47 3


registrator: Marius Rukke Fryvoldsen  
dato: Einar Hauveind  
kontrollert: 5. august 1988  
TB-N 09.08.1988

Beskrivelse av fornminnet og nærmeste omgivelser: (evt fortsettelse på baksiden)

Gropa er attefylt ved vejarbeid.  
Ligg i nordkanten av veien.  
  
Retning til neste grop NNO - 30°  
55 m

til disposisjon for senere

evt skisse/foto



1. Har fornminnet/stedet omkring noe spesielt navn?

2. Har fornminnet blitt omtalt i muntlig/nedskrevet tradisjon?

Nei

3. Hvem kan påvise stedet og evt gi nærmere opplysninger?

Olav Solli

# Fornminner i Hallingdal

Fornminnets art:

Fangstgrop (4)

kart:

ØK

M711

UTM-koordinat ~~951988~~ 025-221

beliggenhet: Garmisvegen mot Garmisberga

høyde over havet: 340

NES  
.....kommune,  
HALLINGDAL, Buskerud

felt

N2d

Gårdens brnr

46

1

registrator: Marit Rukke Tynvaldsen

dato: Einar Hansrud

kontrollert: 5. august 1988

TB-N 09.08.1988

Beskrivelse av forminnet og nærmeste omgivelser: (evt fortsettelse på baksiden)

Gropa er delvis attefylt

lengde : 4 m - ØV

Bredde : 3,10 "


Djupde : -

Ligg rett nord for veg

Retning til neste grop: { Rett N - 29 m.  
10°

til disposisjon for senere

evt skisse/foto



1. Har forminnet/stedet omkring noe spesielt navn?

2. Har forminnet blitt omtalt i muntlig/nedskrevet tradisjon?

Nei

3. Hvem kan påvise stedet og evt gi nærmere opplysninger?

Olav Solli

# Fornminner i Hallingdal

Fornminnets art:

Fangstgrop (5)

kart:  
ØK  
M711

UTM-koordinat ~~951968~~ 025-221

beliggenhet: Garnåsvegen mot  
Garnåstølga  
høyde over havet: 340

NES  
.....kommune,  
HALLINGDAL, Buskerud

felt  
N 2e

Gårdens bene  
46 1

registrator: Månt Rukke Tryvoldsen  
dato: Einar Hansrud  
kontrollert: 5. august 1988  
TBN 09-08.1988

beskrivelse av fornminnet og næreste omgivelser: (evt fortsettelse på baksiden)

lengde : 4 m - ØV

Breide : 3.5 "


Djupde : 1.4 "

Kvadratisk form i botnen. Målt 1.8 m x 1.8  
Ligg naturlig i terrenget. Ingen vollar.

Retning neste grop : 150° - 18.5 m

til disposisjon for senere

evt skisse/foto



1. Har fornminnet/stedet omkring noe spesielt navn?

2. Har fornminnet blitt omtalt i muntlig/nedskrevet tradisjon?

Nei

3. Hvem kan påvise stedet og evt gi nærmere opplysninger?

Olav Follvi

# Fornminner i Hallingdal

kart:  
ØK  
M711

NES  
.....kommune,  
HALLINGDAL, Buskerud

felt  
N 2f

fornminnets art:

Fangstgrop (6)

UTM-koordinat ~~951368~~ 025-221  
beliggenhet: Garmåsvegen mot  
Garmåsberga  
høyde over havet: 350

Gårdens bnr

46 1

registrator: Man A Rukke Tryvoldsen  
dato: Einar Hansrud  
kontrollert: 5. august 1988  
TB-N 09.08.1988

Beskrivelse av fornminnet og nærmeste omgivelser: (evt fortsettelse på baksiden)

til disposisjon for senere

Lengde : 4,50 m ØV


Bredde : 3,40 "

Djupde : 1,0 "

Oppbygd voll mot sør. Noko atterast

Retning, til neste grop : NNØ - 32° - 61,2 m

evt skisse/foto



1. Har fornminnet/stedet omkring noe spesielt navn?

2. Har fornminnet blitt omtalt i muntlig/nedskrevet tradisjon?

Nei

3. Hven kan påvise stedet og evt gi nærmere opplysninger?

Olav Gølli

# Fornminner i Hallingdal

fornminnets art:  
*Fangstgrop (7)*

kart: ØK M711  
UTM-koordinat ~~951768~~ 025-222  
beliggenhet: *Garnasvegen mot Garnisberga*  
høyde over havet: 350

Gårdens bene 46 1

registrator: *Mart Rukke Tryvoldsen*  
dato: *Einar Hansrud*  
kontrollert: *5. august 1988*  
TB-N 09.08.1988

beskrivelse av fornminnet og nærmeste omgivelser: (evt fortsettelse på baksiden)


til disposisjon for senere

*Lengde : 4,70 m - ØV*  
*Bredde : 4,50 "*  
*Djupde : 1,30 "*

*Ligg naturlig i terrenget. Verkar rektangulær.*  
*Gropa ligg på ein høg*

*Retning mot neste grop NS 392° 68,7 m*

evt skisse/foto



- 1. Har fornminnet/stedet omkring noe spesielt navn?
- 2. Har fornminnet blitt omtalt i muntlig/nedskrevet tradisjon?  
*Nei*
- 3. Hvem kan påvise stedet og evt gi nærmere opplysninger?  
*Olav Follie*

# Fornminner i Hallingdal

fornminnets art:

Fangstropel

kart:

ØK BU 061-5-4

M711

UTM-koordinat ~~951968~~

beliggenhet: Trarråne

høyde over havet: c. 600

Nes.....kommune,  
HALLINGDAL, Buskerud

felt

N3

Gårdens bene

registrator: Halvor og Finn Tore Lindahl

dato: Sommer 1988

kontrollert:

beskrivelse av fornminnet og nærmeste omgivelser: (evt fortsettelse på baksiden)

til disposisjon for senere

1. Lengst vest d. 165 / diam. 230 x 370 nedgravet vest naturlig side

2. Delvis i jernfyllt diam. 160 x 230

3. d. 180 / diam. 380 x 350. To sider synlig - muntl

4. d. 140 / diam. 250 x 280. Mer synlig alle sider. Overkant stein = 2 m.

5. delvis i jern d. 55 // diam. 215 x 275

Avst. 1-2: 20 m / 2-3: 16 m / 3-4: 7,7 m / 4-5: 9 m.

ca. 20 m fra Trarråne, høydeforskjell ca. 4 m

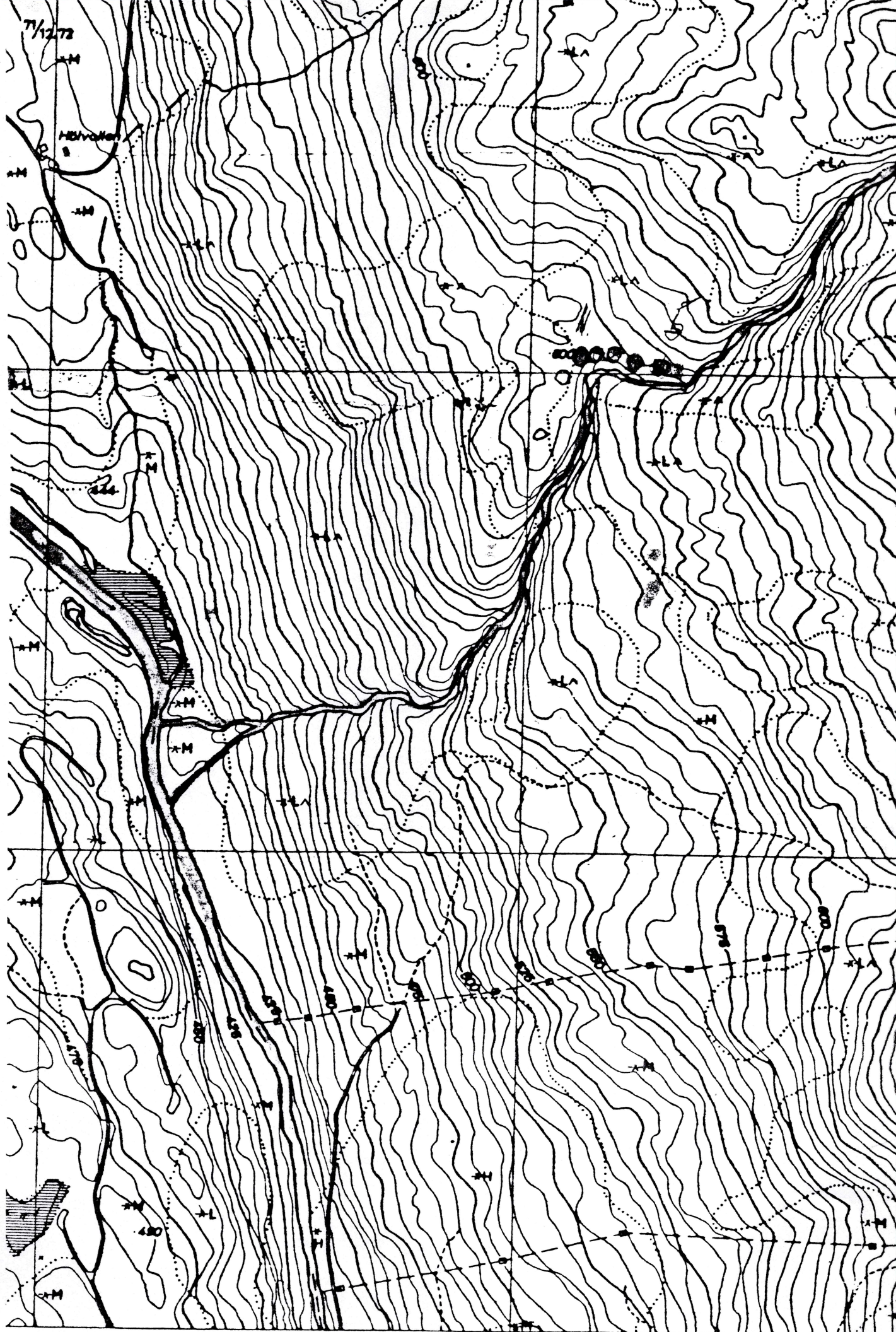
evt skisse/foto

1. Har fornminnet/stedet omkring noe spesielt navn?

2. Har fornminnet blitt omtalt i muntlig/nedskrevet tradisjon?

3. Hvem kan påvise stedet og evt gi nærmere opplysninger?

Halvor og Finn Tore Lindahl



7/12/72

HOLYWOOD

(TOEN): N13

BIN 011-5-4

510



NES  
Buskerud

N3

Fangstgsooper

BU 061-5-4

1616 II

Mottatt av Halvor Lindahl,

Nesbyen, 04.06.1988.

600 moh

UTM-koordinat 100176



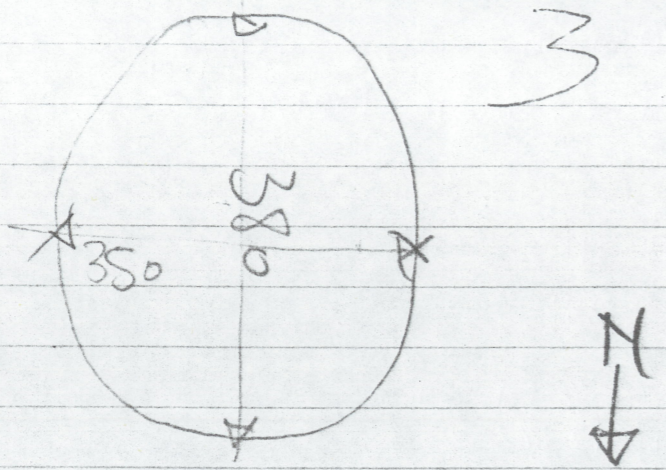
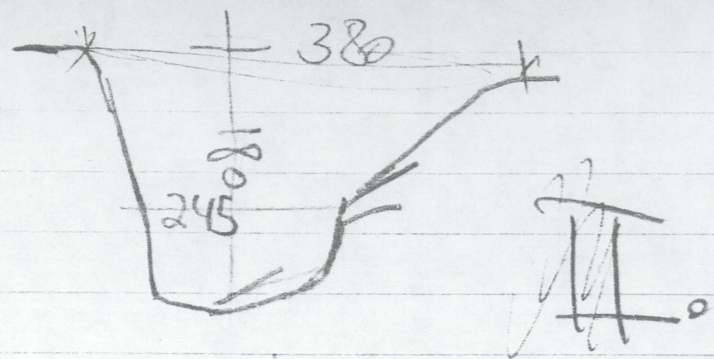
09° 11'

60° 35'

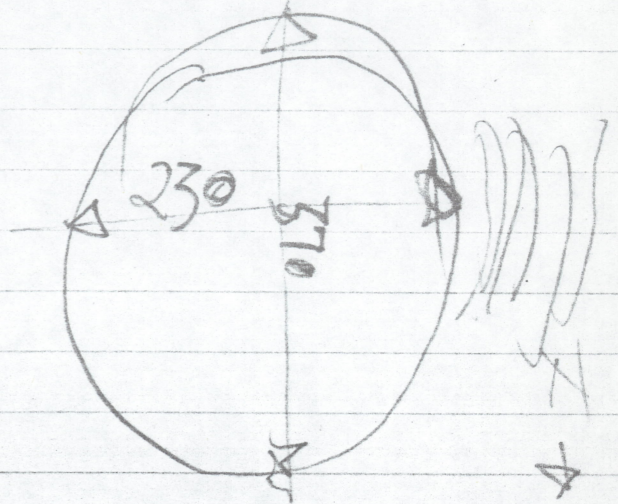
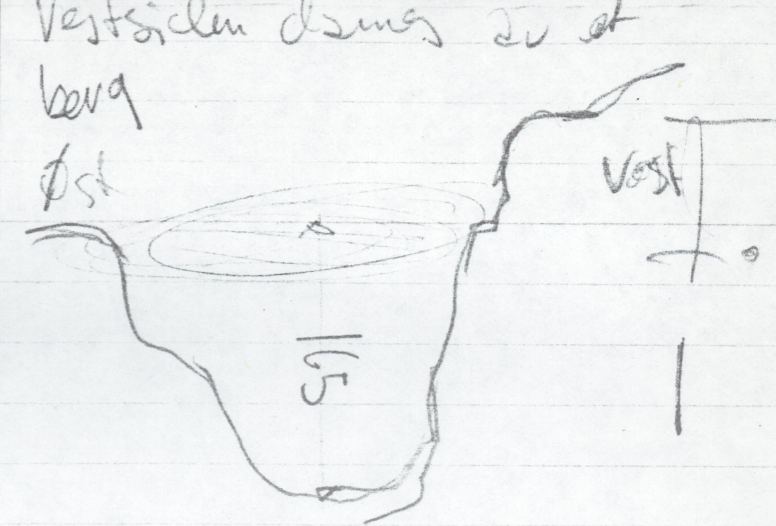
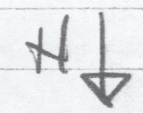
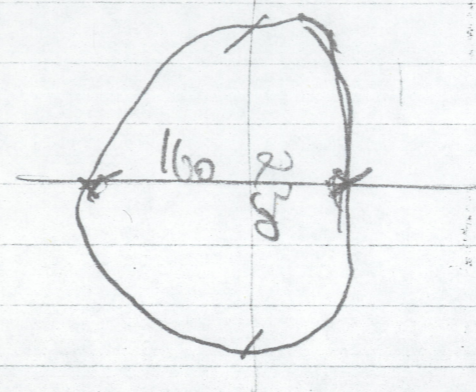
Arnegård øvre

71/12,72



Veggen er urent / sypulig på to sider.




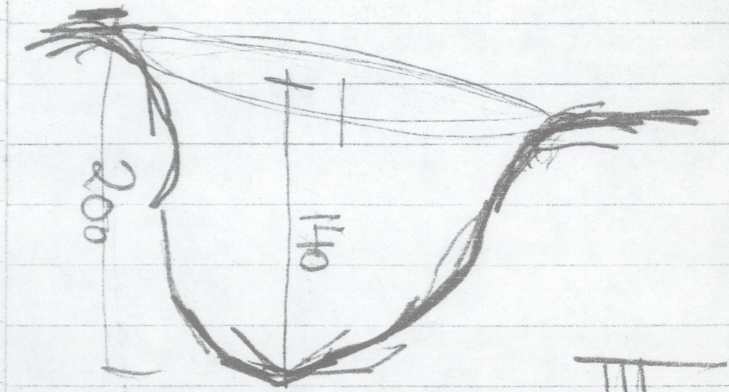
2



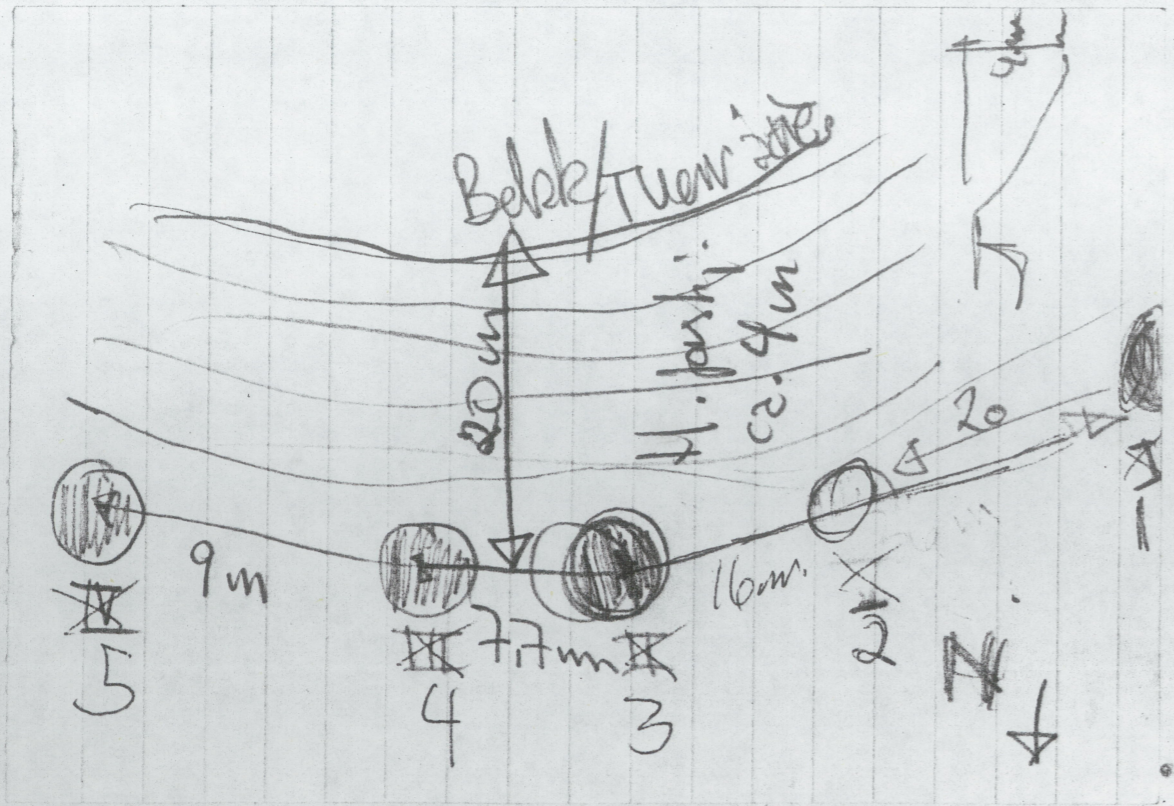
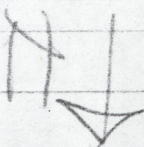
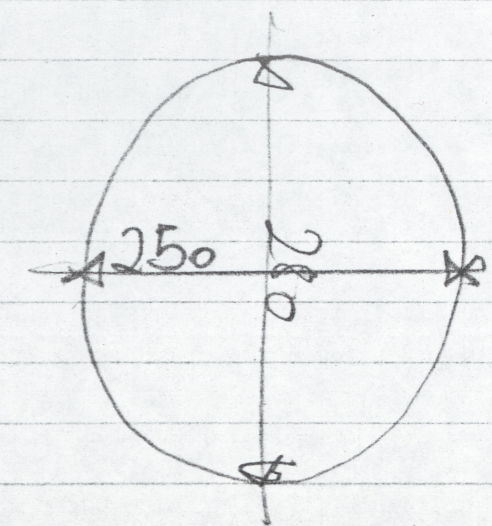
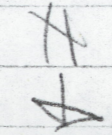
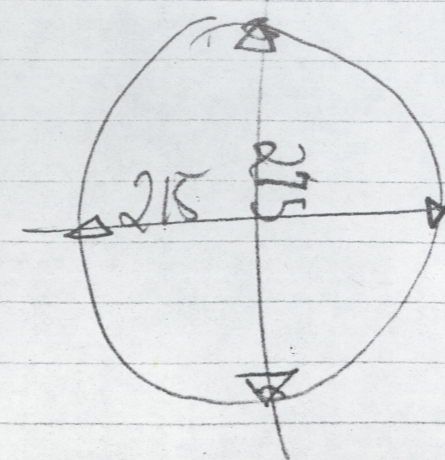
Her synes i alle sider.



5



7





(TOEN): N3 BU 061-5-4 510 511

† Elveforbygning, tunnel  
 † Forminne  
 A Lettbrukt dyrke jord  
 + Plantemark for skog  
 Merker i rammekanten for UTM rutenett.

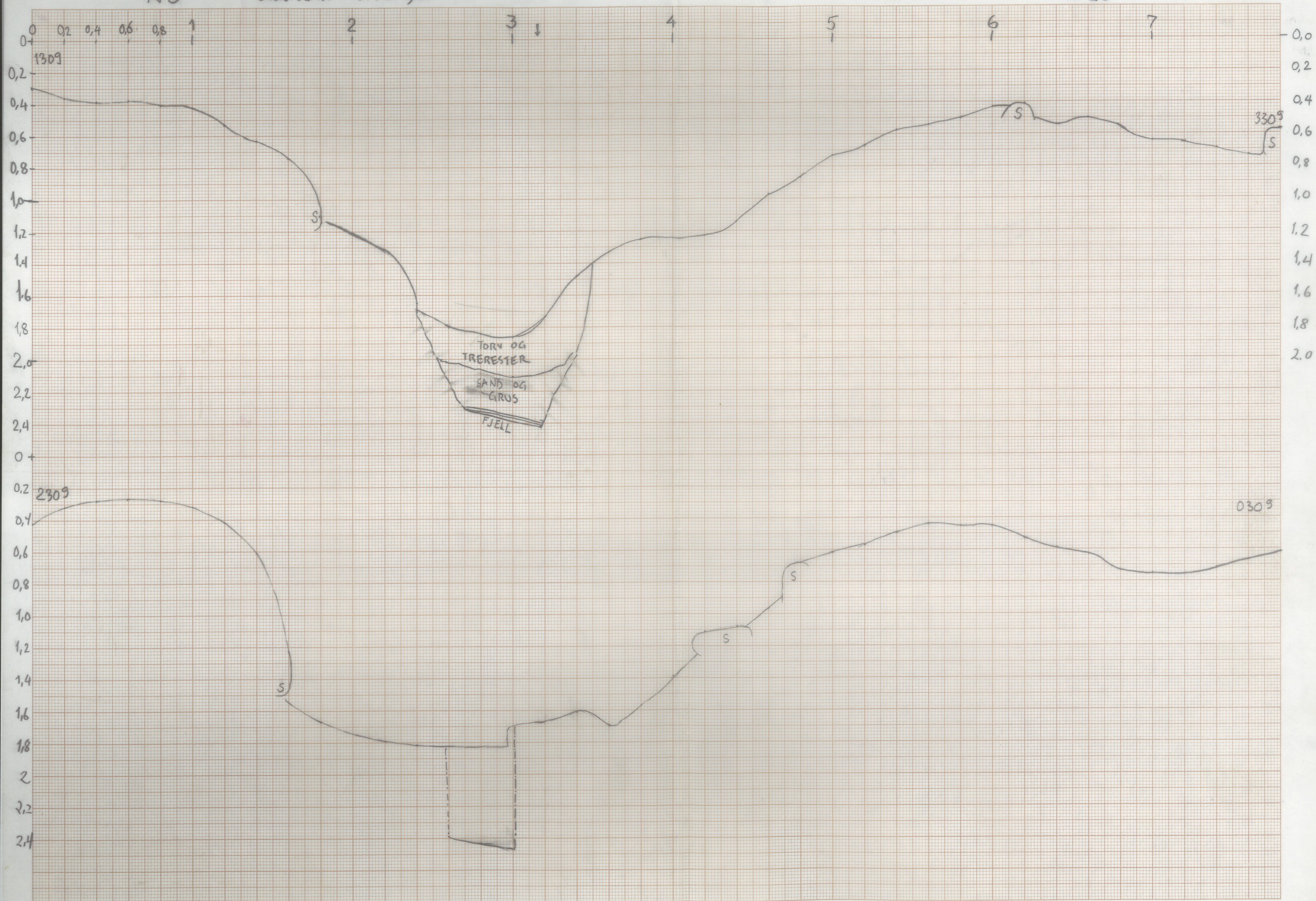
BU061-5-1	BU061-5-2
-----------	-----------

N3

Undersøkt 10.08.1988

M1:20

A.S. TORRØPPI



1309

2309

3309

0309

S

S

S

S

S

S

TORV OG  
TRERESTER

SAND OG  
GRUS

FJELL

# Fornminner i Hallingdal

M 715-Rødberg 1615 I  
092 - 978

Nes.....kommune,  
HALLINGDAL, Buskerud

N4

fornminnets art:

beliggenhet:

Gårdsnr    brnr

registrator: Svein Håsen  
dato: 30-06-1989  
kontrollert:

Slaggearekonst

Sori-Bühovd  
H.o.h. 880m

beskrivelse av fornminnet og nærmeste omgivelser: (evt fortsettelse på baksiden)

til disposisjon for senere

Søfenergen går gjennom Slaggekängen  
På Vest og Nord Siden av regent er det myr  
Vesentlig granskog med litt furu i området

evt skisse/foto

1. Har fornminnet/stedet omkring noe spesielt navn?

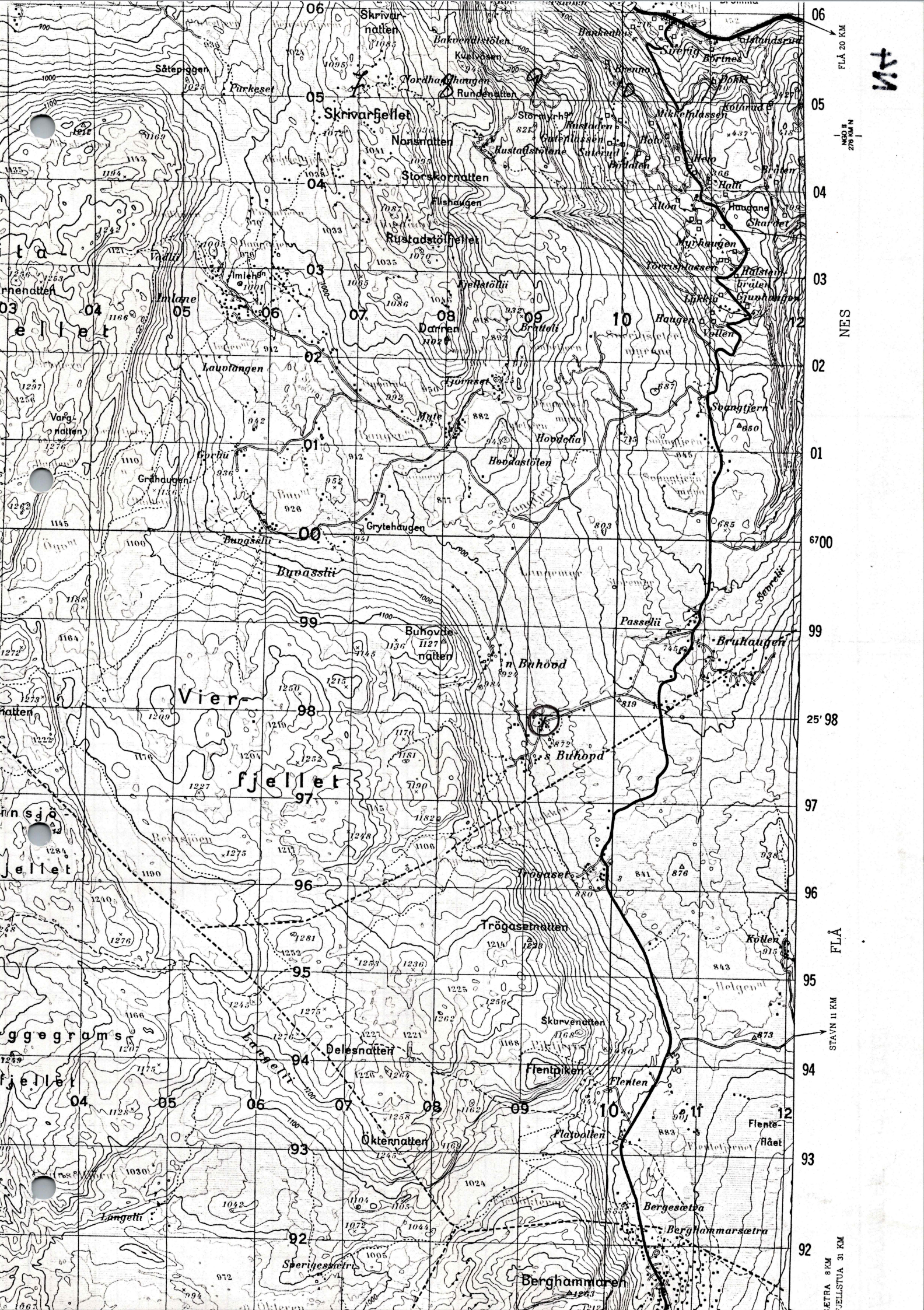
Myra Vest og Nord Kaldes Sindermyre

2. Har fornminnet blitt omtalt i muntlig/nedskrevet tradisjon?

3. Hvem kan påvise stedet og evt gi nærmere opplysninger?

Einan Sevre, og Svein Håsen begge 3532 Fla°

067/50 228



FLÅ 20 KM  
NES  
FLÅ  
STAVN 11 KM  
LETRA 8 KM

M

Vierfjellet

Berghammlaren

Skrivarfjellet

telet

ellet

nsjø  
fjellet

ggøgrams  
fjellet

Langelli

Skrivar  
natten

Nonsnatten

Storskornatten

Darren

Mule

Buhovde  
natten

Trøgaset  
natten

Delesnatten

Okternatten

Spergessnatten

Bakovenattølen

Rundenatten

Rustadstøfjella

Kjellatølli

Hovdøla

Hovdøstølen

Trøgaset

Skurvenatten

Flentøken

Bergsetna

Bakkehus

Stormyrhø

Rustadstøfjella

Brudøli

Hovdøla

Passøli

Trøgaset

Flentøken

Flentøken

Bergsetna

Bakkehus

Stormyrhø

Rustadstøfjella

Brudøli

Hovdøla

Passøli

Trøgaset

Skurvenatten

Flentøken

Bergsetna

Bakkehus

Stormyrhø

Rustadstøfjella

Brudøli

Hovdøla

Passøli

Trøgaset

Skurvenatten

Flentøken

Bergsetna

FLÅ 20 KM

NES

FLÅ

STAVN 11 KM

LETRA 8 KM

JELSTUA 31 KM

Fornminner i Hallingdal

M 711 - Rødberg 1615 I  
099 - 981

NIS  
.....kommune,  
HALLINGDAL, Buskerud

N5

fornminnets art:

2 Grøper

beliggenhet:

Sørø Bøhøvd  
H.o.h. 820m

Gårdens brnr

registrator: Svein Aasen  
dato: 30-06-1989  
kontrollert:

Beskrivelse av fornminnet og nærmeste omgivelser: (evt fortsettelse på baksiden)

til disposisjon for senere

Beliggende mellom en gammel Seterstige  
og en bekk (Vårdingsbekken) på høyre  
side av bilvegen.  
På en morenepygg, skråner bekk ned mot  
bekken, ligger 2 grøper (Kullgrøp/Dyregrøp)  
Granskog

evt skisse/foto

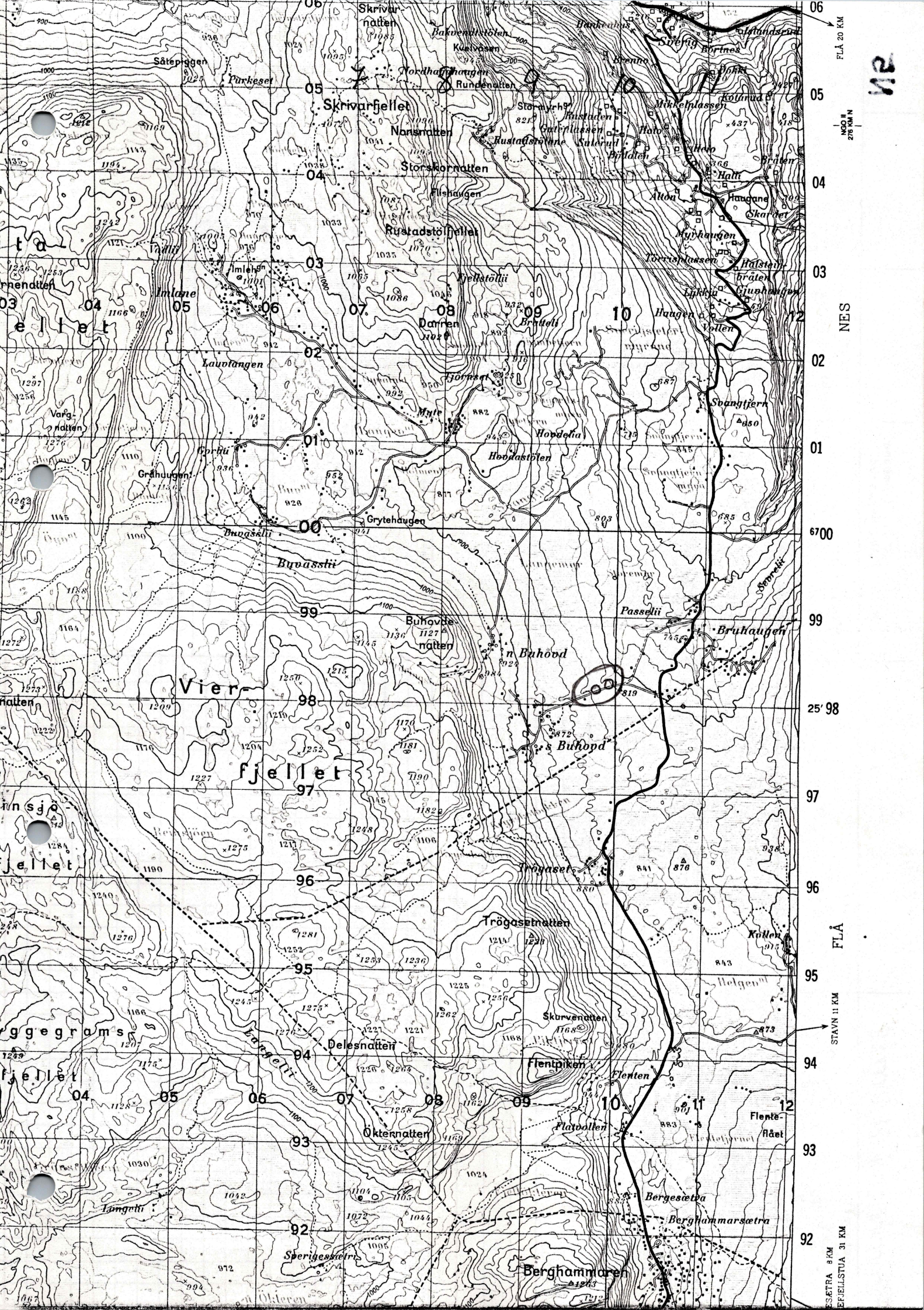
1. Har fornminnet/stedet omkring noe spesielt navn?

Sørø Bøhøvd Seterområde

2. Har fornminnet blitt omtalt i muntlig/nedskrevet tradisjon?

3. Hvem kan påvise stedet og evt gi nærmere opplysninger?

Binar Sevre og Svein Aasen, begge 3532 Flå  
067/ 50 228



FLÅ 20 KM

NEO II 276 NM N

NES

6700

99

25 98

97

96

FLÅ

STAVN 11 KM

94

93

92

ESSETRA 9 KM  
REFJELLSTUA 31 KM

12



# Fornminner i Hallingdal

Kart: BT 062 - 4

ØK  
M711

UTM-koordinat ~~951963~~

beliggenhet:  
Rand øren for dyregroper  
N 2

høyde over havet:

...Nes.....kommune,  
HALLINGDAL, Buskerud

felt

U 6

fornminnets art:

Stensatt hull

Gårdens bene

47 68

registrator: Tonil Thømt

dato: 23/10/96

kontrollert:

beskrivelse av fornminnet og næraste omgivelser: (evt fortsettelse på baksiden)

Lite, stensatt hull, rektangulært. Usikker  
dybde fordi en del sten o. a. har lagt seg  
i bunnen. Like ved sti / eiendomsgrænse.  
Mål: a. 60 x 50

til disposisjon for senere

evt skisse/foto

1. Har fornminnet/stedet omkring noe spesielt navn?

2. Har fornminnet blitt omtalt i muntlig/nedskrevet tradisjon?

3. Hvem kan påvise stedet og evt gi nærmere opplysninger?

Tonil Thømt

Fornminner i Hallingdal

kart: BU 059-5-3  
 ØK 1616 II  
 M711 070-083

Nes  
 .....kommune,  
 HALLINGDAL, Buskerud

60° 30' felt 7  
 09° 06' N

fornminnets art:

Jernvinneplass

UTM-koordinat ~~981368~~

beliggenhet:

høyde over havet: 630 m

Gårdens brnr  
 55 40  
 07

registrator: O. Trajekon  
 dato:  
 kontrollert:

beskrivelse av fornminnet og nærmeste omgivelser: (evt fortsettelse på baksiden)

Slaggblokker gravet opp under rydding  
 av jord.


til disposisjon for senere

Slaggblokk innsamlet av TB-N 1989.

Amatorarkeologisk dybderegistrering av  
 "sirkumferensen" NØ for fornminnet er  
 avtalt med Torill Thømt.

Slaggblokken undersøkt av Espelund  
 ved NTH og returnert 1/2 del UO 1990,  
 ifr. brev 28.6.1990. Totalvekt 51,5 kg.  
 Trekullprøve fra slaggblokken vedartsbestemt til furu  
 av Aud Simonsen 15.11.1993.

evt skisse/foto

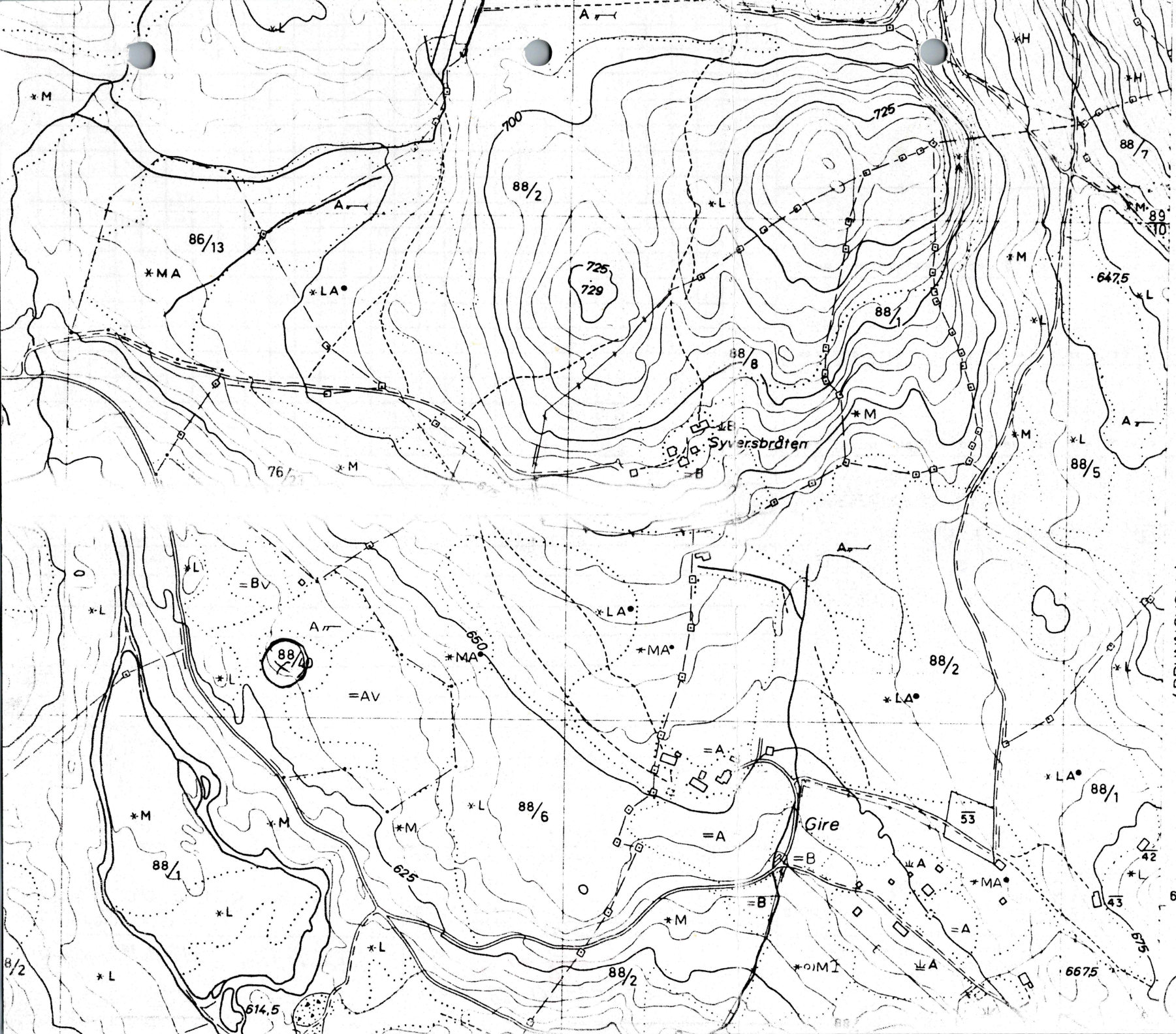


1. Har fornminnet/stedet omkring noe spesielt navn?

2. Har fornminnet blitt omtalt i muntlig/nedskrevet tradisjon?

3. Hvem kan påvise stedet og evt gi nærmere opplysninger?

Hakon Nordmark, Simonsen  
 Hal Trajekon, etc.



(BRUNNSVOLL)

Oppgravde  
Slaggklumper

Grümeier  
Halvor Nordhagen  
6708 Bromann  
3540 Nilsdal

(44 067-70 220)



(BRUNNSVOLL)

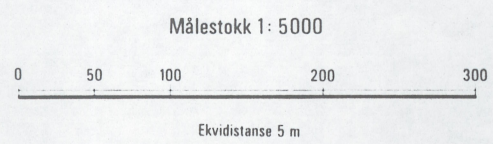
*Oppgravde  
Slaggklumper*

*Grünmeier  
Halvor Nordhagen  
6708 Bromana  
3540 Nesbyen  
(44 067-72 339)*

507

X 278 400  
Y 41 600

- Klopp
- Busslomme, moteplass
- Vegbom
- Lita ferje
- Kjørbart vad
- Kraftoverføring, posisjonsbestemte master
- Kraftoverføring uten posisjonsbestemte master
- Transformator i stolpe
- Transformatorstasjon
- Antennemast
- Telefonlinje, posisjonsbestemte stolper
- Telefonlinje uten posisjonsbestemte stolper



Merker i rammekanten for UTM-rutenett; Sonebelte 32 V.  
Grensene på kartet er ikke rettsgyldige.  
Forrninner: Registrert

BT 059-5-2	BU 059-5-1	BU 059-5-2
BT 059-5-4	BU 059-5-3	BU 059-5-4
BT 058-5-2	BU 058-5-1	BU 058-5-2

NES BUSKERLID

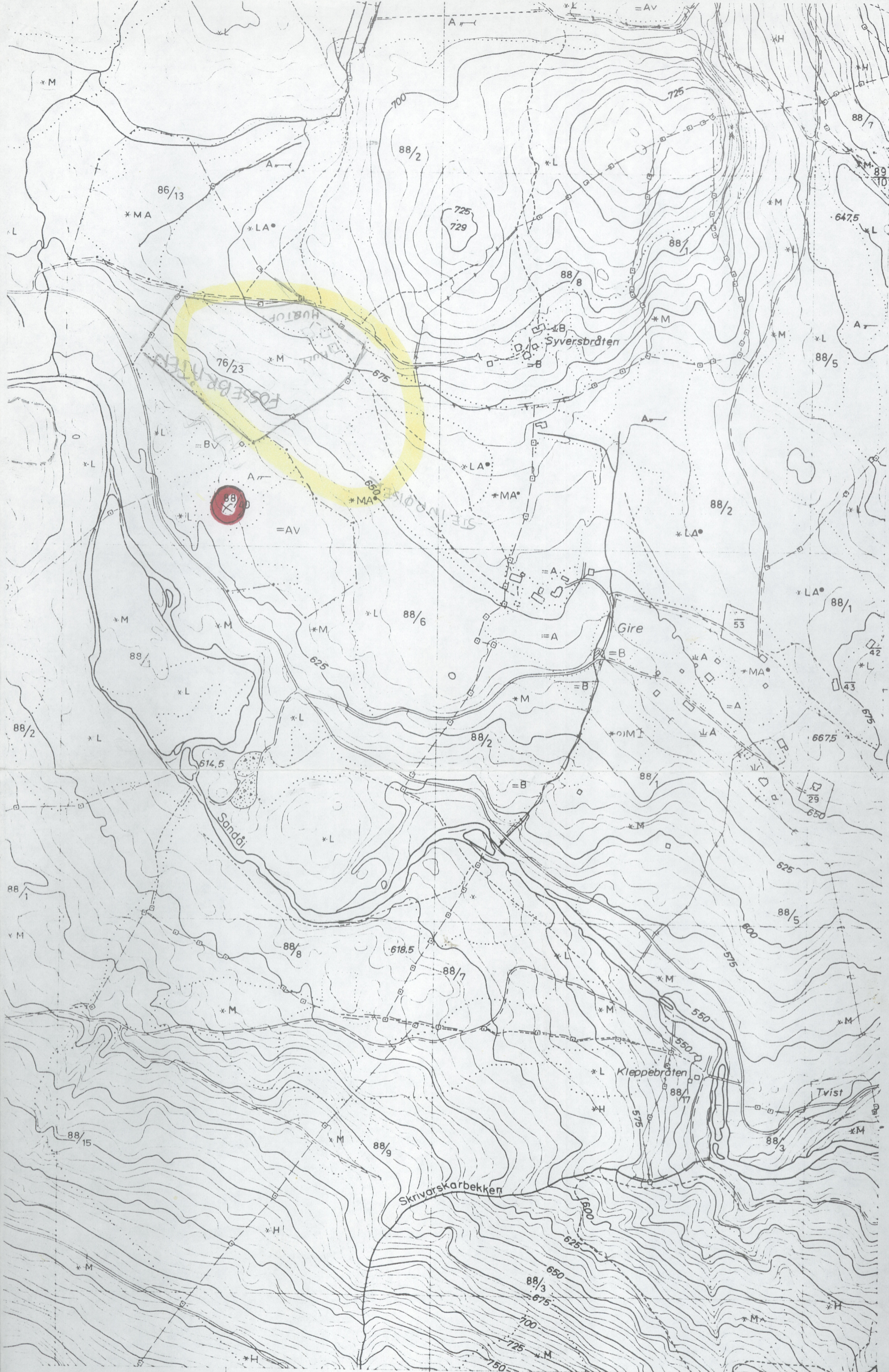
N7

= kullgroper ?

O=N7  
Oppgravde  
slagglumper

Grümeier  
Halvor Nordragn  
6708 Bromma  
3540 Nesbyen  
(44 067-72 339)

N7



507

X 278 400  
Y 41 600

Målestokk 1: 5000

0 50 100 200 300

Ekvidistans 5 m

Merker i rammekanten for UTM rutenett; Sonebelte 32 V.  
Grensene på kartet er ikke rettsgyldige.

BT 059-5-2	BU 059-5-1	BU 059-5-2
BT 059-5-4	BU 059-5-3	BU 059-5-4
BT 058-5-2	BU 058-5-1	BU 058-5-2

- Klopp
- Busslomme, moteplass
- Vegbom
- Lita ferje
- Kjørbart vad
- Kraftoverføring, posisjonsbestemte master
- Kraftoverføring uten posisjonsbestemte master
- Transformator i stolpe
- Transformatorstasjon
- Antennemast
- Telefonlinje, posisjonsbestemte stolper

TM

Opprinnelig liggende under Povend.

En datter der fikk en del av skogen som de brøt opp til gård.

Eier Knut Smedsgaard

En del av de opprinnelige grenser  
har gått med i nybrottet til Helvor

Nordhagen  
ca. 17 mil



TM=0

TM

# Forninner i Hallingdal

kart: BT 062-5-1  
 ØK  
 M711  
 UTM-koordinat ~~954768~~  
 beliggenhet:  
 høyde over havet: c. 660

forninnets art:

Groper

NES  
 .....kommune,  
 HALLINGDAL, Buskerud

felt  
 N8

Gårdens bnr  
 47 13,63

registrator: Tonill Thømt  
 dato:  
 kontrollert:


Beskrivelse av forninnet og nærmeste omgivelser: (evt forsettelse på baksiden)

- Beliggende langs skogsvei i ~~nord~~-~~vest~~ retning
- 1: i skog <sup>nord</sup> for vei: d: 5,40 / dybde: 1,20
  - 2: S.V. for ① delvis ødelagt av vei: d: 3,20 / dybde c. 1,00
  - 3: N. for ②: d: 3,30 x 2,90 / dybde: c. 0,50 SØF side av vei
  - 4: N. for ③, S side av vei: d: 4,20 / dybde 1,20. Oppbygget kant i vest. Lengde  $\phi$  - N.
  - 5: SØF for hovedlinje mellom ② og ③: d: 5,10 / dybde: 1,70
  - 6: n.V. for ⑤: d: 4,00 / dybde: 0,70

Tett skogrøst gjør det vanskelig å bedømme avstand  
 avstand kan variere 30 / 50 m.

Kande vore lengre opp - ved K-merket?

evt skisse/foto



til disposisjon for senere

1. Har forninnet/stedet omkring noe spesielt navn?

2. Har forninnet blitt omtalt i muntlig/nedskrevet tradisjon?

3. Hvem kan påvise stedet og evt gi nærmere opplysninger?

Tonill Thømt

# Fornminner i Hallingdal

Kart: BT-62-5-1

ØK

M711

UTM-koordinat 951968

beliggenhet:

Garnås

høyde over havet:

Fornminnets art:

Grøper

Nes  
.....kommune,  
HALLINGDAL, Buskerud

telt

N9

Gårdens bene

registrator: Tonill Thømt

dato: 5/11-89

kontrollert:

Beskrivelse av fornminnet og nærmeste omgivelser: (evt fortsettelse på baksiden)

til disposisjon for senere

Sør for høgstflak. Like sør for Flatdalsveien  
På nordsiden av veien sli merket til Nedre Stølen


2: sør i høgstfjell - øst for køie. D: 3,60 / dybde: 1,30. Oppbygget

3: sør-øst - ca. 50m (?) d: 2,75 / dybde: 1,23

5: nord-vest ca. 20 m. : d: c. 3m / dybde: c. 1. m. Sammenrast

4: nord-vest ca. 30 m: d: c. 4m / dybde: c. 1.70

evt skisse/foto



1. Har fornminnet/stedet omkring noe spesielt navn?

2. Har fornminnet blitt omtalt i muntlig/nedskrevet tradisjon?

3. Hvem kan påvise stedet og evt gi nærmere opplysninger?

Tonill Thømt



# Fornminner i Hallingdal

kart:

ØK

N711

UTM-koordinat 951968

beliggenhet:

høyde over havet:

Nes  
.....kommune,  
HALLINGDAL, Buskerud

felt

N10

Fornminnets art:

Grøp

Gårdens bnr:

registrator: Tonill Thømt

dato: 5/11-89

kontrollert:

Beskrivelse av fornminnet og nærmeste omgivelser: (evt fortsettelse på baksiden)

Rektangulær, stansatt grøp. Nord for

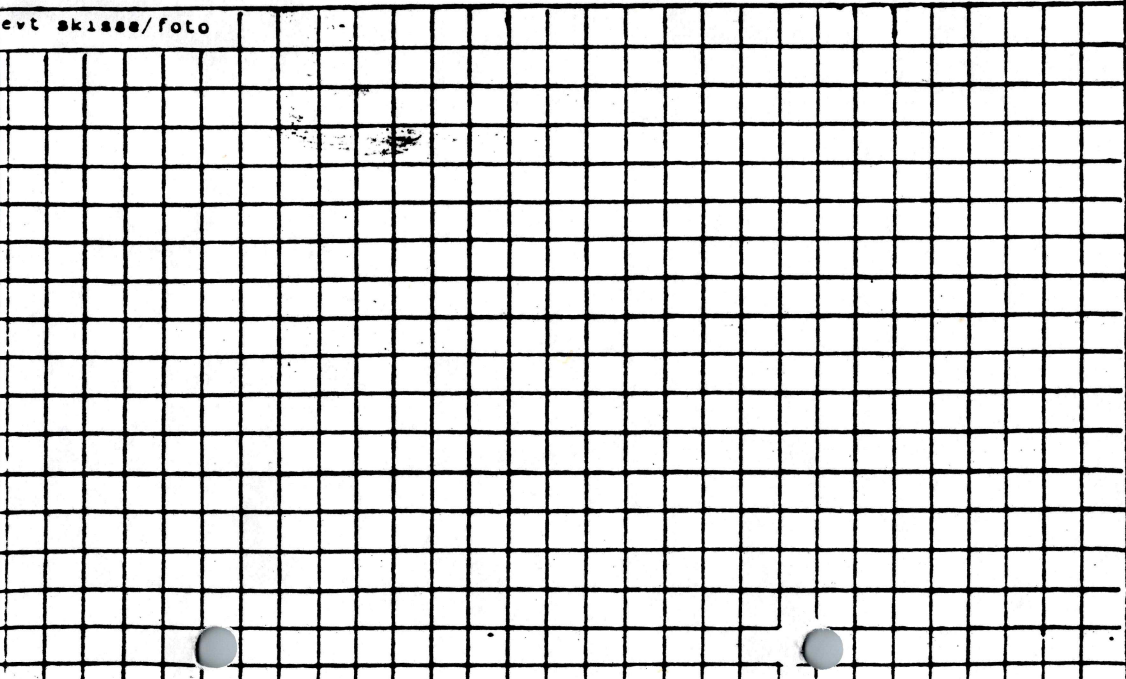
Hauseidrud

l: 1.50 / br: 0.90 / d: 0.50 / 0.55

lengderetning: nordøst - sydvest ca. 40 gr.

til disposisjon for senere

evt skisse/foto



1. Har fornminnet/stedet omkring noe spesielt navn?

2. Har fornminnet blitt omtalt i muntlig/nedskrevet tradisjon?

3. Hvem kan påvise stedet og evt gi nærmere opplysninger?

# Fornminner i Hallingdal

kart: BT 062-5-1  
ØK  
M711

NES  
.....kommune,  
HALLINGDAL, Buskerud

felt  
N 11

Fornminnets art:

UTM-koordinat 951968

Grop

beliggenhet:

Gårdens brnr

47 1 eller 11?

registrator: Torill Thømt

dato: 18/11-89

kontrollert:

Beskrivelse av fornminnet og nærmeste omgivelser: (evt fortsettelse på baksiden)

Grop r/sti

D: 5.00 / dybde: 0.80. Delvis bygget opp

P.g.a. skog er det vanskelig å stedfeste gropen,  
men ga inntrykk av å ligge i forlengelse av  
gruppe N9

evt skisse/foto

til disposisjon for senere

1. Har fornminnet/stedet omkring noe spesielt navn?

2. Har fornminnet blitt omtalt i muntlig/nedskrevet tradisjon?

3. Hvem kan påvise stedet og evt gi nærmere opplysninger?

# Fornminner i Hallingdal

kart: BT-62-5-1

ØK

M711

UTM-koordinat 951968

beliggenhet:

høyde over havet: 659

...NES...kommune,  
HALLINGDAL, Buskerud

felt

N 12

fornminnets art:

Grop

Gårdens bnr

47

3(?)

registrator: Tonill Thømt

dato: 19/11-89

kontrollert:


Beskrivelse av fornminnet og nærmeste omgivelser: (evt fortsettelse på baksiden)

til disposisjon for senere

Nedenfor skogstri. Har tydeligvis vært fylt med  
stein eller av dret. Umulig å finne fler p.g.a.  
urskog

D: 5.00 / dybde: 0.50

evt skisse/foto



1. Har fornminnet/stedet omkring noe spesielt navn?

2. Har fornminnet blitt omtalt i muntlig/nedskrevet tradisjon?

3. Hvem kan påvise stedet og evt gi nærmere opplysninger?

# Fornminner i Hallingdal

kart: BT-62-5-1

ØK

MT11

UTM-koordinat 951968

beliggenhet:

høyde over havet: c. 750

NES  
.....kommune,  
HALLINGDAL, Buskerud

felt  
N 13

fornminnets art:

Grøp

Gårdens brnr  
47 3 ?

registrator: Torill Thømt  
dato: 19/11-89  
kontrollert:

beskrivelse av fornminnet og nærmeste omgivelser: (evt fortsettelse på baksiden)


til disposisjon for senere

1. bratt terreng, delvis hogstfelt / delvis  
~~tett skog~~

D: 4.10 / dybde: 0.30

- Kan N12 og N13 henge sammen?

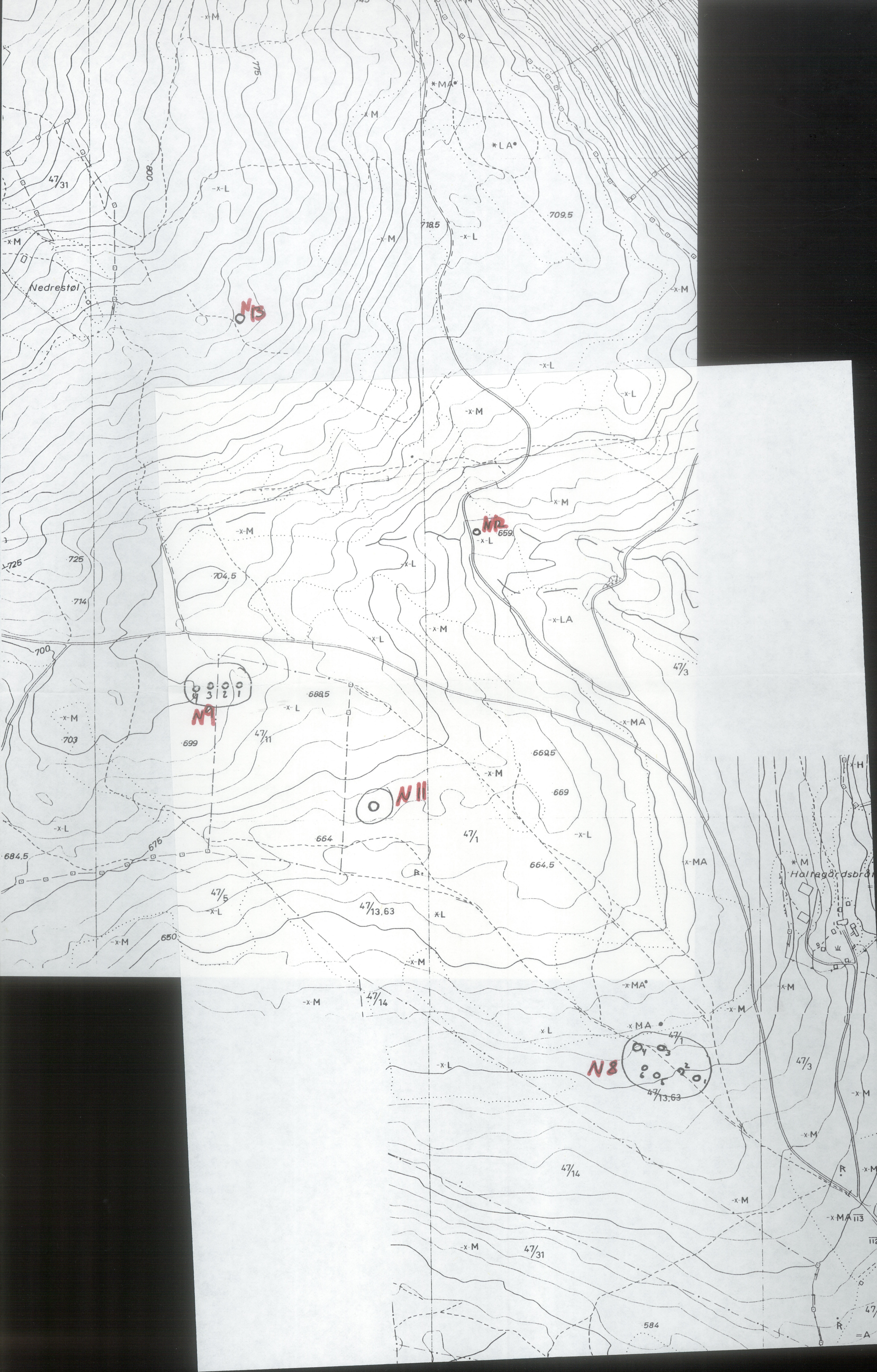
evt skisse/foto



1. Har fornminnet/stedet omkring noe spesielt navn?

2. Har fornminnet blitt omtalt i muntlig/nedskrevet tradisjon?

3. Hvem kan påvise stedet og evt gi nærmere opplysninger?



# Fornminner i Hallingdal.

Fornminnets art:

Grop 1 (Fehjan)

Kart: 1615 I

ØK

M711

UTM-koordinat ~~951968~~ 035-063

beliggenhet: Lisleset

høyde over havet: C.850

NES  
.....kommune,  
HALLINGDAL, Buskerud

felt

14

Gårdens brnr  
89 22 (?)

registrator: Sissel Dessarud

dato:


kontrollert:

Beskrivelse av fornminnet og nærmeste omgivelser: (evt fortsettelse på baksiden)

Dybde: 0,75 m. / Diam.: 3,20 m. N/S  
Ligger 8,90 m fra midten av veien rett vestover  
mot Brynhildtjern. 30 m fra veien mot  
Smyleli veien.

til disposisjon for senere

evt skisse/foto



1. Har fornminnet/stedet omkring noe spesielt navn?

2. Har fornminnet blitt omtalt i muntlig/nedskrevet tradisjon?

3. Hvem kan påvise stedet og evt gi nærmere opplysninger?



# Fornminner i Hallingdal.

Kart:

ØK

M711 1615 I.

UTM-koordinat ~~951968~~ 027 060

beliggenhet:

høyde over havet: c. 870

Nes  
.....kommune,  
HALLINGDAL, Buskerud

felt

15

Fornminnets art:

Grop 2 (Fekjan)

Gårdens bnr

89 22 (?)

registrator:

dato:

kontrollert:

Beskrivelse av fornminnet og nærmeste omgivelser: (evt fortsettelse på baksiden)

til disposisjon for senere

Grop med tydelige vøller omkring

Diam: 4,5 m Ø/V

0,93 m dyp. Rester etter kull øverst i gropa  
i nordlig retning.

30 m nord for veien mot Brynhildstjenn

(I nærheten er rester som kan minne  
om tuft)

evt skisse/foto

1. Har fornminnet/stedet omkring noe spesielt navn?

2. Har fornminnet blitt omtalt i muntlig/nedskrevet tradisjon?

3. Hvem kan påvise stedet og evt gi nærmere opplysninger?



# Fornminner i Hallingdal.

Kart:  
ØK  
M711 1615 I  
UTM-koordinat ~~951968~~ 039-062  
beliggenhet: Feljan  
høyde over havet: 825

Nes  
.....kommune,  
HALLINGDAL, Buskerud

felt

16

Fornminnets art:

Grop (3(Feljan))

Gårdens bnr  
87 19 ?

registrator:  
dato:  
kontrollert:

beskrivelse av fornminnet og nærmeste omgivelser: (evt fortsettelse på baksiden)

Granbe midt i jernmule (?) 3m fra kant av bekk.


12m fra grind s/ø

Slagg rester omkring i området, særlig i bekkens.

-8m øst for delstein

til disposisjon for senere

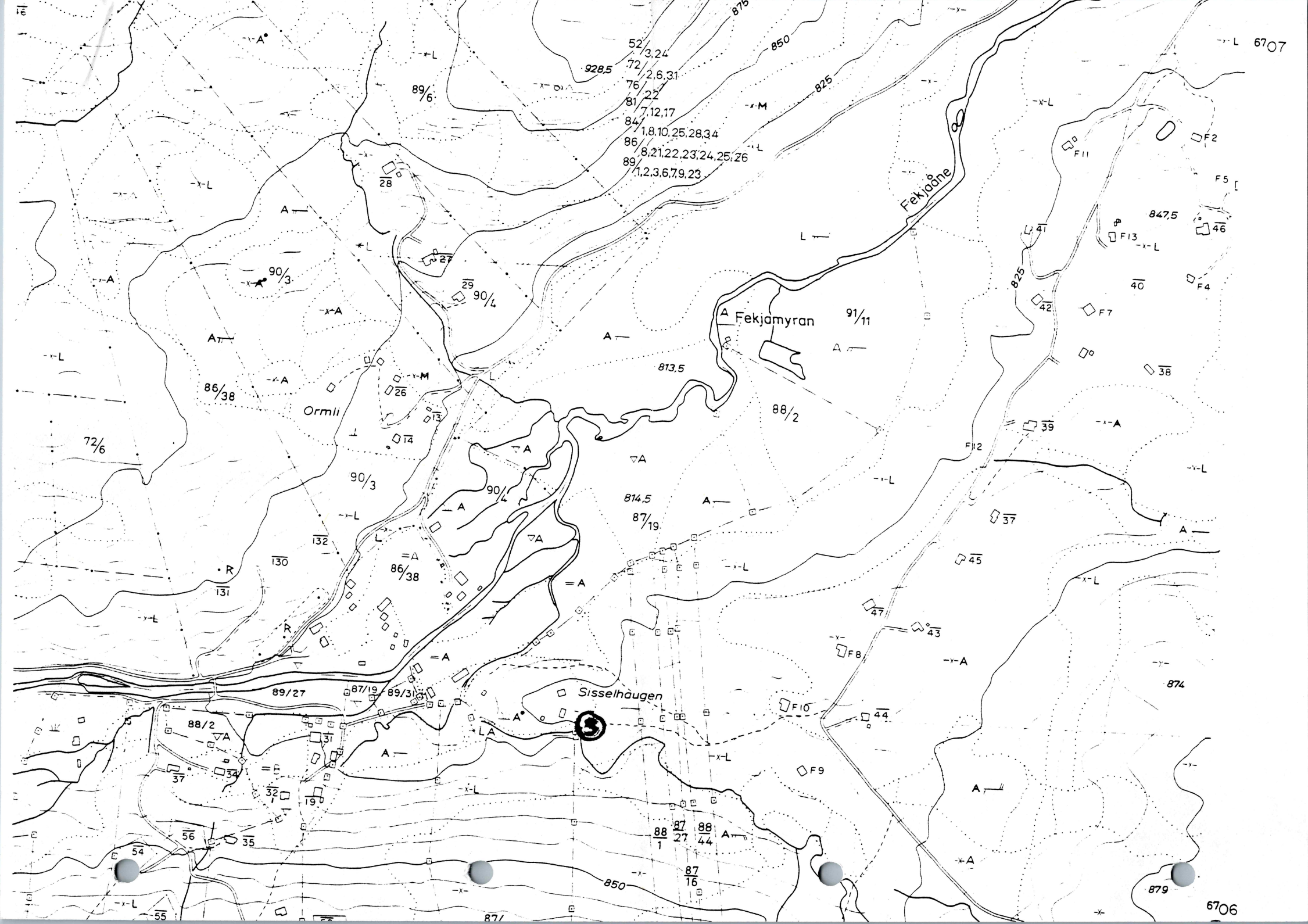
evt skisse/foto



1. Har fornminnet/stedet omkring noe spesielt navn?

2. Har fornminnet blitt omtalt i muntlig/nedskrevet tradisjon?

3. Hvem kan påvise stedet og evt gi nærmere opplysninger?\*

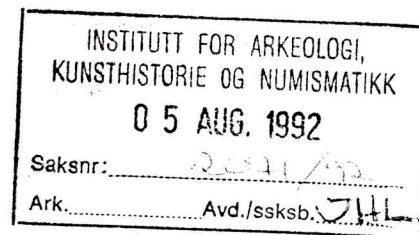


# Hallingdal folkemuseum

Postboks 87, 3541 Nesbyen  
Tlf. (067) 71 485

Nesbyen 4/8-92

Universitetets Oldsaksamling  
Fredriksgt.3  
0164 Oslo



## Ang. registrering av fornminner

Herved oversendes to registreringer fra Nes i Hallingdal. Dessverre kan jeg ikke huske siste registrerings-nummer for Nes - kunne jeg få oppgitt det når disse er registrert? Kunne jeg også få oppgitt de siste registreringene herfra før disse to? Jeg har en del flere registreringer, men det er legne siden jeg hadde tid til å bearbeide dem. Derfor har rekkefølgen gått ut. Håper dette lar seg gjøre relativt snart.

Med vennlig hilsen  
HALLINGDAL FOLKEMUSEUM



Torill Thømt  
bestyrer/ konservator

# Fornminner i Hallingdal

ØK 2 BV-058-5-3  
M711 1615 I Rødberg  
UTM-koordinat 116 050

Nes kommune,  
HALLINGDAL, Buskerud

N.

Fornminnets art:  
Fornminnefelt m/ dyrkingsspor  
og groner.

beliggenhet: Børtnesøygardane i  
Nes kommune, V for Sevreaåni.  
høyde over havet: 400 m.

Gårdnr 95 brnr 22

registrator: Ola Ellingsgard  
dato: 26. mai 1992.  
kontrollert:

Skrivelse av fornminnet og nærmeste omgivelser: (evt fortsettelse på baksiden)

til disposisjon for senere

Staden er påvist av Knut Haug, Nesbyen.

Gropene og røysane ligg på ei relativt flat hylle mellom  
den bratte åkerflekken og elvejuvet, mot aust. Her går ein  
stig - i elveretningen.

Åkeren er rydda i bratt, austvendt bakke. Sjå kartvedlegg.

Det syner ikkje noko utprega åkerhakk, då øvre åkerkant går  
like opp på pynten.

Røysane. Nedunder åkeren ligg ei skikkeleg rydningsrøys langs-  
etter, ca. 23 m. Omlag 25 m N for N-enden av den lange røysa  
ligg ei rund røys.

Åkeren er jamn og steinfri i overflata. Han har vore tilvaksen  
med skog, som er hogd nyleg.



1. Har fornminnet/stedet omkring noe spesielt navn?

2. Har fornminnet blitt omtalt i muntlig/nedskrevet tradisjon?

3. Hvem kan påvise stedet og evt gi nærmere opplysninger?

Knut Haug, 3540 Nesbyen

← Stov avrop

Lita grop. Litt utpå flata, A for N-enden av den lange røysa er det ei nærast kvadratisk grop, 110x120 cm innv. mål. 60 cm djup. Skikkeleg kollag i botnen.

Stor grop, (fangstgrav<sup>2</sup>). Omlag 60 m NA for N-enden av rydningsrøysa, 2-3 m innpå det stupbratte berget mot elvejuvet er ei stor grop, eit gryteforma krater, med til dels grov stein i sider og botn.

Mål: A-V 4,7m, N-S 5,7 m, innv. mål i øvre kant. 3,06 m djup.

Det må tydeleg vera slik at den svære blokken som dannar vegg- en ned i elvejuvet har ei oppfylling av stein innanfor, der gropa er.

Nokon overtydande tegn til oppmuring i sidene er vanskeleg å finne. Men det heile, m.a. fasongen av gropa, ber preg av at det er laga/utbeta av menneskehender.

Eit anna tilhøve som leier tanken mot fangstanlegg er eit naturleg hinder av grovstein i eit belte tvers over flata, frå den store gropa i line mot nørde ende av rydningsrøysa. Sjå kartet. I alle fall er dette eit hinder som er lett å effektivisere med nedfelte stammer.

Det er ogso elgtrekk her i dag.

Vedlegg  $\Phi$ K-utsnitt



Den lange rydnings-  
røysa, frå N.

Haugane

Nadlegg til Nr.

=A

=B

Skaret

4185

92/2,31

95/5

Øvre

Hallen

(ØDEGARDENE)

404

92/14

413.5

95/7

Myrhaugen

95/10

95/10

Tørrisplassen

92/12

94/2

Malsteinbjøten

92/31

6703

Løkken

92/31

493.5

Juvhaugen







Vollen

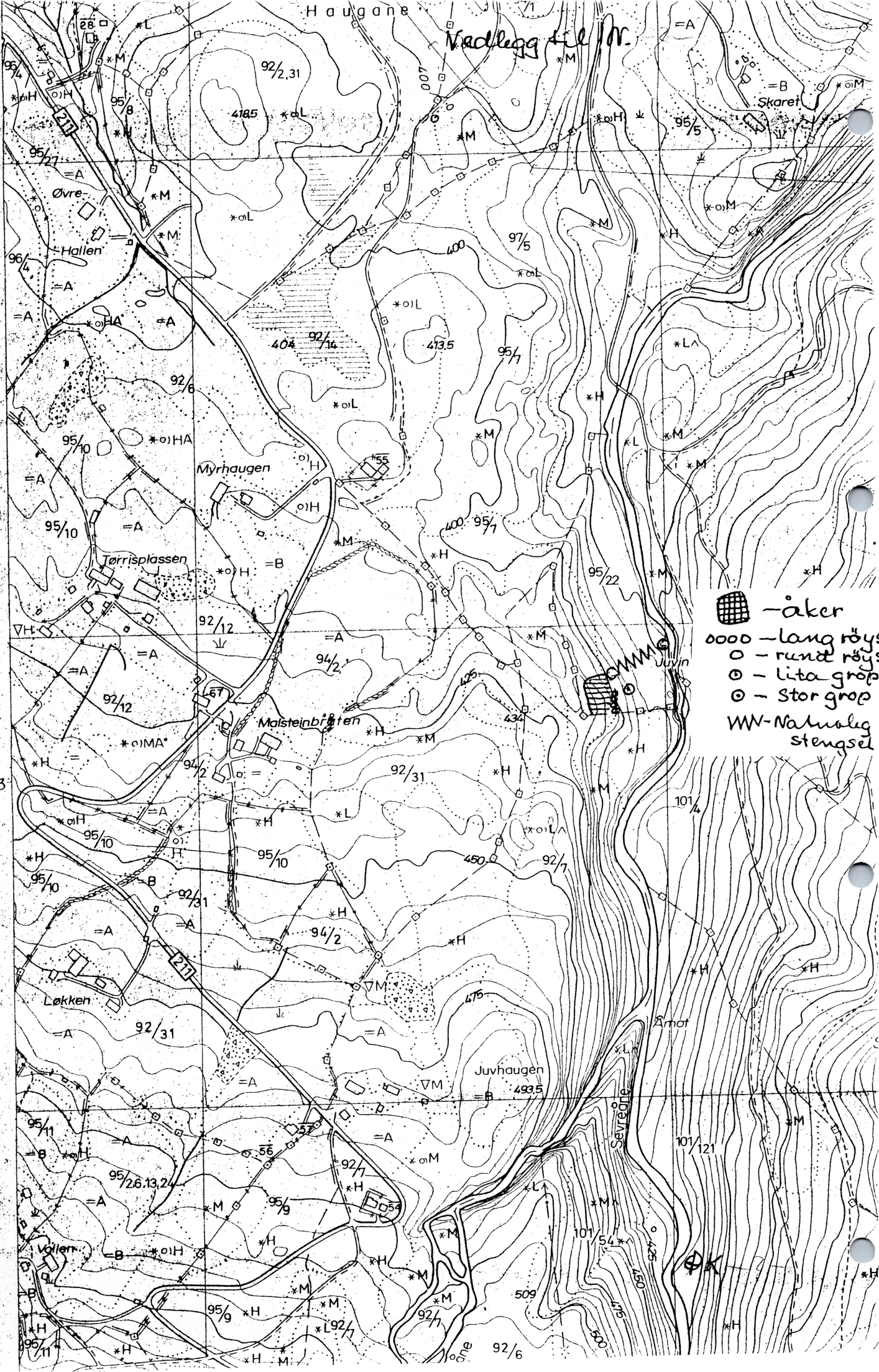
95/9

92/7

509

92/6

-  - åker
-  - lang røys
-  - rund røys
-  - lita grop
-  - stor grop
-  - Naturlig stengsel



# Forminner i Hallingdal

Kart:  
ØK BV -058-5-3  
M711

UTM-koordinat 951968

beliggenhet: Bortnes og gardane  
i Nes, V og Ø for Sevreåne

høyde over havet: 400m

Nes  
.....kommune,  
HALLINGDAL, Buskerud

felt

minneste art:  
roper  
stenetting  
nummer

Gårdens areal  
95 22  
101 4

registrator: Torill Thømt  
dato: 28. juli 1992  
kontrollert:

skrivelse av forminnet og nærmeste omgivelser: (evt fortsettelse på baksiden)

til disposisjon for senere

Stedet påvist av Knut Haug, Nesbyen.

Nedre grop i relativt flatt, skogsterreng vest for Sevreåne.

Diameter: 2.80, dybde idag ca. 80 cm. Ligger like ved sti i elveretning.

Flate med sten"gjerd" i halvring. Åpning ut mot Sevreåne.

Diameter ca. 8 m. Noe sør for ovennevnte grop.

På andre siden av elven (syd-øst) ved skogsvei:

Grunnmur/hustuft, mål 6 x 3.80 m. Den er bare markert som svak forhøyning og ligger i forbindelse med ryddet land brukt som eng inntil ca. 1920.

Stensetting ca. 1x1.5 m. Åpen i ene enden. Samme type som ved tidligere oppmåling 95/22. Koksten og kull. %

skisse/foto

1. Har forminnet/stedet omkring noe spesielt navn?

2. Har forminnet blitt omtalt i muntlig/nedskrevet tradisjon?

3. Hvem kan påvise stedet og evt gi nærmere opplysninger?

Knut Haug, Torill Thømt

Stedet som på kartet er merket "x" er en fjellvegg med svært løs sten. Her er det krafset ut en liten hule. Den er for liten for et menneske, så det er vanskelig å si noe om den.






Hele området, på begge sider av elven synes å være dekket av kull.

Sannsynligvis har det vært skogbrann, men ingen eldre folk i området kan huske slike eller har hørt om det.

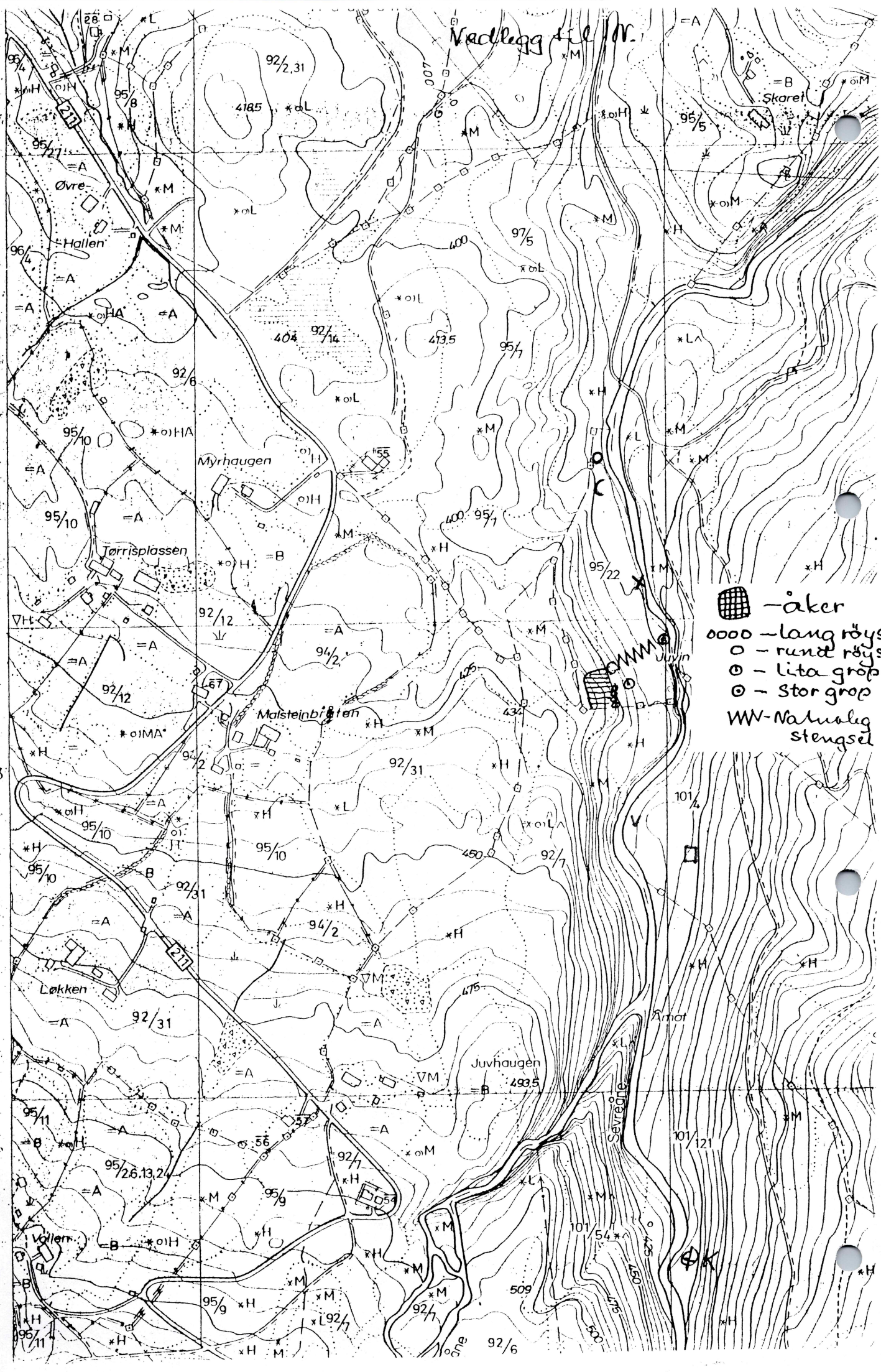


Nadlegg til N.

(ØDEGÅRDENE)

-  - åker
-  - lang røys
-  - rund røys
-  - lita grop
-  - stor grop
- WW - Naturlig stengsel

6703



N 500

UTM 171 259

09° 18'

60° 40'

FYLKE: Buskerud KOMMUNE: 0616 Nes FORNMINNENR: \_\_\_\_\_

GNR/GARD: 48:70 Svarvergård : Nes prestegård

BNR/BRUK: 8:8

FLYFOTO: 9320 C22 R/X-NR: R01 LOKALITET: \_\_\_\_\_

ØK-KART: BV 062 M711: 1716 III HOH: 840

FORMINNETS ART:	ANT:	ALDER:	GAB-kode:
<u>Slagforekomst</u>	<u>2</u>	_____	_____
_____	_____	_____	_____
_____	_____	_____	_____
_____	_____	_____	_____

EIER/ADR: \_\_\_\_\_

REG/V: T. Bloch-Nahkerud 16.07.1987

KONTR/V: Avmerkning v/ V. Weum, FKK Buskerud 26.08.1987.

TERR ART, UTSIKT: \_\_\_\_\_ BESKRIVELSE: \_\_\_\_\_

Blokkrik skråning med granskog i overgang til myr ved bredden av Buvann (837 m oh).

1/5-kant av dyrket mark, ved delet mellom de to eiendommene:

To slagforekomster, begge oppdaget på grunn av at de er skadet.

1 V-vendt kant av lite grustak på 70/8 og 6 m SSV for delet mot 48/8: 1. Renneslagg i 0,1 m tykt lag under torva, <sup>og</sup> med utstrekning i raskanten 2,5 m. T-8280 780 ± 70 BP

ORIENT OPPG: \_\_\_\_\_

20-33 m ØSD for veien Nesbyen-Bagn.

1 dyrket mark og synlig på overflaten på begge sider av delet, 30 m ØSD for veien:

2. Slagforekomst med tvm. ca. 5 m.

ART, UTSTREKNING: \_\_\_\_\_

1089 J28 R01

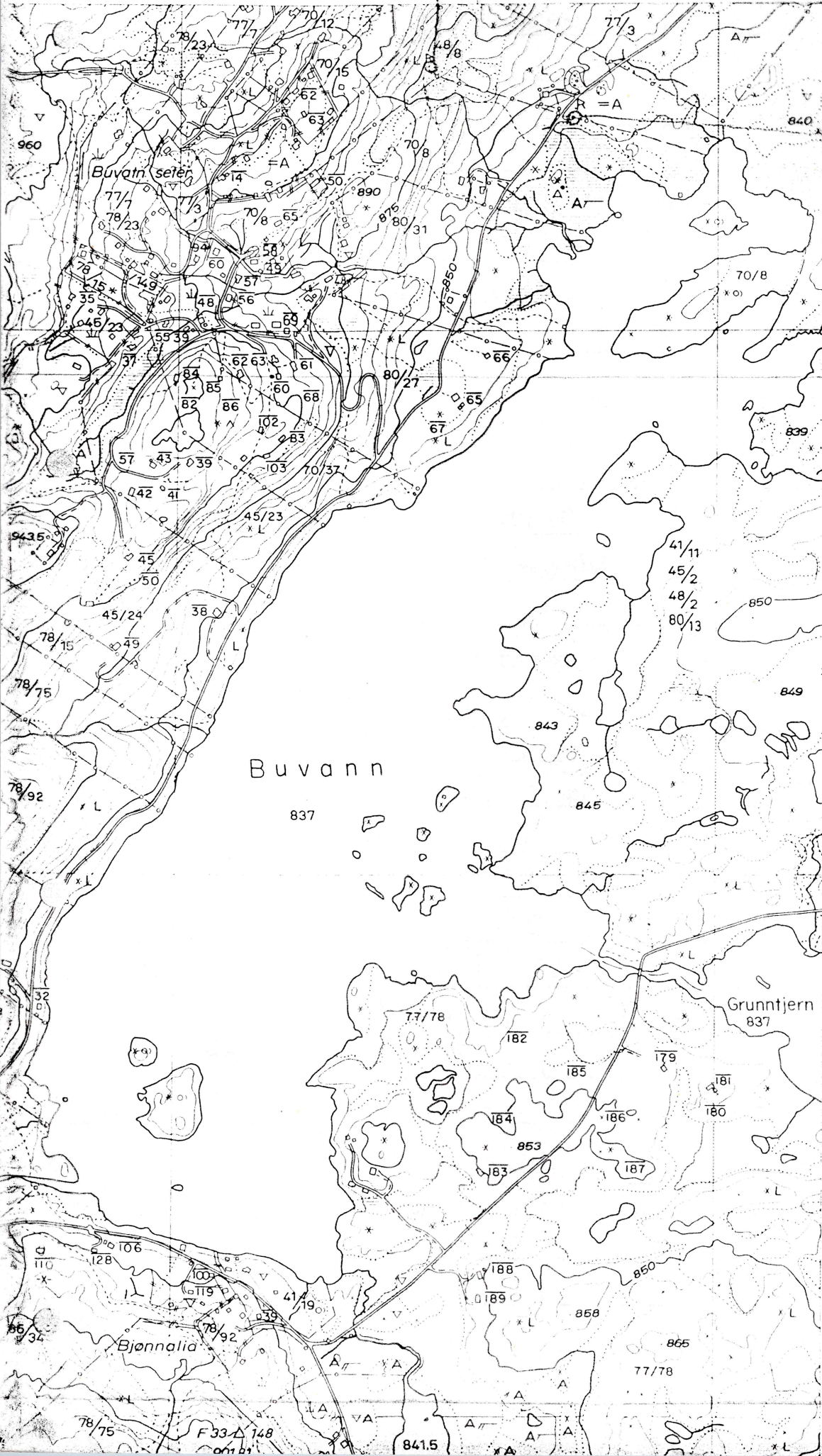
BV 062

Y 51 200

M1:10000

X 297 600

517



6726

9320 C22  
R01

6725

Buvann

Grunntjern  
837

6724

(VANGEN)

Bjønnalia

F 33 Δ 148

8415

Calibration file(s): UWTEN93.14C

Listing file: C14FIL.TXT

T-8280 9320 C22 R01

N500

Buvatn slagforekomst

Radiocarbon Age BP 780 ± 70

Calibrated age(s) cal AD 1263, 1273, 1275

Reference(s)

(Stuiver and Becker, 1993)

cal AD/BC age ranges (cal ages as above)  
 from probability distribution (Method B):

% area enclosed	cal AD age ranges	relative area under probability distribution
68.3 (1σ)	cal AD 1163 - 1168	.03
	1192 - 1201	.05
	1206 - 1294	.92
95.4 (2σ)	cal AD 1045 - 1089	.05
	1120 - 1139	.03
	1151 - 1326	.88
	1352 - 1362	.01
	1366 - 1389	.04

## References for datasets used:

Stuiver, M and Becker, B, 1993, Radiocarbon, 35, 35-65.

## Comments:

† This standard deviation (error) includes a lab error multiplier.

\*\* 1 sigma = square root of (sample std. dev.<sup>2</sup> + curve std. dev.<sup>2</sup>)2 sigma = 2 x square root of (sample std. dev.<sup>2</sup> + curve std. dev.<sup>2</sup>)

0\* represents a "negative" age BP

1955\* denotes influence of bomb C-14

For cal yrs between 5500-5190 BC an offset of 25 years is possible.

NOTE: Cal ages and ranges are rounded to the nearest year which may be too precise in many instances. Users are advised to round results to the nearest 10 yr for samples with standard deviation in the radiocarbon age greater than 50 yr.

Signalisert N501

R

\*\*\*\*\*  
 FYLKE: Buskerud KOMMUNE: 0616 Nes FORNMINNENR: 0017  
 GNR/GÅRD: 54 Espeset 56 Eidal  
 BNR/BRUK: (54) 13 Langslet nordre, (56) 1 Langslet  
 FLYFOTO: 1089 E16 R/X-NR: X03 LOKALITET:  
 ØK-KART: BT 060-5-4 UTM-KØR: M711-KART: 1616 II H.O.H: 330  
 FORNMINNETS ART: ANT: DAT:

Hustuft	1	alder uviss
Slaggforekomst	1	nyere tid

\*\*\*\*\*

HENV TIL ANNET DOK: 9320 H20 R01

EIER: Nils Langslet, 3540 Nesbyen

BRUKER:

REG AV: H.F. Skram 28.07.1974

KONTR AV: T. Bloch-Nakkerud 29.05.1987

TERRENGETS ART: S-hellende, lett kupert, kampesteinrikt beiteområdet N for bygningene på 56/1, S for blandingskog. Utsikt til Dugurdsnuten ("Ragnhildsnuten"), i SV over Rukkedøla.

ORIENTERING: 50m N for våningshuset og ~~125m~~ 70 NV for driftsbygningen, på 56/1.

SPECIALKART:

UTSTREKNING:

FORNMINNEBESKRIVELSE:

I utkanten av beiteområdet:

Rektangulær grunnmur av kampestein. I NØ-del, nok en rektangulær mur (esse?) noe høyere (0,10m) enn grunnmuren. Alt lett synlig, men sterkt overtorvet.

Grunnmuren: L N-S 3,5m, br Ø-V 3,0m

Essen(?): L Ø-V 1,90m, br N-S 1,70m

I et område på ca 2X2m, S for muren er bakken dekket av smieslagg. Sterkt overtorvet. Smien skal være revet i 1840-årene.

Påvist av Nils Langslet, *gårdsbruker*

Prøve av slagget tatt med. Levert avdelings-konservator 31.10.1974

TRADISJON:

FUNN:

UNDERSØKELSER:

FJERNET:

NAT VIT UNDERS:

FOTONR:

INNKJØP OG FREDNING:

RESTAURERING OG PLEIE:

SKILTING:

LITTERATUR: Ingen.

ANMERKNINGER:

SKREVET AV: BOJ 19.03.1985

60° 32' 08" 58"  
987116

Til stede 09.09.1986  
N502 TB-N

\*\*\*\*\*  
FYLKE: Buskerud KOMMUNE: 0616 Nes FORNMINNENR: 0000  
GNR/GÅRD: 56 Eidal, 61 Gudbrandsrud, 62 Sjugurdsrud  
BNR/BRUK: (56) 13 Rukke nedre, (61) 3 Johannsgården, (62) 5 Vestremmen  
FLYFOTO: ~~F 72~~ 1089E14 R/X-NR: R01 LOKALITET:  
ØK-KART: BT 059-5-1 UTM-KOR: M711-KART: 1616 II H.O.H: 785  
FORNMINNETS ART: ANT: DAT:

Jernvinneplass 1 yja/ma.

\*\*\*\*\*

HENV TIL ANNET DOK:

EIER: A/S Rømckes skoger

BRUKER:

REG AV: W. Slomann og I. Martens 14.08.1981

KONTR AV:

TERRENGETS ART: Tilnærmet flat, NØ-SV-gående grusavsetning, omgitt av ~~skog~~ på alle kanter. Glissen barskog. Ingen særlig utsikt.

ORIENTERING: Avsetningens NØ-hjørne, ca 250m SV for endepunktet av den V-ligste skogsbilvei fra Trondrud gårdene, gnr 58, 1,1 - 1,2 km SV for tunet på 58/1.

SPECIALKART:

UTSTREKNING: Avsetningens utstrekning NØ-SV ca 150m, NV-SØ ca 50m.

FORNMINNEBESKRIVELSE:

Over store deler av avsetningens N-lige del finnes spor etter jernvinne. Sporene omfatter: Lengst N, ca 15m henholdsvis Ø og V for myrkanten:

1 Oval ~~formet~~ slagghaug, orientert Ø-V. Godt synlig. Nokså jordblandet. Ved haugens NØ-kant ligger en stor stein med flat overside. Ved denne V-side del av en stor størkneslagg, hvis omkrets synes å være bevart. Denne indikerer en ~~ovnsd. på bortimot~~. Ellers inneholder haugen en stor andel vanlig renneslagg.

99 Slagghaugens mål: 10-12 x ca 8 x ca 1,5m. **Ua-1093 1395±85 BP**  
**Pinus AD 595-677**

3-4m S for 1.

2 Rund slagghaug, klart markert, sterkt jordblandet. Inneholder typisk renneslagg.

D ca 4m, h ca 0,75m.

Ca 10m SV for 2 og ca 10m V for myra.

3 Rundaktig slagghaug, uklart markert, lav. I S-skråningen samling størkneslaggklumper. Slagg som har rent finnes også, men dens form er uregelmessig og overflaten svært knudrete.

Slagghaugens d ca 5m, men den kan være større, da flere slagglumper ligger utenfor haugen i S og V.

Ca 12m N for 3 og SV for 1.

4 Slagghaug, form ikke mulig å avgjøre, da den er utflytende og uten noen egentlig høyde. Slaggen, tildels store klumper, ligger utover et område på ca 7m i d.

Andre spor av virksomheten:

Ved NØ-kanten av 4.

Forhøyning med stubbe som inneholder jord med slaggbiter. Stikk ved S-kanten viste malmblandet jord.

Malmblandet jord fremkom også ved prøvestikk mellom haugene 1-4. Dette var særlig tilfelle mellom 1 og 2, like utenfor N-kanten av 3, og på flaten V for 2 var malmlaget markert, ca 5cm tykt oppå bleksand.

Slagglumper lå desuten utover et større område.

Variasjonen i slaggtypen indikerer at ovner med og uten slaggutløp har vært i bruk, og dette sammen med plassens store utstrekning tyder på lang brukstid.

TRADISJON:

FUNN:

fje  
a  
mengter

UNDERSØKELSER:

FJERNET:

NAT VIT UNDERS:

FOTONR:

INNkjØP OG FREDNING:

RESTAURERING OG PLEIE:

SKILTING:

LITTERATUR: UO top ark: W. Slomann: Innb. 19.09.1977

ANMERKNINGER: Jernvinneplassen kan ikke dateres så lenge man ikke har undersøkelser som viser hvilke ovnstyper som har vært i bruk i området. Den er uvanlig også pga størrelsen og må vurderes som meget verneverdig.

SKREVET AV: ns

N503

\*\*\*\*\*

FYLKE: Buskerud KOMMUNE: 0616 Nes FORNMINNENR: 0054  
GNR/GÅRD: 101 Sevre nordre  
BNR/BRUK: (101) 3 Sævre nordre  
FLYFOTO: 797 J02 R/X-NR: R01 LOKALITET:  
ØK-KART: BU 057-5-4 UTM-KOR: M711-KART: H.O.H: 880 m  
FORMINNETS ART: *Slaggforekomst* ANT: DAT: yja/ma  
*Jervinneanlegg* 1

\*\*\*\*\*

HENV TIL ANNET DOK:

EIER: Erik K. Sevre, 3536 Bromma

BRUKER:

REG AV: P.O Sæther og I Nordmark 13.08.1971

KONTR AV: *T. Bloch-Nakkerud 26.05.1987*

TERRENGETS ART: NNV-helling av lav kolle bevokst med lyng og grantrær. Myr i NV, SV og i SØ. God utsikt i N, V og S.

ORIENTERING: 30m NV hytta til Kolbjørn Sævre på Søndre Buhovd.

SPECIALKART: *Slaggforekomst*

UTSTREKNING: ~~Jervinneplass~~ NNØ-SSV 50m, NNV-SSØ 25m.

FORMINNEBESKRIVELSE:

Lengst N og langsetter V-kant av bilvegen opp til Søndre Buhovd: Sterk konsentrasjon av slagg i ca 5m's l. Veiskjæringen er ca 0,5m høy, og slaggklumper ligger temmelig konsentrert i dens profil. Langsetter veiskjæringen og inntil myra i NV går en 2,3m l., 0,5-1m br., 0,15-0,35m dyp sti. Denne krysser veiskjæringen der det er en forhøyning, og der slaggkonsentrasjonen er sterkest. Stiens største avstand fra veiskjæringen 1,7m. Lengst i SØ og i oppkjørselen til hytta, enkelte små opprustedede jernbiter og masse slaggklumper, flere klumper opptil 0,3m i tvn. *laktatt slagg karakteriseres som storkneslagg*

Lengst NØ avlang grop med stein på alle kanter. Sterk konsentrasjon av kull i bunnen. Mose og dvergbjerk. Grantrær på begge sider i N.  
L NNV-SSØ 3m, br 1m, dybde 0,3m.

Påvist av Kolbjørn Sævre.

Prøver medtatt UO.

TRADISJON:

FUNN:

UNDERSØKELSER: *Kullprøve vedartsbestemt til furu av Aud Simonsen, 10.04.1989.*

FJERNET:

NAT VIT UNDERS:

FOTONR:

INNKJØP OG FREDNING:

RESTAURERING OG PLEIE:

SKILTING:

LITTERATUR: Ingen.

ANMERKNINGER:

SKREVET AV: BOJ 28.03.1985



N504

Til stede 12.09.1986  
TB-1

\*\*\*\*\*  
 FYLKE: Buskerud KOMMUNE: 0616 Nes FORNMINNENR: 0040 R  
 GNR/GÅRD: 75 Arnegård nedre  
 BNR/BRUK: (75) 4 Saupeset  
 FLYFOTO: 1089 E10 R/X-NR: X01 LOKALITET:  
 ØK-KART: BS 060-543 UTM-KOR: M711-KART: 1616 II H.O.H:  
 FORNMINNETS ART: ANT: DAT:

Jernvinneanlegg

1 yja/ma

\*\*\*\*\*

HENV TIL ANNET DOK: 9320 H12 R01  
 EIER: Gunnar og Åsmund Høva, 3540 Nesbyen  
 BRUKER:

REG AV: H.F. Skram 18.07.1974

KONTR AV: T. Bloch-Nærkerud, A. W. V. Weim, FKK Buskerud, 26.08.1986

TERRENGETS ART: Hesteskoformet myrområdet som danner en glenne i gran- og  
 furubevokst lett kupert lende, mellom Saupeset og Volelia i Rukkedalens NV-  
 Utsikt til Syningen i NØ.

ORIENTERING: Ca 300m S for krysset hvor Voleliveien tar av fra Saupesetveien.  
 5m N for N-S-gående bekk.

SPESIALKART:  
 UTSTREKNING:

FORNMINNEBESKRIVELSE: V

Ved skjæring i veiens N-side, ca 2m fra veigrøft og 0,60m over veilegemet,  
 Jernslag i et ca 3m br område med 0,2m tykt lag umiddelbart under lyngdekket  
 og ca 2m over myra.

Påvist av Lars Brekke, ad.

Prøver tatt med og levert avdelings-konservator 31.10.1974.

TRADISJON:

FUNN:

UNDERSØKELSER:

FJERNET:

NAT VIT UNDERS:

FOTONR:

INNKJØP OG FREDNING:

RESTAURERING OG PLEIE:

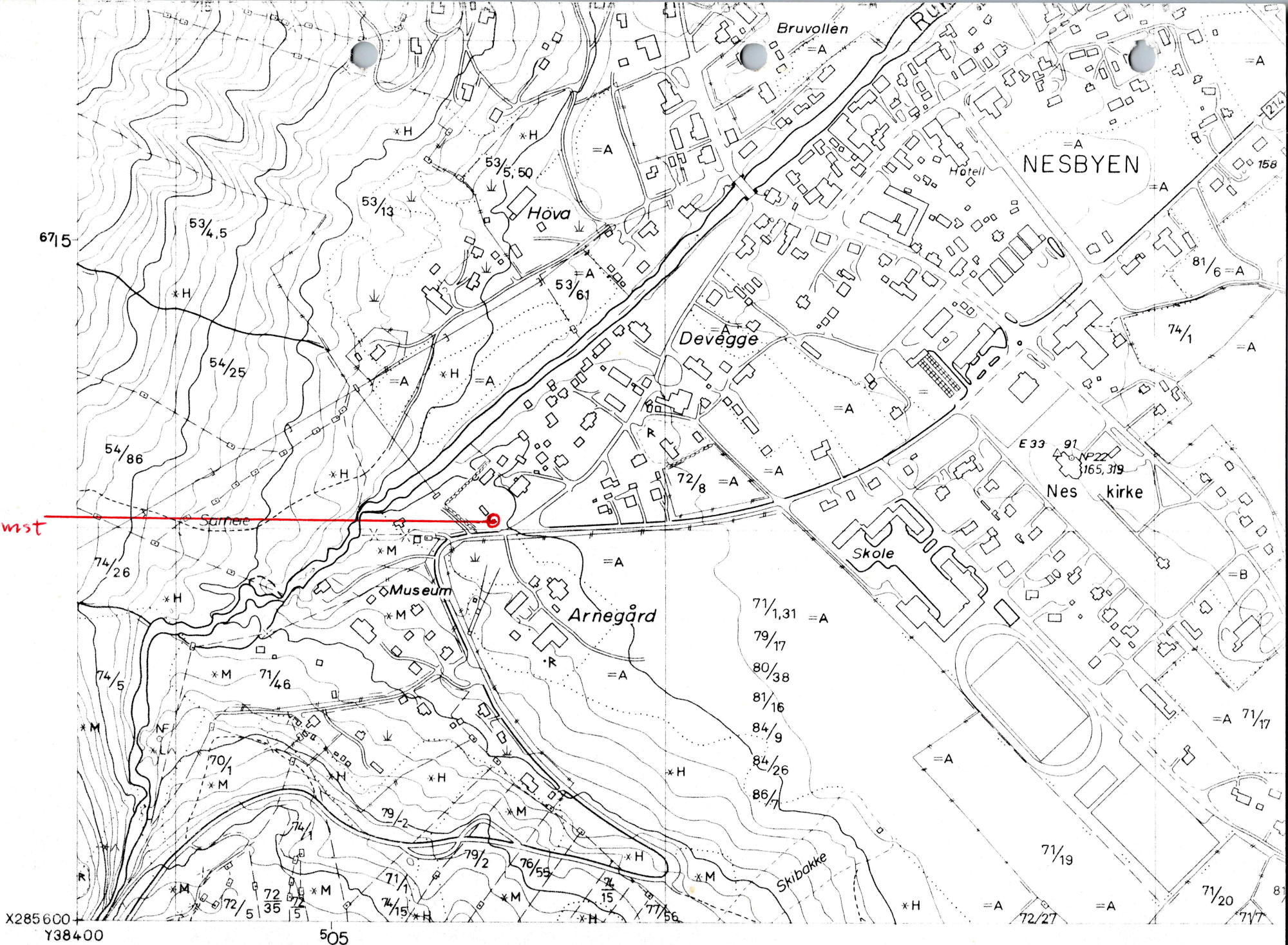
SKILTING:

LITTERATUR: Ingen.

ANMERKNINGER: Røse ved oparbeiding

SKREVET AV: BOJ 19.03.1985

Slaggførekomst



ØKONOMISK KARTVERK

△ △ Trekantpunkt NGO, andre  
 ○ ○F Polygonpkt., fotogramm. num. best. pkt

BU 060-5-1

== 2 == Riksveg  
 ==>== Fylkesveg (med bru)

○ □ Bebyggelse, ruin  
 - - Kraftledning