

Sak

~~Gol 1989~~  
Per G. Rust

Dok.nr.	Dato	Dokument (type, tittel)	Merknader
1	30.11.86	Kopi av brev til UO/Sverre M.	
2	02.02.88	Brev med opplysninger om fornm.	Jnr. 369
3	89	Brev til UO.	Jnr. 2088
4	27.07.89	Kopi av avisinnlegg i Hallingdølen v/ Rust 27.07.89 og Ellingsgard 03.08.89	
5	05.06.89	Brev fra Per G. Rust med opplysninger om fornminner, avm. på utsnitt av ØK.	Poststemplet 05.07.89
6	22.09.89	Notat om telefonsamtale v/TB.N.	
7	24.09.89	Notat om fornminner påvist av Rust (G22 + G23). v/TB.N.	



Tom

TH Onestery

Arne Emil Svanne post  
bevid

K O P I


Herr Professor Sverre Marstrander.

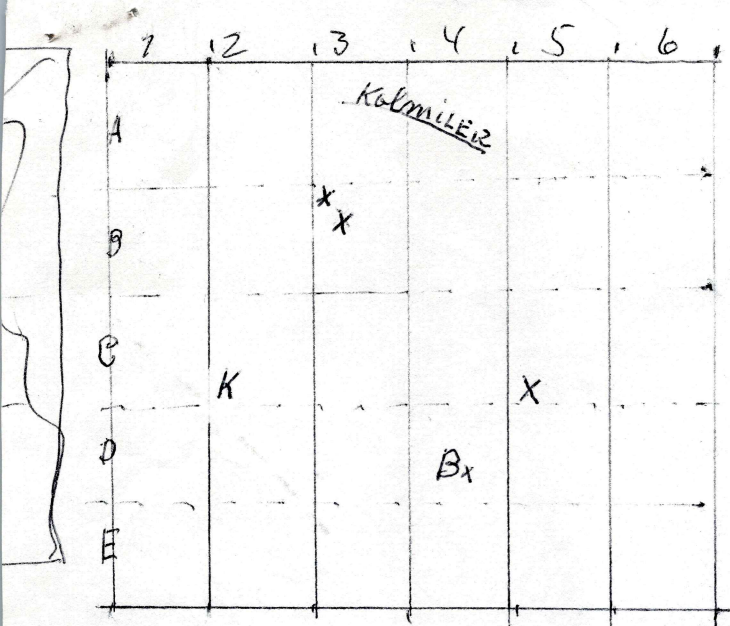
Eg driv med studier av Jernvinna, som vart drivi i stor stil over Golsfjellet i 11-1200. Og ser i Universitetets oldsaksamling i årsberetningen 1973-1974, at en Dame som heiter, Irmelin Martens: holdt eit foredrag i Stockholm: 14 ~~september~~ November om undersøkelser av jernvinna på Møsstrand i Telemark. Med dette ber eg om og få greie på om dette foredrag er arkivført slik at ein kan få gjenpart av dette. Eg trur det er i same tiddet er drivi jernvinne der som her på Golsfjellet: I Kong Sverres tid vart jernvinna ei stor industri, både i Telemarken og Hallingdal og Valdres. Med dei store funn av vikingsverd og pilspissar og anan jernreidskap som trongs t,d, til skipsbygging so kjem eg stadig attende til avdanka krigarfolk som ikkje dugde til soldater lenger. Av dessen var det fagfolk på dette området. Vonar eg kan få lese dette foredraget og soleis kan koma fram tin noko meir handfast materiale. Dersom De skulle veta om slikt materiale so er eg svært takksam om De vil sende meg slike opplysningar. Eg takkar på forhand.

Med Helsing frå Per G Rust 3550 Gol.

Gol den, 30/11-86.

Per Rust.





Oekonomisk kartverk over Kambers

Sol: Buskerud,

Obb-5-3.

	1	2	3	4	5	6	7
A							
B				X			
C							X
D							
E				X			
F							

M&V BT 065-52 Sol. Buskeruid.



OLSAKSAMLINGEN	
Jnr 000369	05 FEB 88
SAKSB. 04	ARKIV

Gol den 2/2 88, ved Per G Rust.

Til Universitetets Olsaksamling.

Eg vil med dette seia Dykk kva eg veit om jernmiler, kolmile og Dyregraver. Det ser ut som det har vore mykje jernvinne på Golsfjellet. Både tidleg jervinne og seindre. Då helst på 1600 og 1700talet. Me veit at den gamlaste jernvinna gav store avfalsklomper. Mens den siste jernvinna jev små avfalsklumper, med tegn på Renneslagg. Eg kan påvise fleire slike jernmiler. Dei mest interessante jernmiler har eg merka av på de små skissene, under merke C-5 sjå økonomisk kartverk over Kamben: Gol i Buskerud 066-5-3. Likeins dei to jernminer på B-3. I dette området skal det vere fleire jernmiler. På same skisse finnes fleire kolmiler A-3 og A-4 Og så har me Jødnustølen: på D-4 Her har det stått ei bu: som samleplass for jern frå milene, altso eit lager av jern. Det som er funne På Møen: sjå Økonomisk kartverk BT 065-52 Gol i Buskerud. Ha Proff, Bjørn Haugen: reg, i 1939. Men det ligg ei jernmile på denne skisse C-7. Det går ein traktor veg frå den arbeide vegen og aust- over, denne vegen har skore tvers av denne mila men toppen av mila er inntakt. Rundt Møen: er det mange kolmiler og Dyregraver, likeins i haugane nord-aust for møen er det mange kolmiler og dyregraver. I dette området ligger det en stor flate, som ser ut til kan vere brukt til ridebane, avdi den er rund og den er gravet ut i sør-østre kant. Kan også vere gammel boplass. Denne ligger ved den gamle ferdavegen frå Gol til Valdres: Ogaå rundt denne plasser er det kolminer og Dyregraver. Eg kan påvise mange jernminer og kolmiler på Rekkeset: Stølslag. På kvar støl fins det Kolmiler. På 3 av Sølane er det funne jernmiler. Ei stor jernmile er so å seia tilintetjort då vegen opp til Storéfjell vart bygd. Men det fins sikkert mange jernmiler langs med sydhellingen innåver mot Stølslaget Skutuset: og vidare vestover mot Stølslaget Tunnetjern: Nedunder dette støls- laget kan eg påvise ei stor jernmile, denne trur eg er inntakt På vollane på Skutuset: er det jernmiler, men det er dyrka mark no. Mendet kan påvisast der desse jernminene låg endå men dette hastar. Eg kan vera kontaktmann til sommaren, men eg likar ikkje innblanding av andre bygdafolk:

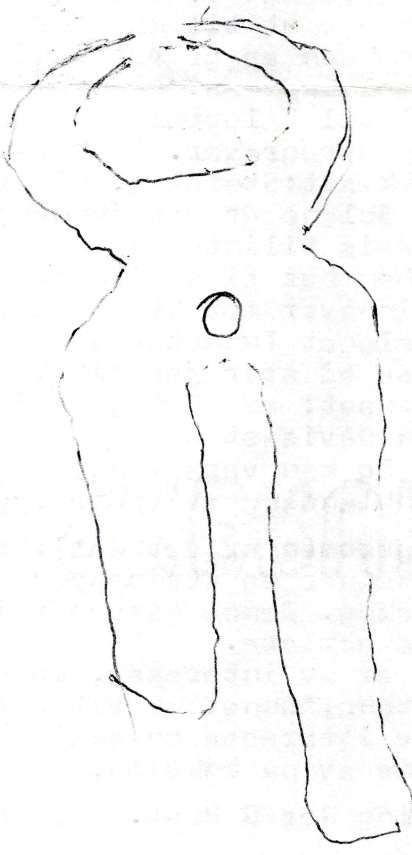
På denne eigedomen er det gamle boplasser med tomter små åkerlapper. Reiner og steinrøyser syner endå, men det er attvokset med skog. Denne gården veit me var ibruk i år 1000so det må vera gamlare.

Vonar dette er av interesse, dessutan har eg eit funn av ei heimesmidd tang, funnet på eit Jordtak under reparasjon. Er det Oldsaker av interesse so skal den jevast til det, Eg skal rissa denne av på baksida,

Beste Helsing Per G Rust. Gol 3550.



RECEIVED  
JUN 28 1953  
U.S. DEPARTMENT OF JUSTICE  
FEDERAL BUREAU OF INVESTIGATION





Avsender

## UNIVERSITETETS OLDSAKSAMLING

OVERSENDELSE

ØKONOMISK KARTVERK

FREDERIKS GATE 2 - OSLO 1

Statsadministrasjonen

Saksbehandler - telefon <b>Tom B-N</b>		Vår dato <b>17. 07. 89</b>	Vår referanse
Mottaker <b>Distriktskonservator ovre Buskerud. P. O. N.</b>		Deres dato	Deres referanse
		<input type="checkbox"/> Til orientering	<input type="checkbox"/> Etter avtale
		<input type="checkbox"/> Til uttalelse	<input type="checkbox"/> Til utlån
		<input type="checkbox"/> Til behandling	<input type="checkbox"/> Retur av dokumenter
		<input type="checkbox"/> Jeg kontakter Dem	<input type="checkbox"/> Vennligst kontakt meg
Sak			Antall vedlegg

Saken oversendes deg som  
rette vedkommende.

Hilsen Tom.



Fra/Frå

Tomtebin

Til

Tom B-N

Sak

Saken overlates deg til videre behandling.  
Prøven levret leverbetry men hun er usikker på om de har anledning til å analysere den i laboratoriet

Mottatt/Motteke av

Dato

Kl

12/7



2088 10

JM

Til Universitetets Oldsaksamling.

Sender hermed disse klumper, som antagelig er jernholdige klumper som er funnet i myr, tiltenkt en jernmine. Funnet er gjort i utkant av myr. Det ser ut som vannet fra myra har gravet ut deler av en forhøyning i myra. I kanten av denne forhøyning står det igjen en del som er 70 centim, høy og omlag en meter bred. Da jeg går og leter etter jernminer har jeg med meg en liten spade, som jeg stikker i kantene på slike forhøyninger. således raste disse klumper ut av forhøyningen. Disse klumper lå under et lag av jord med mose på toppen, ti til tolv centimeter under overflaten. Det er sikkert mer av disse i denne forhøyning. Dersom dette er noget av betydning så skal jeg registrere disse. men da måtte jeg markere stedet med skilt av en eller annen type.

Jeg står til disposisjon om det er nødvendig.

Hilsen fra Per G Rust Gol 3550.



Registrering av Fornminner i Haga skog, gr7 br,1.

I Gol Komune, Hallingdal. Høgd o, h. frå 300 til 400 m,

Start fra toppen av skivevollen til Gol skytterlag.

1. 60 m nord vest 250 gr. 3 eller fire bøgastille etterverandre.
  2. 45m frå sist nevnte, 250 gr, syd vest, ei stordyregrav.
  3. 50 m, frå denne, på neste haug, 40 gr, nord øst, minst 2 bøgastille
  - 4 20 m, frå sistnemde, 40 gr, n, v, Bøgastille eller dyregrav.
  - 5 . 50 m frå sistnemde, 40 gr, n, v, -- det same.
  - 6 ~~60~~ m, frå sist nemde, 20 gr, n, ø, Dyregrav,
  - 7 . 10 m frå dobbelt høgspentmast, nr 1, der jordkabel tek til dyregrav
  - 8 . 70 m frå mast nr, 1 330 gr, n, v, to attfylte dyregraver.
  - 9 . 90 m frå same mast, rett nord, opp på en haug, ei dyregrav.
  - 10 . 10 m frå sistnemde haug, 350 gr, n, v, ei dyregrav.
  - 11 . 40 m frå sist nemde, 350 gr n, v, ei dyregrav.
  - 12 . 12 m frå sist nemde, 350 gr n, v, ei dyregrav.
  - 13 . 35 m frå mast nr, 2, 20 gr, n, ø, ei oppmura dyregrav.
  - 14 . 15 m frå same mast, 320 gr, n, v, ei dyregrav.
  - 15 . 25 m frå same mast, 230 gr s, v, ei dyregrav.
  - 16 ~~10~~ m. ~~frå~~ frå same mast, 230 gr s, v, to dyregraver.
  - 17 . 45 m frå same mast, 270 gr, s, v, ei dyregrav.
  - 18 . to meter frå sistnemde grav, oppkastet sten til ledegard.
  - 19 . 60 m frå sist nemde mast, 320 gr, n, v, ei dyregrav.
  - 20 . 70 m frå sist nemde mast, 340 gr, n, v, ei oppmura dyregrav.
  - 21 . 15 m frå sist nemde grav, 270 gr, n, v, ei dyregrav.
  - 22 . 11 m frå mast nr, 3. levninger etter dyregrav.
  - 23 . 90 m frå sist nemde mast, rett vest, mura steingrav i helling.
  - 24 . 60 m frå sist nemde grav, 160 gr, s, v, ei dyregrav.
  - 25 . 20 m frå sist nemde grav, 170 gr, s, ø, mura dyregrav.
  - 26 . 80 m frå sist nemde grav, 260 gr s, v, dyregrav ved stor stein.
  - 27 . 50 m frå sist nemde grav, same retning, tre dyregraver etter verandre,
  - 28 . 24 m frå mast nr, 4. 160 gr, s, ø, under lysledning, ei dyregrav.
  - 29 . 35 m frå sist nemde mast, 340 gr n, v, ei dyregrav.
  - 30 . 10 m frå sistnemde grav, 330 gr, n, v, ei attkastet dyregrav.
  - 31 . 65 m frå mast nr, 4. 250 gr s, v, ei dyregrav.
  - 32 ~~10~~ m frå sist nemde grav, 180, gr, s, v, dyregrav.
  - 33 . like ved mast nr, 4, finnest det minst fire dyregraver til.
  - 34 . tilbake til skyttervoll, 150 m in, ø, gr, 10 ei dyregrav.
- På andre siden av elven mot øst, har ein funne dyregraver men dei har same storleik som den fyrste nemde dyregrav.
- De andre gravene som er registrerte, har alle same mål. vel 2 meter lange og 1,30 m brede, Det er tydelig at det er mindre dyr, so som Hjort, som er fanget.

Registrator. Per G Rust. Gol 3550 Gol.





nedre Fesheimtjern

Fesheimbekken

Kvernhusshaugen

Rusdåni

Smogvegen

Velte

sbekkhaugen

Velte

793

46/14

23/15

23/31

793,5

769,5

23/25

778

23/15

23/31

744

23/36

12/4

13/5

11/21

46/14

822

760

762

13/13,16

13/52

742,5

W3

12/5

14/109

723

750

10/12,13

13/23

23/7

733,5

725

13/12

779

23/36

14/8

11/21

13/52

700

675

700

723,5

46/14

754

12/5

13/37

725

W2



Klipp i prosjektarkivet



Forninner frå Hallingdal, i Gol komune 3550

Dyregraver: som ligger i Haga Skog gr, 7 br.1 i Gol. crk, 450m, o, h.  
Over meget gamle dyregraver.

Det går bilveg frå Riksveg 49, gjennom Snodalen: og til nedlagt Husmansplass kaldet Vindfallet: Derfra går det en Traktorveg mot Sollibekken og videre langsmed denne.

Start frå nord østre hjørne av plassen Vindfallet: ved Steinrøys like ved vegen.

Derfra 68 gr, n, ø, 160 m, til kraftledning med dobbel mast ved myrputt.

nr 1, Dyregrav 15 m rett nord størrels-3x2,5x1,4m

nr 2, " " fra same mast, 20m, 230 gr n, v st, 3x2,5x1,4m

nr 3, " " fra same mast, 76m 80 gr ø, ved stor stein

Noget oppmuret på ene siden, st, lit mindre mål en forige.

nr 4, frå nr3, 46m 94 gr ø, st, 2,5x1,5x1.

nr 5, frå nr4, 80m rett øst, st, 2,5x2x1.

nr 6, frå nr5 rett øst, 45m til rund voll, crk, 3m tverrmål.

Dette er trolig en gjenkastet grav, det er tegn til flere gjenkastet graver rundt dette sted.

nr 7, Dyregrav, frå denne bemerket voll 45m 48 gr ø, st, 3x2x1.

nr8, dyregrav, frå nr 7, 124 syd, øst, 45m st, 2,5x2x1.

nr 9, " " frå nr8, rett øst, 85m, st 2,5x2x1.

Ny start frå Dyregrav nr 7, 90m 20 gr n, ø, Dyregrav, st, 3x2x1.

nr 11, frå dyregrav nr 9, 65m 332gr, n, v, st, 3x2,5x1,3.

Derfra rett nord til før omtalte traktorveg langsmed sollibekk der det går en sideveg over Sollibekk.

Frå denne broen 66m rett syd 8m frå denne veg Kolmile.

frå denne kolmile, 165 gr s, øst 80 m, Kolmile. ved gammel husmansplass.

Frå punkt 66 m frå bro, same retning til 80m, 70 gr, n, øst til 136m Gammel boplass 2m til høyre. Denne er 6m lang Og 2,5m bred, ene siden, langsiden: er mot slett fjellvegg.

derfra 34m, Boplass nr 2. Høyre hjørne er skadet av veibbygg. Det er små åkerlapper ved disse tomter. Nu skogvokste.

Registrator Per G Rust. dato 5 juni 1989.

Registrator er født 24/10- 1918. Gol 3550.

SE KART. BOPLASS ⊗ ⊗



BOPLASSER.







Fornminner frå Hallingdal. I Gol Komune. 3550 Gol. 450 m.ØH.

Dyregrav, som ligger ved Rustejuven:n,øst for gr13 br13  
bilveg fram til Juvskanten, med nedgang til demning i Rusteån.  
Frå enden av veg, 360 gr, n,v. crk 100m . str, 3,5x2,5x1,5.  
Denne dyregrav er av same størrelse og av same dato som Dyre-  
gravene i Smøget:

Nyarbeidet bilveg frå Riksveg 49, ved første avkjøring nord  
for Solseter: Camping.

Denne veg går ned til Rusteåne, med bro over denne.

Frå broen, 33skritt 280 gr s,v 18m Kolmile.

Crk, 100 m syd, mellom elv og veg, Kolmile. ⓧ SEKART ⓧ

Frå denne Bro, crk 400m til første kryss,

Frå kryss, 18m rett nord Dyregrav nr1, delvis oppmuret.

Bak denne, 5m igjenkastet Dyregrav nr2, også muret.

Frå dyregrav nr1, Rett nord crk, 240m Dyregrav oppå haug.

Disse 3 graver ser ut til å vere eldre en før nevnte grav  
ved Rust, og like dan de som kommer Følgende.

Frå dette kryss 280 gr syd,v crk 300 meter til myrmedhelling  
mot elven. Mederst i denne myr en str sten.

Frå denne Sten, 30 meter rett syd ved grankrull

Dyregrav nr1. str, 4x3,5x2m.

Dyregrav nr 2, fra nr1, 53m 245 gr, syd,v. str 4x4x2.

Dyregrav nr 3, fra nr2, 155m 250 gr, syd,v, str, 4x3x2.

Som navnet sier er det på grunn av overgang, for alle slags  
ville dyr, over nevnte elv at navnet smøget kommer. ⓧ Jeg vil  
bemerke at disse 3 graver har vert i bruk i 1700. Og med den  
vide form kan disse veret tømret på skrå mot toppen. Og er  
således brukt til å fange ulv og Bjørn i, Den myra som vi starter  
frå kalles Bjødnamyra:

Registrator Per G Rust. Gol.

ps, Lenger innåver i vegskråning til denne veg er det tydelig  
merke etter skogbrand en gang i fortiden. Kullalaget ligger  
7 til 10 cm under topplag av humus. Desuten ligger det 2  
kjurymler i same området. sender med kart over disse. ds.



Fornminner i Hallingdal. I gol komune. 3550.

Ett gammelt sagn om at det skal ha stått ett slag på fjellet ved Lisleifjorden i Gål, og at det skal veret begravet store menn inne på fjellet. På dette grunnlag har jeg registrert en rund Haug som har disse mål.

Haugen ligger på en setervoll tilhørende Erik Haugstad-Rust. Seteren heter Ørterstølen: Og ligger på Gølsfjellet.

Haugen er rund, og har en grunnflate innenfor en firkant 14m x14m. målet tvers over toppen og til foten er 18 m. Toppen er flatet litt avdi det ha i tidligere tider veret brendt oisokk bål der. <sup>S</sup>kulle dette være en gravhaug, så er dem ifare for å bli jevnet ut, da det skal bygges Kempingplass d der.

Registrator Per G Rust Gol 3550.

og Terje Østro. Gol 3550.







22.09.1989

NOTAT

om telefonsamtale med Per G. Rust, 067/74524.

Brevene fra Rust (senest med poststempel 05.07.89) er ikke å forstå som anmodning om reaksjon fra UO's side. Registreringene ser han som fullendte arbeider som ikke trenger ytterligere betaling. Han vil gjerne fortsette å levere tilsvarende registreringer.

Bensinutgifter forbundet med registreringene ønsker han dekket. Da UO ikke kan hjelpe ham her, ble han anmodet om å søke kommunen om bistand.

Tom Bloch-Nakkerud

Tom Bloch-Nakkerud



24.09.1986

Gol

Jernvinneplass påvist av Per Rust for  
Kåre Olav Solhjell og TB-N.

M711: 1616 i Tisteia.

ØK:

UTM-koordinat: 017384 (G22)

H. o. h.:

Inntil NNV-siden av Rv. 49 og gjennomskåret av  
denne:

**G22** Slaggtforekomst, buet mot NNV der den faller mot  
myr og gjennomskåret av veiskjæring i SSØ. Det  
synes å ha blitt gravet ut i inntil 0,7 m dypde på  
SSØ-siden,  
innenfor gjerdet mot riksveien. Slaggen forekommer  
dels idagen i <sup>inntil</sup> rvel hodestore biter, og må karakteriseres som  
størkneslagg. L. ØNØ 25 m, b. NNV-SSØ 8 m,  
h. ca. 1 m.

En prøve ble tatt 0,1 m under <sup>den tilsynelatende urørte</sup> ~~mark~~ overflaten av midtre  
del av slagghaugen.

**G23** Per Rust påviste også (tilsynelatende) kvadratiske  
to kullgroper ca. 20 samt en  
sannsynlig ~~smietuft~~ smietuft ca. 200 m NV for slaggtforekomsten.  
Smietuften var skadet ved hans graving i den.

Lokalitetene vil bli besørgert registrert av Kåre Olav Solhjell.