



UNIVERSITETETS
OLDSAKSAMLING
FREDERIKS GATE 2
OSLO 1

Gårds/bruksnavn Søre Vold av V	
G.nr./br.nr. 25/6	
Kommune Flå	Fylke Buskerud
Sogn Flå	Prestegjeld Nes
Eier/bruker, adr. Rolf Bakkerud (Tlf. 03-783802) Rute 509 3370 VIKERSUND	
Gjelder: Funn av sverd fra vikingtid	
Flyfoto	Kartref.
Innber./rapport/reg. ved: Inger Liv G. Lund	Dato 11.11.85

30.10.85 kom det melding fra kultursekretær Roar Sveum om at det var funnet et VT-sverd under pløying av åker på Søre Vold

- 85/146; C 36677
1. Undertegnede foretok befaring av funnstedet 30.10. Grunneier og kultursekretær var tilstede.

Da sverdet var kommet fram ved pløying, kunne grunneieren bare si en ca.plassering av funnstedet, 30 m SØ for S-veggen på Solvang 24/13. Det lå på en ØV-gående ^{åker}rygg som for hvert år ved pløying ble lavere. Det var ikke kull, stein eller andre synlige tegn på noen grav. Det ble ikke foretatt noen graving her.

- */. Se avmerking på vedlagte kartutsnitt X1.
2. Grunneier opplyste at ca. 15-20 m ØNØ for funnstedet kommer det tilsyne en god del kull ved pløying hvert år. Se avmerking på kartet X2.
3. Grunneier hadde tidligere varslet Universitetets Oldsaksamling i forbindelse med bakkeplanering av en NS-gående rygg i SØ-del av åkeren. Her hadde han kommet over en rekke steinringer med kull i. Disse lå med ca. 10 m mellomrom. Han hadde tatt vare på steinen. Denne var tydelig skjørbrønt. Han mente det kanskje var noe igjen av dette lenger S.
4. Funnsted for kull og oppreist helle 9 m fra SØ hjørne av låvebygningen og i N hjørne av åkeren,

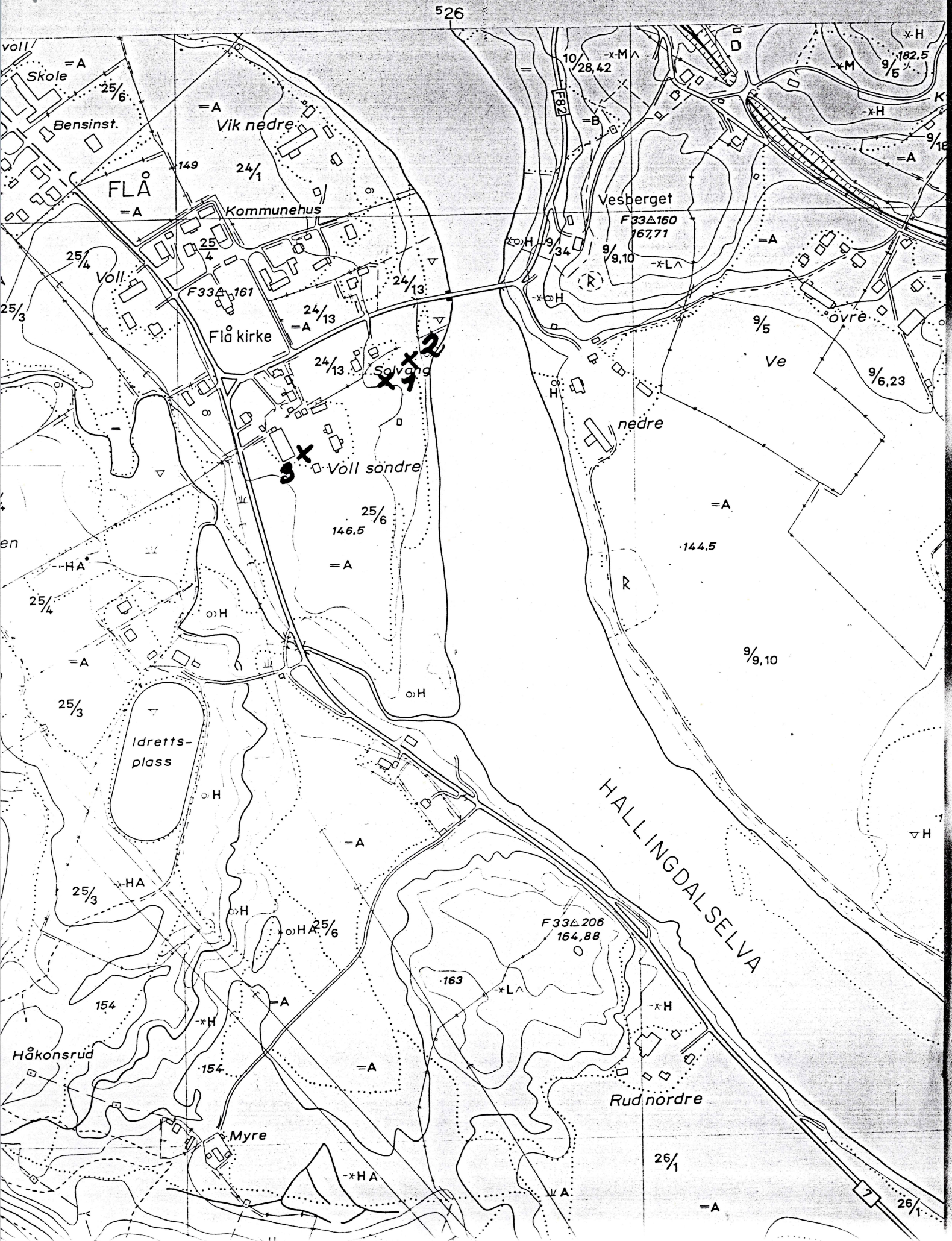
Gårds/bruksnavn		Søre Vold av Ve	s.2
G.nr./br.nr.		25/6	
Kommune	Flå	Fylke	Buskerud

Nesten inne på gårdstunet.

Jeg foreslår at det tas noen prøvesjakter på funnstedene nevnt under pkt. 1, 2 og 4. Dette må gjøres ca. 20 april 86. Bonden opplyste at det ble tidlig telefritt her, derfor ville han foreta pløyingen ca. 1 mai.

Ingvik G. Lund

0X-057-5-3





UNIVERSITETETS
OLDSAKSAMLING

FREDERIKS GATE 2

OSLO 1

Gårds/bruksnavn Søre Vold	
G.nr./br.nr. G.nr. 25, b.nr. 6	
Kommune Flå	Fylke Buskerud
Sogn	Prestegjeld
Eier/bruker, adr. Rolf Bakkerud Rute 509 3370 Vikersund	
Gjelder: Etterundersøkelse av funnsted VT-sverd	
Flyfoto	Kartref.
Innber./rapport/reg. ved: Espen Uleberg	Dato 1. september 1986

Inger Liv G. Lund var på befaring på gården 30. oktober 1985 etterat det var kommet inn melding om at det var funnet et VT-sverd. Hun mente at det burde gjøres videre undersøkelser. Etterundersøkelsen ble gjort av Kjell E. Sønsterud og Espen Uleberg i tiden 20. - 23. mai 1986.

Området der VT-sverdet ble funnet (1) ble gått over med metalledetektor. To økser, en pilspiss og endel andre gjenstander ble funnet. Disse har fått A-nr. 86/69 a-o. Funnstedet for øksene og pilspissen er avmerket på vedlagte skisse. Disse tre funnene ble gjort i kanten av og i skråningen ned fra en brink. Skråningen var mye brattere tidligere, men stadig mer masse trekkes ned og gjør skråningen slakere. Et prøvestikk viste noe kull i underkant av pløyelaget i nærheten av der øks 1 lå. Det er rimelig å anta at det har ligget en grav på toppen av denne brinken. De andre funnene lå dels i skråningen, dels inne på flaten. Et stykke inne på denne flaten har det stått ei smie.

Område (2) ble undersøkt fordi det kommer til syne kull der under jordarbeide. Det ble ikke gjort funn i dette området.

Kort tid før vi kom hadde bonden fått ei rangle av jern (VT) på harva. Han antok at den hadde heftet seg på i nærheten av der han tidliger hadde funnet

Gårds/bruksnavn	
Søre Vold av VE	
G.nr./br.nr.	
G.nr. 25, b.nr. 6	
Kommune	Fylke
Flå	Buskerud

kull og ei steinhelle; på åkeren S for låven (3). Området ble undersøkt med metaldetektor, og funnene har fått A-nr. 86/69 p-ø.

De flese av gjenstandene lå nokså høyt oppe. i tillegg til det som er tatt med inn, ble det naturlig nok funnet endel jernskrot, og alt lå i pløyelaget, tildels høyt oppe i dette. En kan derfor ikke se bort fra at det kan ligge igjen gjenstander som bare kan oppdages ved sjakting.

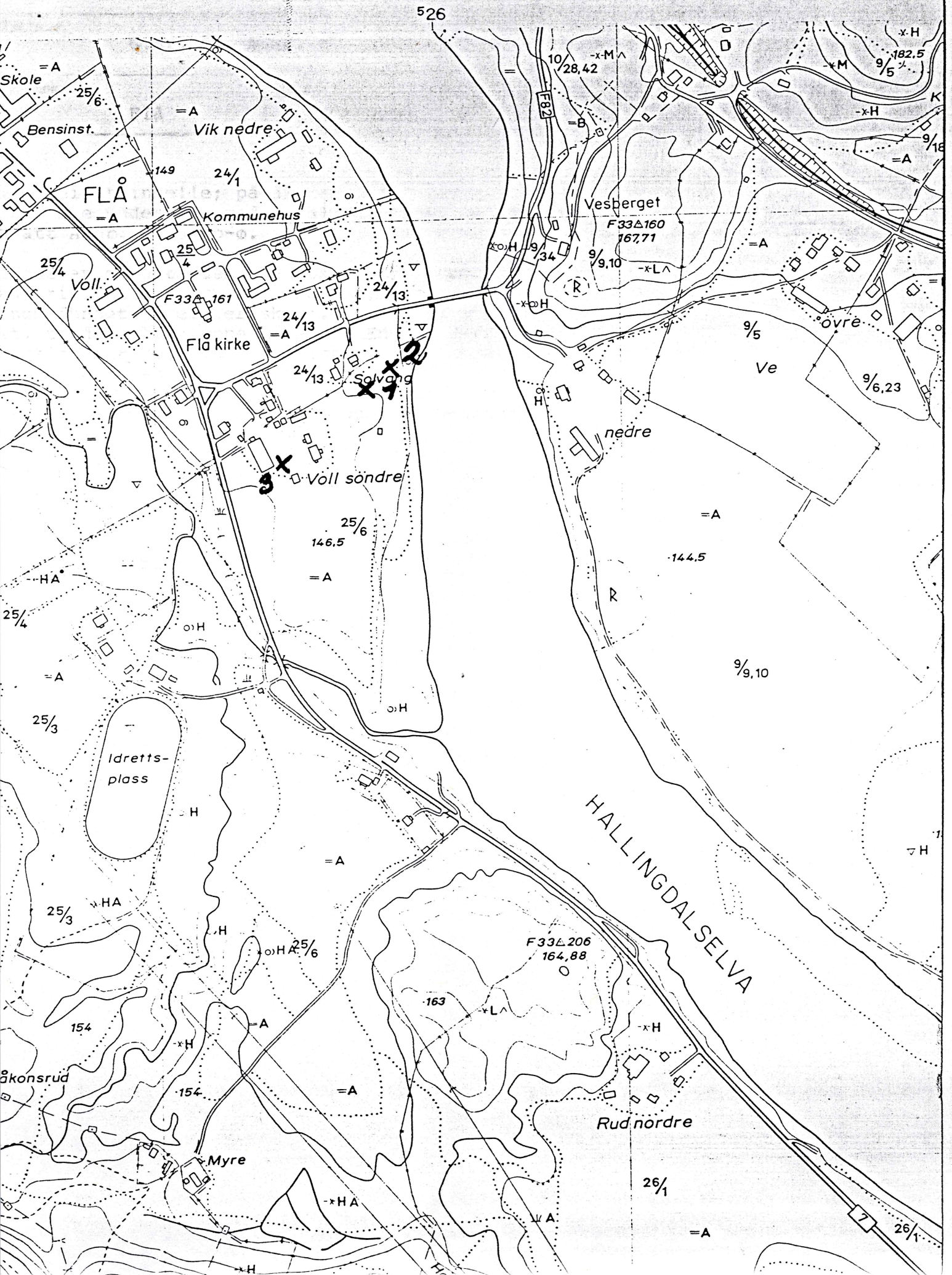
Tallene i parentes viser til områder på vedlagte kart.

De enkelte funnene er beskrevet på vedlagte liste.

Oslo, 1. september 1986

Espen Uleberg

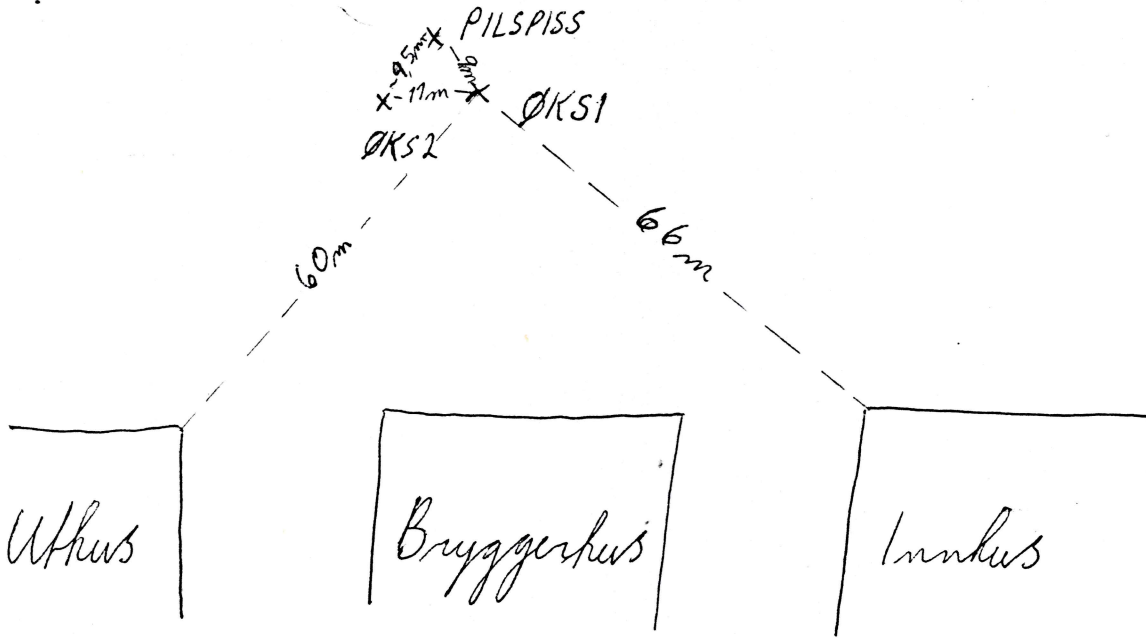
BX-057-5-3



Söre Vold av Ve ^{25/6}

Flåk, Buskerud

Skisse



2817 1986

Espen Ueberg

Funnliste Søre Vold av Ve 25/6
Flå k, Buskerud

A86/69

- a) Øks av jern
- b) Øks av jern
- c) Pilspiss av jern
- d) Kniv av jern, odd og tange avbrukket, bøy midt på bladet.
Samlet lengde 9,7cm, derav tangen 4,4cm.
Største bredde 1,8cm, tykkelse ca 0,3cm.
Rett egg- og rygglinje.
Uvanlig bred tange og uvanlig tynt blad og tange.
- e) Kniv eller saksefragment
Samlet lengde 7,3cm, derav tangen 4,2cm.
Største bredde 1,3cm, største tykkelse 0,45cm.
Form nærmest som Rygh 404.
- f) Fragment av munnbitt ?
Består av to ringer med diameter henholdsvis 3 og 2,5cm
Den minste ringen går gjennom et hull i enden av en 4cm
lang firkantet jernten med tverrsnitt 0,9x0,9cm, avbrukket
i den andre enden.
Rundt den største ringen er det bøyd et flatt beslag som
antagelig har vært klinket til en lærrem.
I hver av de store ringene sitter en mindre, løs ring,
diameter 2,5cm.
- g) Mulig fragment av spore av jern.
Hovedform som J.Petersen, vikingtidens redskaper fig.35.
Bevart er en 5cm lang og 0,7cm tykk rund stang, og et 3cm
langt og 1,3cm bredt buet, flatsmidd stykke.
Identifikasjonen er noe usikker.
- h) Isbrodd av jern. Som J.Petersen, Vikingtidens redskaper fig.53.
Hovedmål: 3,8x3,4cm.
- i) Fragmentarisk isbrodd av jern. Som J.Petersen, Vikingtidens
redskaper fig.53.
Tangene er ikke bøyd sammen.
Hovedmål: 3,3x3,3cm.
- j) Stor spiker eller beslagsstykke, bøyet.
Lengde 8,5cm, Stammen 1x1cm på det tykkeste.
Hodet skjevt smidd og med et firkantet hull.

Funnliste, Søre Vold av Ve 25/6

Flå k, Buskerud

kont.

k) Ubestemmelig jerngjenstand.

Hovedform nærmest som J. Petersen, Vikingtidens redskaper fig. 93, men det er tvilsomt om gjenstanden er en celt.

Lengde 9,5cm, største bredde over eggen 3cm, største bredde over "falen" 2,5cm.

"Falen" er nokså flattrykt, og i enden er det smidd ut et øye der det henger to små jernringer med diameter 1,4cm.

l) Buet jernbeslag, 5,3cm langt, 0,9cm bredt, 0,4cm tykt.

Avbrukket i en ende, i den andre enden en liten, gjennomgående nagle med opprullet spiss, 2,4cm lang.

m) Uidentifiserbar jerngjenstand.

4,5cm lang, smalner fra 1,5 til 0,9cm bredde, jevntykk 0,7cm, toppen skjevt uthamret til et "hode".

n) Åpen ring av jern, 1,5cm største mål, bøyd sammen av en rektangulær jernten, 0,4x0,2cm.

o) Sammenbøyd stykke jernblikk, kraftig forrustet, største mål 5x3,5cm, tykkelse ca 0,1cm.

p) Rangle

q) Kniv av jern, oppskjerpet og med avbrukket blad.

Største lengde 8,7cm, derav tangen 5,9cm.

Største bredde 1,5cm.

Bladets tykkelse over ryggen er 0,5cm.

r) Sterkt oppskjerpet kniv av jern med avbrukket blad.

Tangen tilsynelatende komplett.

Største lengde 8,4cm, derav tangen 6,2cm.

Største bredde 1,7cm.

Bladets tykkelse over ryggen 0,5cm.

s) Oddparti av saks eller kniv med rett egg og buet rygglinje.

Lengde 6,2cm, bredde 1,7cm, tykkelse 0,35cm.

t) Fragment av ljàblad(?) med fortykket kant langs ryggen.

Lengde 9,3cm, bredde 1,4cm.

Tykkelse over ryggen 0,3cm.

Avbrutt i begge ender.

u) Fragment av knivtange (?)

Lengde 4,8cm, bredde 0,9cm.

Tykkelse 0,3cm.

Funnliste, Søre Vold av Ve 25/6

Flå k; Buskerud

kont.

v) Spiker av jern med skjevt hode.

Lengde 5,9cm.

Stammen under hodet 0,5x0,3cm,

Hodet smidd skjevt 1,5x1,3cm.

w) Frament av stilken på tilsvarende spiker (?).

Lengde 3,9cm.

Største diameter 0,7x0,3cm.

x) Fragment av munnbitt av jern (?).

En tilnærmet rektangulær ring 5,3x4,2cm, smidd av rund tein, diameter ca 0,4cm. Rundt denne er det bøyd en tilsvarende tein til et øye som fortsetter i en tosnodd stang. Lengde inklusiv øye 5,6cm.

y) Hæljern til sko (?)

Noe defekt i en ende.

Hovedmål: 6,2x7cm.

Bredde av hæljernet 1,5cm, tykkelse ca 0,4cm.

Neppe forhistorisk.

z) Fragment av tilsvarende hæljern (?)

Noe over halvparten bevart.

Kordelengde 6,7cm. bredde 1,5-2,1cm.

Tykkelse ca 0,2cm.

æ) Fragment av kjele(?) i kobber eller kobberlegering.

Største mål 4x3,5cm. Et mindre stykke 1,8x2,5cm er klinket fast.

Klinknaglen er et kremmerhus av tynn kobberplate.

Stykket har nesten ikke krumning, og må opprinnelig ha vært del av sammenskjøtingen i en relativt stor kjele.

ø) Liten ringspenne av kobber eller kobberlegering, hovedformen litt uregelmessig oval, ca 2,4x2,1cm.

Rester av tornen, som ser ut til å være av jern, er bevart.

Overflaten dekorert med hulkiler og smale furer.

(Bør avbildes i tilveksten).

1410
Mott. på tekn. avd.:
Mott. i retur fr. tekn. avd.:

616 19 KH.
/ 19

Funnsted: Sør Vold av Ve
Pgd., kommune: Fla kommune
Fylke: Buskerud

SA
BA
EJ
MT
VT
MA
UN
S

nr- ter	Kons.- nr.	Gjenst.betegnelse, materiale, evt. tegning, anm. om undersøkelse	Behandlingsdata Undersøkelser og analyseresultatet	X-nr.	Foto-nr.
		Rangle			

UNIVERSITETETS OLDSAKSAMLING

Inf. nr.: A 86/69

ekn. avd. A Jordfunn

Espen Moberg

C. nr.:

1411
Mott. på tekn. avd.:
Mott. i retur fr. tekn. avd.:

616 19 86 KH
/ 19

Funnsted: Sør Vold av Ve
Pgd., kommune: Fla kommune
Fylke: Buskerud

SA
BA
EJ
MT
VT
MA
UN
S

er- ner	Kons.- nr.	Gjenst.betegnelse, materiale, evt. tegning, anm. om undersøkelse	Behandlingsdata Undersøkelser og analyseresultatet	X-nr.	Foto-nr.
		ØKS			

UNIVERSITETETS OLDSAKSAMLING

Inf. nr.: A/89/69

ekn. avd. A Jordfunn

Espen Moberg

C. nr.:

1412
Mott. på tekn. avd.:
Mott. i retur fr. tekn. avd.:

616 19 86 KH
/ 19

Funnsted: Sør Vold av Ve
Pgd., kommune: Fla kommune
Fylke: Busk.

SA
BA
EJ
MT
VT
MA
UN
S

der- mer	Kons.- nr.	Gjenst.betegnelse, materiale, evt. tegning, anm. om undersøkelse	Behandlingsdata Undersøkelser og analyseresultatet	X-nr.	Foto-nr.
		ØKS			

UNIVERSITETETS OLDSAKSAMLING

Inf. nr.:

Tekn. avd. A Jordfunn

Espen Moberg

C. nr.:

1413
Mott. på tekn. avd.:
Mott. i retur fr. tekn. avd.:

616 19 86 KH
/ 19

Funnsted: Sør Vold av Ve
Pgd., kommune: Fla kommune
Fylke: Buskerud

SA
BA
EJ
MT
VT
MA
UN
S

der- mer	Kons.- nr.	Gjenst.betegnelse, materiale, evt. tegning, anm. om undersøkelse	Behandlingsdata Undersøkelser og analyseresultatet	X-nr.	Foto-nr.
		Pilespiss			

Ve nedre av Ve, gnr. 9, brnr. 9, 10.

VGårdens eier: Olav J. Wee, 3532 Flå

VGårdens bruker: E. Espegard, 3532 Flå

Flå s. og k., Nes p., Buskerud

I Fornminnets art: Gravhaug

Reg. v/Inger Lise Eriksen

Dato: 25.08.70

Nr.: R2

Flyfoto: 797 J18

ØK: FLÅ BX 057-5-3

Terrengets art. Utsikt: Skogkledd bergkollé med dyrka mark i S og SØ. Utsikt mot Vegårdene i S og SØ, ellers til fjellene på begge sider av dalen.

Orienteringsoppgaver: Ca. 160m NNV for våningshuset på gården, like under lysledningen, ca. 50m V for trig. punktet på kollen.

Beskrivelse: Rundhaug, uklart markert, til dels lite synlig i terrenget pga. vegetasjonen, lettest å se fra V. Toppen er avflatet med krater som er vanskelig å se pga. lyngen. Krateret er dypest i S med d. ca. 2m, dybde ca. 0,5m. Haugen er lyngkledd med et par furutrær på S-siden. Mål: D. ca. 10m, h. i V 1,5m ellers 0,5m.

Litteratur: Ingen.

II Fornminnets art: Kirketomt

Reg. v/Inger Lise Eriksen

Dato: 25.08.70

Stavkirketomt

Nr. R3

Flyfoto: 797 J18

ØK: FLÅ BX 057-5-3

Terrengets art. Utsikt: Flat dyrket elveterrasse med Hal--lingsdalselva i V. Utsikt til Ve-gårdene i N og NØ. Utsikten V-over hindret pga. vegetasjon langs elvekanten.

Orienteringsoppgaver: Kirka skal ha ligget 150m S for S-enden av driftsbygningen på gården, like ved kanten av elveterrassen.

Beskrivelse: Her har den gamle Flå stavkirke stått. Den ble revet for over 100 år siden fordi elva gravde seg for langt inn i terrassen og truet med å grave ut bakken under kirka. I dag er ikke noe synlig hverken på tomta der kirka sto eller av kirkegården. Etter at kirka ble revet ble kirkegården pløyd opp til åker, og gravstøttene ble enten brukt i grunnmuren på ny løe, eller til trapp til stabburet, der de ennå kan sees.

Litteratur: U.O. top. ark., brev av 27.09.62 fra Knut Bent-erud. U.O. top. ark., brev 22.05.07 fra Flå kirkestyre.

III Fornminnets art: Haug, usikkert fornminne.
Reg. v/Inger Lise Eriksen
Dato: 24.08.70

Nr. X1 Flyfoto: 797 J18 (ØK: BX 057-5-3)

Terrengets art. Utsikt: V-hellende moreneterreng, ujevn overflate. Furuskog, i N avgrenset av bekk mot utmark. Utsikt i V mot Ve-gårdene.

Orienteringsoppgaver: 170m NØ for våningshuset på Kvern-jordet(9/18), 60m NØ for krysset bekk og ny skogsvei.

Beskrivelse: Rund haug, til dels klart markert. Krater (d. 2m, dybde 1m) i toppen, hvor grusen er synlig. Inn-gravning i VNV 3m l., 2m br. og opptil 1m dyp. Haugen er tvilsom som fornminne. Kan være naturlig.

Litteratur: Ingen.

IV Fornminnets art: Funn - alder uviss.
Reg. v/Inger Lise Eriksen
Dato: 25.08. 70

Beskrivelse: Brynestein, funnet på den gamle kirkegården ved Flå gamle stavkirke, som lå på denne gård, se R3 797 J18. Funnet for ca. 20 år siden ved pløying, ca. 15-20cm dypt. Steinen er av firkantet leirstein, er glattpolert bortsett

