

- Ingen av disse registreringer har nr. som refererer seg til Hallingdalsprosjektet.
- Ingen av disse registreringer er satt inn i permen for A1

Øyvind Finstad
25.03.1999.

FYLKE: Buskerud KOMMUNE: ÅL FORMINNENR: R 1

GNR/GÅRD: Rime 115

BNR/BRUK: 16

FLYFOTO: _____ R/X-NR: _____ LOKALITET: _____

ØK-KART: _____ M711: Kello III HOH: ca. 450

FORMINNETS ART:	DAT:	ALDER:
<u>Dyregrav /</u>	_____	_____
<u>(Spilker) /</u>	_____	_____
<u>fangstgrav</u>	_____	_____
_____	_____	_____
_____	_____	_____

EIER/ADR: _____

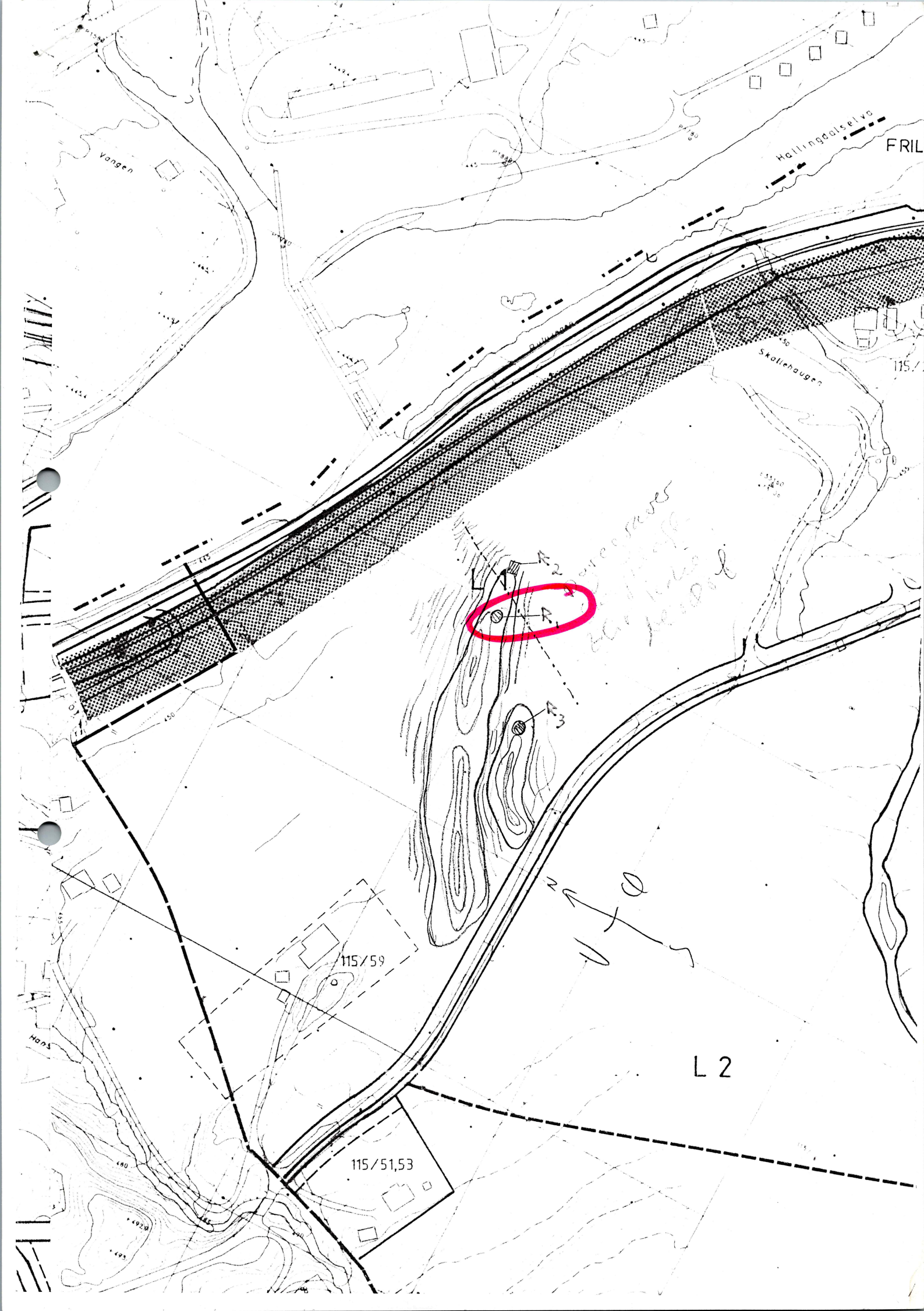
REG AV: GEIR ERIK F. BARDALEN

KONTR AV: _____

TERR ART, UTSIKT: Ø-U gdemer FORMMINNEBESKRIVELSE: Markert ferdspurs
høyledrag i merget i enkle av den Ø-U gdemer dross.
markert dross. Grav sett fra Ø har grensen er markert
slag. kant. Dybde ca 0,5 m / diam. 1,5 m.
Nærliggende fri utvidet Ø og
ved tå-danningen i Åpningen er ikke fullstendig strukturer
Hallingdalselva. der ligger 2/4 sirkelform.

ORIENT OPPGAVE: Beliggenhet på drossens østlige ende, og
ca. 15 meter U for gjerdet som markerer grensen.

ART, UTSTREKNING: (Forminnet er markert som 'Asilker',
beliggenheten på drossens avuttning
er innfaller til en sterk innlikhet for
en fangstinnstilling.)



Vangen

Hallingdalselva

FRIL

Skallehaugen

115/



Skallehaugen
L2

115/59

115/51,53

L2

FYLKE: Bjerkedal KOMMUNE: ÅL FORNMINNENR: R2

GNR/GARD: Rime 115

BNR/BRUK: 16

FLYFOTO: _____ R/X-NR: _____ LOKALITET: _____

ØK-KART: _____ M711: Kolle 14 HOH: ca. 450

FORMMINNETS ART: Dyregrav / DAT: _____ ALDER: _____
(Boilner) fangstgrav _____
_____ _____
_____ _____

EIER/ADR: _____

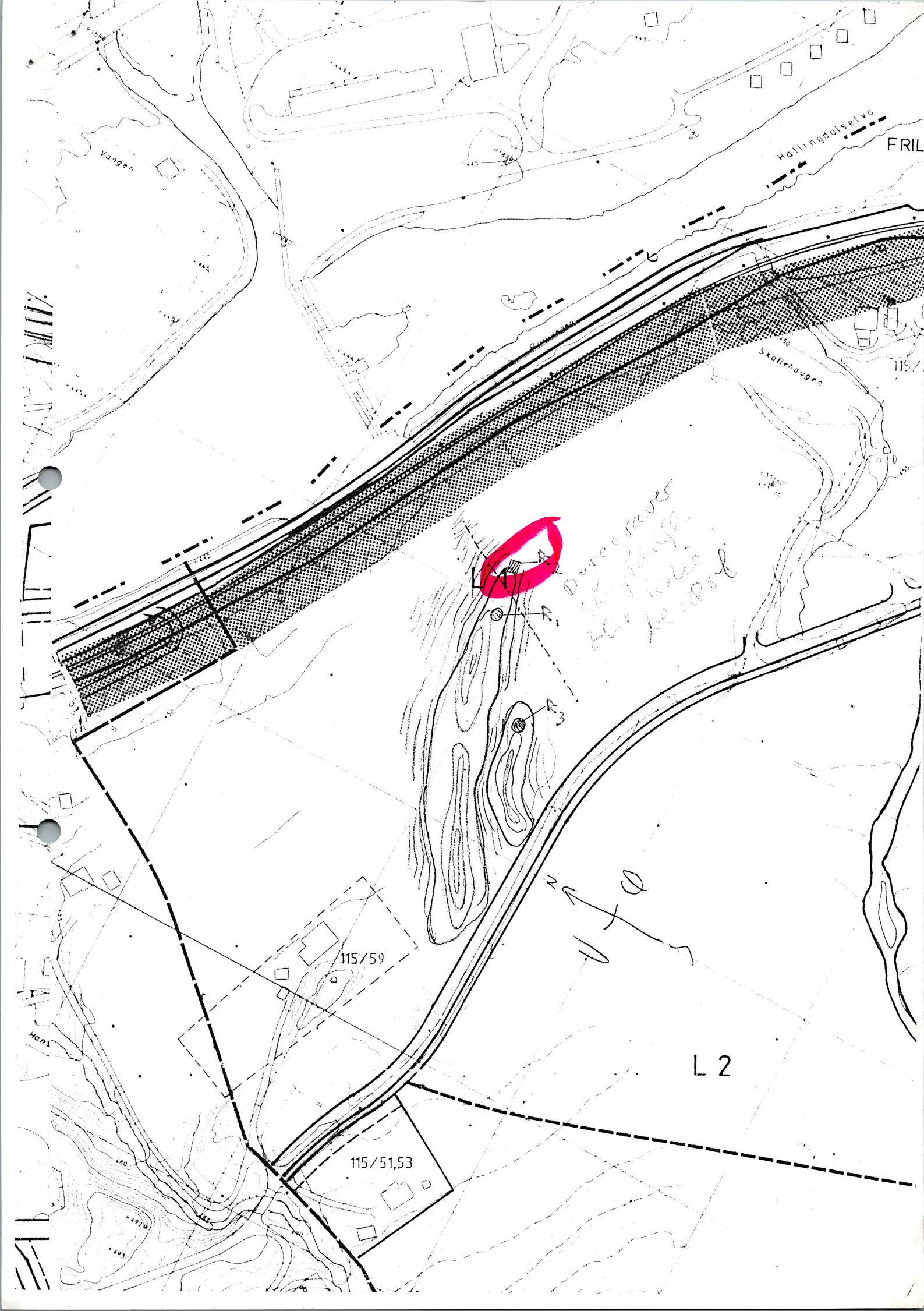
REG AV: ØIER ERIC F. BARDALEN

KONTR AV: _____

TERR ART, UTSIKT: N-V gjenside FORNMINNEBESKRIVELSE: Markert grav; i formasjon
høydedrag; meget mer rektangulær enn rund.
markert åsrygg. Løse- Det ser som fremmer som markert
skog. kan dimensjonene anslås til ca.
Noenlunde fri storhet 0 1 x 2 meter og ca. 0,75 meter dyp.
og ned til demningen
i Hallingdalselva.

ORIENT OPPGAVE: Beliggenhet på åsryggens østligste ende, og
ca. 40 meter øst for stedet som markerer eiendomsgrauen.

ART, UTSTREKNING: (Forminnet er markert som
'boilner', beliggenheten på ås-
ryggens avslutning er imidlertid
en sterk indikator for en fangst
inretning).



Vangen

Hallingdalselva

FRIL

Skallehaugen

115/

*Dovegraver
Skallehaugen
the hillside*

115/59

115/51,53

L 2

FYLKE: BUSKERUD KOMMUNE: Ål FORNMINNENR: R 3

GNR/GARD: Rime 115

BNR/BRUK: 16

FLYFOTO: _____ R/X-NR: _____ LOKALITET: _____

ØK-KART: _____ M711: Holle III HOH: ca. 450

FORNMINNETS ART:	DAT:	ALDER:
<u>Dyregrov /</u>	_____	_____
<u>fangstgrop</u>	_____	_____
_____	_____	_____
_____	_____	_____

EIER/ADR: _____

REG AV: LØRIS ERIK F. BARDALEN

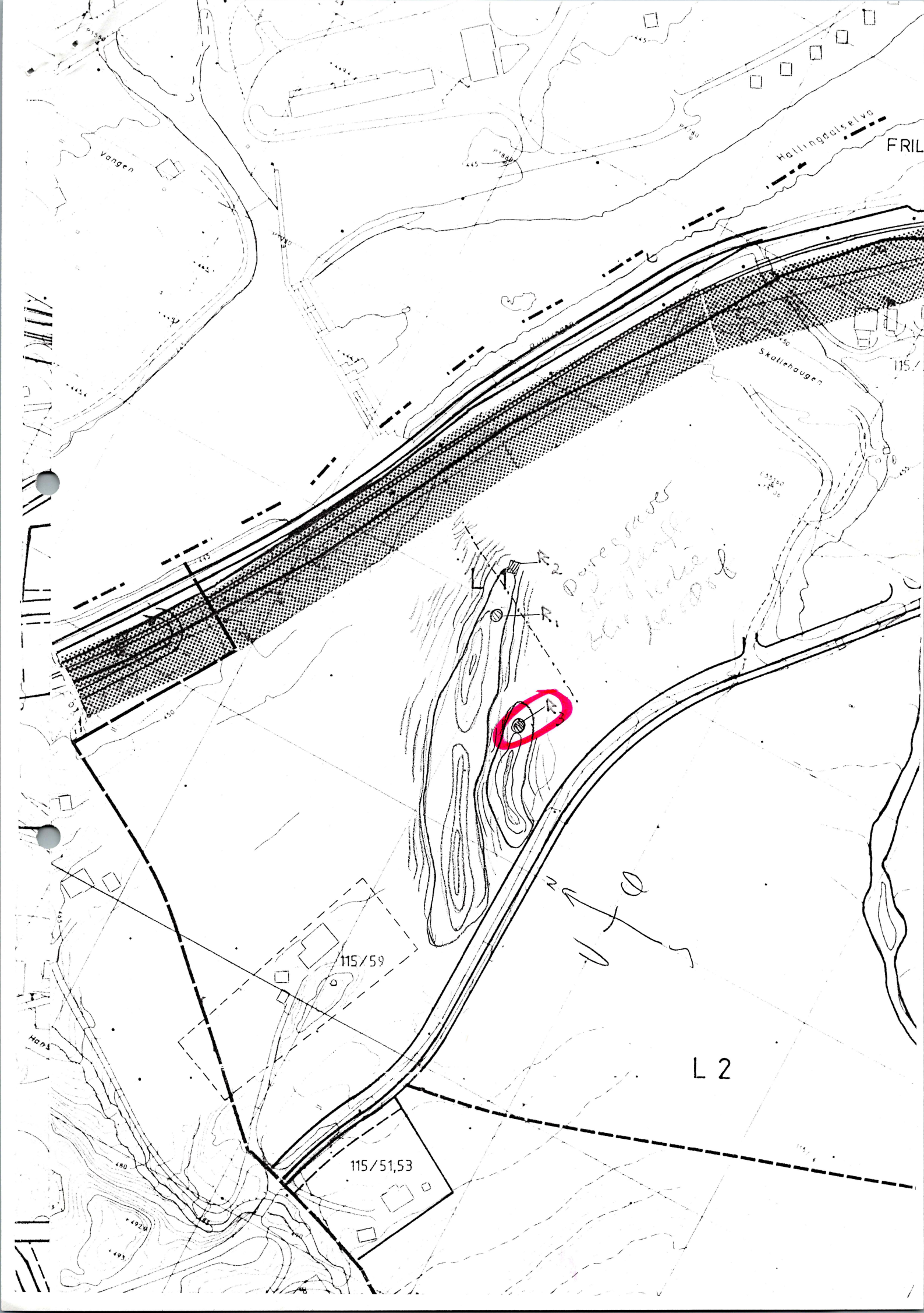
KONTR AV: _____

TERR ART, UTSIKT: Horbert FORNMINNEBESKRIVELSE: Heget tydelig og
høyledet; A-U gulemer markert med god sirkulær kant.
mindre åbnes. løvsn - Diam. 1,5-2 meter og dybde ca.
0,75 meter

Ingen god utsett i løvsn
retningene, men det er
vedlig å skilte fjorden
overfor demningen i Hallingdalselva.

ORIENT OPPGAVE: Beliggenhet på åbnesens vestligste ende og ca.
150-200 meter NNØ for slingsilene som deler området
i L1 og L2.

ART, UTSTREKNING: (Denne R₂ betraktes som silene. Dette
forhold samt R₁ og R₂'s beliggenhet på
åbnesene skulle langt på vei verifiseres
disse, R₁ og R₂, som fangstgrop.)



Vangen

Hallingdalselva

FRIL


Skallehaugen

*Døresgraver
grøntlag
for periode 1*

115/59

115/51,53

L 2



FYLKE: BUSKERUD KOMMUNE: Ål FORNMINNENR: R4

GNR/GARD: 114 Håusebråten mellomste

BNR/BRUK: 15

FLYFOTO: _____ R/X-NR: _____ LOKALITET: _____

ØK-KART: _____ M711: 1:6000 III HOH: ca. 520

FORMMINNETS ART: Dyregrav / Fangstgrop DAT: _____ ALDER: _____

EIER/ADR: Knud og Anne Lise Asginsplass
Håusebråtevegen 13, 3570 Ål

REG AV: GEIR ERIK F. BARDALEN

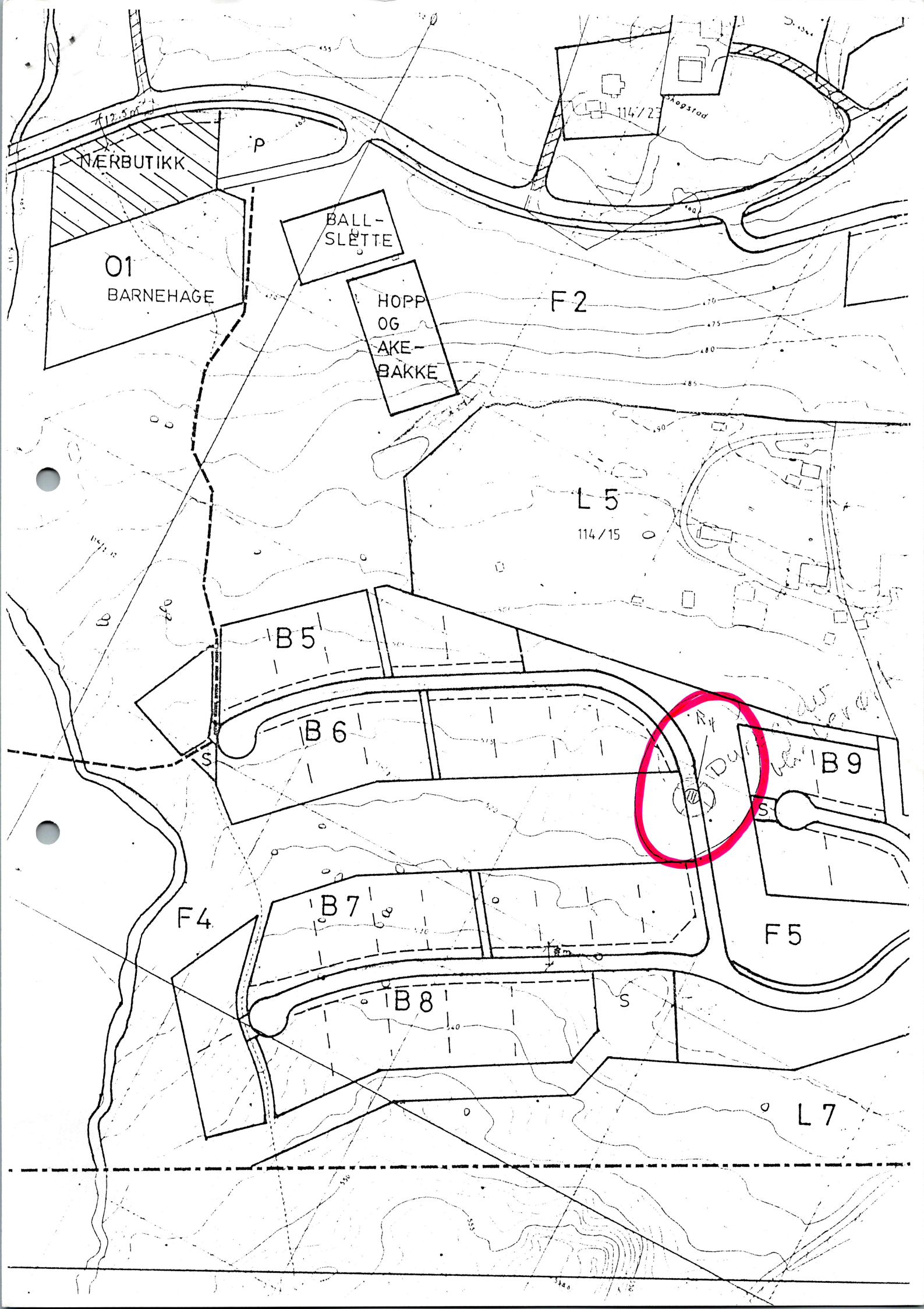
KONTR AV: _____

TERR ART, UTSIKT: Slagterevang FORNMINNEBESKRIVELSE: Markert grop på
dominert av grasvekst. omkransing 2 meter i diameter og
med en dybde på ca. 1 meter.

Utsikt sørover til skov
og hoder på Håusebråta.

ORIENT OPPGAVE: Beliggenhet ca. 350 m CO for hoder på
Håusebråta.

ART, UTSTREKNING: _____



NÆR BUTIKK

O1
BARNEHAGE

BALL-
SLETTE

HOPP
OG
AKE-
BAKKE

F2

L5
114/15

B5

B6

B9


F4

B7

F5

B8

L7



FYLKE: Büskenid KOMMUNE: Ål FORNMINNENR: _____

GNR/GARD: 62

BNR/BRUK: 62 / 1

FLYFOTO: _____ R/X-NR: _____ LOKALITET: _____

ØK-KART: BP 063-51 Løkenstjern KOORD: 73632 HOH: 995

FORNMINNETS ART: _____ ANT: _____ ALDER: _____ GAB-kode: _____

Kolgrøp _____ 1 _____ _____

HENV. ANNET DOK: _____

EIER/ADR: _____

REG/V, DATO: 18.06.1992 S Gaulstrøm

KONTR/V, DATO: _____

TERR ART, UTSIKT: _____ ART, UTSTREKNING: _____

5 på myrlandet fjell-
område mellom Fleise-
dal i N og Volundalen

i Ål i S. BESKRIVELSE:

N for myrområde i
tett bjørkeskog

l. Kolgrøp, markert voll i V,
S og Ø, i N går den over
i Terrungit bak. Store bjøker
står på vollen. En opp-
tylling i vollen ga ikke
kol i jordbort, kan være
etter en treskubbe.
Diameter 4 m, dybde 0,5 m

ORIENT OPPG: _____

FYLKE: Rindal KOMMUNE: Ål FORNMINNENR: _____
GNR/GÅRD: 60

BNR/BRUK: 60/1

FLYFOTO: _____ R/X-NR: _____ LOKALITET: _____

ØK-KART: BP 063-5-1 Høkanstjørn KOORD: 738312 HOH: 975

FORNMINNETS ART:	ANT:	ALDER:	GAB-kode:
<u>Kolgrøp</u>	<u>1</u>		

HENV. ANNET DOK: _____

EIER/ADR: _____

REG/V, DATO: 18.06.1992 S Carlstrøm

KONTR/V, DATO: _____

TERR ART, UTSIKT: _____ ART, UTSTREKNING: _____

S på myrlendt fjell-
område mellom Hauke-
dal i N og Vindalen
i Ål i S.
N for myrområde i
dette bjørkeskog

BESKRIVELSE: _____
På liten flate under skråning
S for Svathamas der en
stig som går Ø-V passerer
et stort grantrø (det er
elles få grantrøer i området)
like N for myr:

ORIENT OPPG: _____

1. Kolgrøp, rundbøl, malt
voll. En skumblokk stikker
opp 25 cm i gruppe, dia-
meter 0.4 m.
Hål N-S 4.5 m Ø-V 3.5 m
dybde 0.4

FYLKE: Bückerud KOMMUNE: Ål FORMINNENR: _____
GNR/GARD: 60

BNR/BRUK: 60/1

FLYFOTO: _____ R/X-NR: _____ LOKALITET: _____

ØK-KART: BP 063-5-1 Lokustjern KOORD: 738311 HOH: 970

FORNMINNETS ART: _____ ANT: _____ ALDER: _____ GAB-kode: _____

Kolgrøp 1 _____ _____

HENV. ANNET DOK: _____

EIER/ADR: _____

REG/V, DATO: 18.06.1992 S. Carlström

KONTR/V, DATO: _____

TERR ART, UTSIKT: _____ ART, UTSTREKNING: _____

5 pø myrlandt fjell-
område mellom

Hauvedal i N og Voldu-
dalen i Ål i S.

Tørrere område med
bjørkeskog, myr
omkring.

BESKRIVELSE: _____

Tørrere bjørkeskogsområde med
myr omkring, tille til lagre
for N-S gående stige når en
kommer S-fra:

1. Kolgrøp, uregelmessig faseting
flat i bakken, noe inder

i N. Firkantet, voll omkring
i S og Ø, i V kommer stigen

og i N går vollen over i
Denne gitt, bratte kanter.

Mål N-S 3m, Ø-V 2m, dybde
0,4m

ORIENT OPPG: _____

FYLKE: Buskerud KOMMUNE: Ål FORMINNENR: _____
GNR/GARD: 39, 51

BNR/BRUK: 39/17, 51/2

FLYFOTO: _____ R/X-NR: _____ LOKALITET: _____

ØK-KART: BP 063-5-1 hokausgjerni KOORD: 750311 HOH: 974

FORMMINNETS ART:	ANT:	ALDER:	GAB-kode:
<u>Kolgrøp</u>	<u>1</u>		

HENV. ANNET DOK: _____

EIER/ADR: _____

REG/V, DATO: 18.06.1992 S Carlstrøm

KONTR/V, DATO: _____

TERR ART, UTSIKT: _____ ART, UTSTREKNING: _____

Bjorkeskog, N for
stedsområde. Myr i
NØ. Nibehovda er
en østvest-gående mygg
N for hokausgjerni
50 på myrlandt fjell-
område mellom
Steuse dal i N og
Vatndalen i Ål i S.

BESKRIVELSE: _____

3289 18m fra grusemnie
i det NØ-re hjørnet til
eiendommen kalt #18, lytte
merket 33:

ORIENT OPPG: _____

1. kolgrøp, uregelmessig fasong
Ei sti går gjennom grøpa
med retning Ø-V. Voll om-
kring, flat botn. lengde Ø-V:
4m, N-S 3.7m dybde (inntil)
0.7m. Den uregelmessige
fasongen kan skyldes graving,
trær el. a.

FYLKE: Buskend KOMMUNE: Ål FORNMINNENR: _____

GNR/GARD: 51

BNR/BRUK: 51/2

FLYFOTO: _____ R/X-NR: _____ LOKALITET: _____

ØK-KART: BP 063-5-1 kokaustjoni KOORD: 749310 HOH: 950

FORNMINNETS ART:	ANT:	ALDER:	GAB-kode:
<u>Slaggforekomst</u>	<u>1</u>		
_____	_____	_____	_____
_____	_____	_____	_____
_____	_____	_____	_____

HENV. ANNET DOK: _____

EIER/ADR: _____

REG/V, DATO: 18.06.1992 S Gullstrøm

KONTR/V, DATO: _____

TERR ART, UTSIKT: _____ ART, UTSTREKNING: _____

P8 stedsodd S for Nilselva.

BESKRIVELSE:

S på myrlandet fjell- 18m 163⁹ fra SØ-re kjømet
ovrside mellom Hems- på lytta på ovrside Kelt
dal i N og Voludalen H17, der stigen, som går
i Ål i S. Ø-V over vollen mot Nils-
elven er noe slitt sees.
1. Slaggforekomst, med små
slaggbiter.

ORIENT OPPG: _____

3m NØ for slagget i stigen
sees i lita grop, veldig
grønn, 2m i diameter.
2 skiver sees i gropa
diam. 0.4m. like ved er
det tatt torv og på marka
her sees mer slagg og
biter av leirklining

FYLKE: Rindal KOMMUNE: Ål FORMINNENR: _____

GNR/GARD: 56

BNR/BRUK: 56/1

FLYFOTO: _____ R/X-NR: _____ LOKALITET: _____

ØK-KART: BP 064-5-3 KOORD: 741314 HOH: 990

FORMINNETS ART: _____ ANT: _____ ALDER: _____ GAB-kode: _____

Kolgrøp _____ 1 _____ _____

HENV. ANNET DOK: _____

EIER/ADR: _____

REG/V, DATO: 19.06.1992 S Aubtrøm

KONTR/V, DATO: _____

TERR ART, UTSIKT: _____ ART, UTSTREKNING: _____

S på myrdekt fjellområde mellom Hemsedal _____

i N og Voludalen i Ål i S _____

S for Ø-V-gående fjellmygg mellom Svartbaker og Hellan. _____

Blandingssteg asp/bjok, endel tinner. _____

ORIENT OPPG: _____

BESKRIVELSE: _____

langs tråkk N i myrkanten i retning Hellan, 40m N for myr i S-vekt skråning på et plate i terrenget, S for en Ø-V-gående stige, rett N (400^g) for høyde 29 på felt H 8:

1 kolgrøp, tydelig voll i V, S og Ø. På kanten i N går stigen. Oval form, dybde NØ-SV 4.3m NV-Ø 3.3m dybde 0.7, dypest i Ø. Flat bunn.

