

17 24	GENERELL BESKRIVELSE	Kort, punktvis beskrivelse av materialer, konstruksjon og annet som karakteriserer objektet.
<p>På stolen er disse husa: Bu - kortakrivnr. 0620-004-099 Do Sauehus inni ei tuft - kortakrivnr. 0620-004-111 og disse tuftene (delvis vegger): kortakrivnr. 0620-004-100 — " — 0620-004-101</p> <p>Langs ut på odden (langs aust) er tufter og groppe og litt av knatt, med kortakrivnr 0620-004 fra 102 til 106</p>		

25	HOVEDMÅL		Merknad
26	TYPE (fylles ikke ut)		Merknad
27	STILPREG (fylles ikke ut)		Merknad
28	TIDFESTING/ ALDER	Tidskode □□□	Merknad
29	ENDRING/OMBYGGING	X	Tidskode 1 □□□ 2 □□□ 3 □□□ Merknad
30	FLYTTING	X	Tidskode 1 □□□ 2 □□□ 3 □□□ Merknad
31	REKET/BRENT/ FALT I RUIN	X	Tidskode □□□ Merknad
32	VEDLIKEHOLDS- SITUASJON	V	1. God stand <input checked="" type="checkbox"/> 2. Beg. forfall <input type="checkbox"/> <input type="checkbox"/> <input type="checkbox"/> 3. Framskredet forfall <input type="checkbox"/> <input type="checkbox"/> <input type="checkbox"/> 4. Ruin <input type="checkbox"/> Merknad
33	OFFENTL. TILTAK SOM KAN BERØRE MINNET		1. Ingen <input type="checkbox"/> 2. Saner- plan <input type="checkbox"/> 3. Regul- plan <input type="checkbox"/> 4. Veg- plan <input type="checkbox"/> 5. Byggepl. minnet <input type="checkbox"/> 6. Byggepl. andre minner <input type="checkbox"/> 7. Vass- drags- plan <input type="checkbox"/> 9. Annet <input type="checkbox"/>
34	EIERENS/BRUKERENS MENING OM MINNET		1. Bevaring på stedet <input type="checkbox"/> 2. Bevaring annet sted på samme eiendom <input type="checkbox"/> 3. Flytting/salg til annen eiend. <input type="checkbox"/> 4. Forfall/riving for godt <input type="checkbox"/>
35	FREDNING/SIKRING		1. Ingen fredning/ sikring <input type="radio"/> 2. Fredet etter lov <input type="radio"/> 3. Sikret v/offentlig vedtak <input type="radio"/> 4. Sikret v/offent- lig erverv <input type="radio"/>

Signaler for kontrollfeltene:

- rubrikken utfyllt, opplysningen sikker
- " " " usikker/mangelfull
- " ikke " " mangler
- " " " rubrikken irrelevant
- fylles ut med kodesiffer
- fylles ut med kryss

36	KARTFESTET PÅ ØKONOMISK KARTVERK?	<input checked="" type="checkbox"/>	Ja <input checked="" type="radio"/>	Nei <input type="radio"/>
37	REGISTRERT/OPPMÅLT FØR?		Ja <input type="radio"/>	Nei <input type="radio"/>
38	ELDRE FOTOGRAFIER/TEGNINGER?		Ja <input type="radio"/>	Nei <input type="radio"/>
39	BRANNFORSIKRINGSSKAP			
40	INNSKRIFTER, DEKOR M. M.	X		
41	BYGGHERRE/OPPDRAUGSGIVER	0		
42	UTFØRT AV (BYGGMESTER/HÅNDVERKER E.L.)	0		
43	ANDRE OPPLYSNINGER			

DENNE REGISTRERING ER UTFØRT

Laurviki 18/9-85 GEO RINDEN
 Sted Dato Underskrift

REGISTRERINGEN ER REVIDERT/SUPPLERT/AJOURFØRT

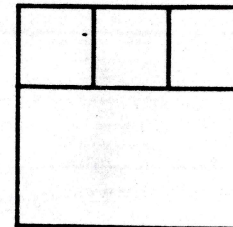
/

/

KONSTRUKSJON, MATERIALER M.M.

ALDER, VEDLIKEHOLD, SIKRING M. M.


FORSKJELLIGE OPPLYSNINGER



REGISTRERING AV FASTE KULTURMINNER
I NORGE
**REGISTRERING
AV ANDRE MINNER ENN HUS**

Plass for fotografier

Skrevet felt er denne dynggrava
Plass for skisse



OBJEKT (art kulturminne)	Dynggrav
ADRESSE (titel, navn, postadresse)	Steinas Bru, 3570 Ål
BRUKER (titel, navn, postadresse)	

1	KORTARKIV-NUMMER	<input checked="" type="checkbox"/>	Kommunennummer	0620	Registreringskrets nummer	004	Objekt løpenummer	110							
2	FOTOARKIV-NUMMER	<input checked="" type="checkbox"/>	Filmnummer	016	Bildenummer, laveste	11	Bildenummer, høyeste	13							
3	ØKONOMISK KARTVERK BLAD-BETEGNELSE	<input checked="" type="checkbox"/>	Sone	B	Øst-vest i sonen	K	Nord-sør	058	Målestokk	5	Bladnummer	1			
4	KOORDINATER (fylles ikke ut)		System		Akse/soner		Y = ±		X =						
5	KOMMUNE	<input checked="" type="checkbox"/>	Kommune, navn		Topogr. betegnelse, navn og nummer										
6	TOPOGR.BETEGNELSE		Høl												
7	MATRIKSEL- BETEGNELSE		Gardsnummer	00006	Bruksnummer	0001	lav. høy.		Undernummer (feste- m.m.)	lav. høy.					
8	NUMMER (fylles ikke ut)		Annen matrikelbetegnelse (bare for eiendommer utenfor landsmatrikkelen)												
9	EIENDOMMENS NAVN,		Dialektform		Offisiell form										
10	DIALEKT/OFFISIELT														
11	EIENDOMMENS VEG-/GATEADRESSE	<input checked="" type="checkbox"/>	Veg-/gatenavn		Veg-/gatenummer og -bokstav laveste høy.										
12	OPPRINNELIG FUNKSJON (FORMÅL)	<input checked="" type="checkbox"/>	Lokal betegnelse på minnet				Merknad Dynggrav								
13	NÅVÆRENDE FUNKSJON (FORMÅL)	<input checked="" type="checkbox"/>	Kode 1	2	3	4	Merknad								
14	OPPRINNELIG SOSIAL SAMMENHENG		1. Embetsverk m.m.	<input type="checkbox"/>	2. Nærings- drivende	<input type="checkbox"/>	3. Tjenestemenn m.m.	<input type="checkbox"/>	Merknad						
15	FORHOLDET TIL ANDRE MINNER	<input checked="" type="checkbox"/>	1. Selvstendig frittst.	<input type="checkbox"/>	s.bygd	<input type="checkbox"/>	2. Del av anlegg (gruppe) frittst.	<input checked="" type="checkbox"/>	s.bygd	<input type="checkbox"/>	Merknad 2 andre dynggraver (0620-004-108 og 0620-004- 109) helt innatt, på skisse				
16	FYSISK MILJØSAMMENHENG	<input checked="" type="checkbox"/>	1. Større tettsted (by)	<input type="checkbox"/>	2. Mindre tettsted	<input type="checkbox"/>	3. Gardsbruk (innmark)	<input type="checkbox"/>	4. Seter	<input type="checkbox"/>	5. Annet spredt- bygd strøk	<input type="checkbox"/>	6. Ubebygde strøk	<input checked="" type="checkbox"/>	Merknad Den gamle reidermannsboden forstørret 0620-004- 107 er tett ved.

44								VERNEVERDI					
EGENVERDI				SOM DEL AV MILJØ				Vurderingen utført av					
Høy	Midd.	Lav	Ingen	Høy	Midd.	Lav	Ingen	Dato		Underskrift			
<input checked="" type="checkbox"/>	<input type="checkbox"/>	<input type="checkbox"/>	<input type="checkbox"/>	<input checked="" type="checkbox"/>	<input type="checkbox"/>	<input type="checkbox"/>	<input type="checkbox"/>	19/9-85		GRO RANDEN			
<input type="checkbox"/>	<input type="checkbox"/>	<input type="checkbox"/>	<input type="checkbox"/>	<input type="checkbox"/>	<input type="checkbox"/>	<input type="checkbox"/>	<input type="checkbox"/>	/					
<input type="checkbox"/>	<input type="checkbox"/>	<input type="checkbox"/>	<input type="checkbox"/>	<input type="checkbox"/>	<input type="checkbox"/>	<input type="checkbox"/>	<input type="checkbox"/>	/					

Dynggrava er mura ned i jorda, ei tydelig nedmura hule (men mogeleg noko nedrosa til venstre på skissa). I ande dynggrava er tett ved (0620-004-108 og 0620-004-109). Mogelig er det ogso flue dynggraver i naderken, men det er svært tett med buske og høtt der. Steinar i denne gropa er temmelig mragrodd.

25	HOVEDMÅL	✓ ca 250 x 200 (±)	Merknad: Taket 200 noko usikker, mogelig nedrosa her
26	TYPE (fylles ikke ut)		Merknad
27	STILPREG (fylles ikke ut)		Merknad
28	TIDFESTING/ALDER	Tidskode <input type="checkbox"/> <input type="checkbox"/> <input type="checkbox"/>	Merknad
29	ENDRING/OMBYGGING	0 Tidskode 1 <input type="checkbox"/> <input type="checkbox"/> <input type="checkbox"/> 2 <input type="checkbox"/> <input type="checkbox"/> <input type="checkbox"/> 3 <input type="checkbox"/> <input type="checkbox"/> <input type="checkbox"/>	Merknad
30	FLYTTING	X Tidskode 1 <input type="checkbox"/> <input type="checkbox"/> <input type="checkbox"/> 2 <input type="checkbox"/> <input type="checkbox"/> <input type="checkbox"/> 3 <input type="checkbox"/> <input type="checkbox"/> <input type="checkbox"/>	Merknad
31	REVT/BRENT/FALT I RUIN	X Tidskode <input type="checkbox"/> <input type="checkbox"/> <input type="checkbox"/>	Merknad
32	VEDLIKEHOLDSSITUASJON	X 1. God stand <input type="checkbox"/> 2. Beg. forfall <input type="checkbox"/> <input type="checkbox"/> <input type="checkbox"/> 3. Framskredet forfall <input type="checkbox"/> <input type="checkbox"/> <input type="checkbox"/> 4. Ruin <input type="checkbox"/>	Merknad
33	OFFENTL. TILTAK SOM KAN BERØRE MINNET	1. Ingen <input type="checkbox"/> 2. Saner.-plan <input type="checkbox"/> 3. Regul.-plan <input type="checkbox"/> 4. Veg.-plan <input type="checkbox"/> 5. Byggepl.-minnet selv <input type="checkbox"/> 6. Byggepl.-andre minner <input type="checkbox"/> 7. Vass-drags-plan <input type="checkbox"/> 9. Annet <input type="checkbox"/>	
34	EIERENS/BRUKERENS MENING OM MINNET	1. Bevaring på stedet <input type="checkbox"/> 2. Bevaring annet sted på samme eiendom <input type="checkbox"/> 3. Flytting/salg til annen eiend. <input type="checkbox"/> 4. Forfall/riving for godt <input type="checkbox"/>	
35	FREDNING/SIKRING	1. Ingen fredning/sikring <input type="checkbox"/> 2. Fredet etter lov <input type="checkbox"/> 3. Sikret v/offentlig vedtak <input type="checkbox"/> 4. Sikret v/offentlig erverv <input type="checkbox"/>	

KONSTRUKSJON, MATERIALE M.M.

FORSKJELLIGE OPPLYSNINGER

36	✓	KARTFESTET PÅ ØKONOMISK KARTVERK?	Ja <input checked="" type="checkbox"/> Nei <input type="checkbox"/>
37	0	REGISTRERT/OPPMÅLT FØR? Er det denne og flue dynggraver som er merket (fomnare) på sk. kartverk?	Ja <input type="checkbox"/> Nei <input type="checkbox"/>
38		ELDRE FOTOGRAFIER/TEGNINGER?	Ja <input type="checkbox"/> Nei <input type="checkbox"/>
39	X	BRANNFORSIKRINGSSKAP	
40	X	INNSKRIFTER, DEKOR M. M.	
41	0	BYGGHERRE/OPPDRAUGS GIVER	
42	0	UTFØRT AV (BYGGMESTER/HÅNDVERKER E.L.)	
43		ANDRE OPPLYSNINGER	

DENNE REGISTRERING ER UTFØRT
 Ved Sundet
 (på oppdrags av Utdrivning) 18/9 85 GEL RUNDEN
 Sted Dato Underskrift

REGISTRERINGEN ER REVIDERT/SUPPLERT/AJOURFØRT
 /
 /

Signaler for kontrollfeltene:

V	- rubrikken utfyllt, opplysningen sikker	<input type="checkbox"/>	- fylles ut med kodesiffer
?	- " " " " usikker/mangelfull	<input type="checkbox"/>	- fylles ut med kryss
O	- " " " " mangler		
X	- " " " " rubrikken irrelevant		

17 24	GENERELL BESKRIVELSE	<input checked="" type="checkbox"/> Kort, punktvis beskrivelse av materialer, konstruksjon og annet som karakteriserer objektet.
<p>Dynggrava (som eg går ut frå at det er) er ei grop ned i jorda, oval. 2 andre dynggraver tett ved (0620-004-108 og 0620-004-110). Mogeleg er det også fleire dynggraver i nærleiken, men det er svært tett med buske og høtt deis. Bropa er delvis mura ned i jorda slike som dei 2 hine gravene.</p>		

KONSTRUKSJON, MATERIALER M.M.

25	HOVEDMÅL	<input checked="" type="checkbox"/> Ca 200 cm lang	Merknad
26	TYPE (fylles ikke ut)		Merknad
27	STILPREG (fylles ikke ut)		Merknad

ALDER, VEDLIKEHOLD, SIKRING M. M.	28	TIDFESTING/ALDER	Tidskode <input type="checkbox"/> <input type="checkbox"/> <input type="checkbox"/>	Merknad
	29	ENDRING/OMBYGGING	Tidskode 1 <input type="checkbox"/> <input type="checkbox"/> <input type="checkbox"/>	2 <input type="checkbox"/> <input type="checkbox"/> <input type="checkbox"/> 3 <input type="checkbox"/> <input type="checkbox"/> <input type="checkbox"/> Merknad
	30	FLYTTING	<input checked="" type="checkbox"/> Tidskode 1 <input type="checkbox"/> <input type="checkbox"/> <input type="checkbox"/>	2 <input type="checkbox"/> <input type="checkbox"/> <input type="checkbox"/> 3 <input type="checkbox"/> <input type="checkbox"/> <input type="checkbox"/> Merknad
	31	REVT/BRENT/FALT I RUIN	<input checked="" type="checkbox"/> Tidskode <input type="checkbox"/> <input type="checkbox"/> <input type="checkbox"/>	Merknad
	32	VEDLIKEHOLDSSITUASJON	<input checked="" type="checkbox"/> 1. God stand	2. Beg. forfall <input type="checkbox"/> <input type="checkbox"/> <input type="checkbox"/> 3. Framskredet forfall <input type="checkbox"/> <input type="checkbox"/> <input type="checkbox"/> 4. Ruin <input type="checkbox"/> Merknad
33	OFFENTL. TILTAK SOM KAN BERØRE MINNET	1. Ingen <input type="checkbox"/>	2. Saner.-plan <input type="checkbox"/> 3. Regul.-plan <input type="checkbox"/> 4. Veg.-plan <input type="checkbox"/> 5. Byggepl. minnet selv <input type="checkbox"/> 6. Byggepl. andre minner <input type="checkbox"/> 7. Vassdragsplan <input type="checkbox"/> 9. Annet <input type="checkbox"/>	
34	EIERENS/BRUKERENS MENING OM MINNET	1. Bevaring på stedet <input type="checkbox"/>	2. Bevaring annet sted på samme eiendom <input type="checkbox"/> 3. Flytting/salg til annen eiend. <input type="checkbox"/> 4. Forfall/riving for godt <input type="checkbox"/>	
35	FREDNING/SIKRING	1. Ingen fredning/sikring <input type="radio"/>	2. Fredet etter lov <input type="radio"/> 3. Sikret v/offentlig vedtak <input type="radio"/> 4. Sikret v/offentlig erverv <input type="radio"/>	

Signaler for kontrollfeltene:

- | | |
|--|---|
| <input checked="" type="checkbox"/> - rubrikken utfyllt, opplysningen sikker | <input type="checkbox"/> - fylles ut med kodesiffer |
| <input type="checkbox"/> - " " " " usikker/mangelfull | <input type="radio"/> - fylles ut med kryss |
| <input type="checkbox"/> - " " " " ikke " " mangler | |
| <input type="checkbox"/> - " " " " rubrikken irrelevant | |

FORSKJELLIGE OPPLYSNINGER	36	<input checked="" type="checkbox"/> KARTFESTET PÅ ØKONOMISK KARTVERK?	Ja <input checked="" type="radio"/> Nei <input type="radio"/>
	37	REGISTRERT/OPPMÅLT FØR? Er det denne og fleire dynggraver som er merket (femmerne) på øk. kartverk?	Ja <input type="radio"/> Nei <input type="radio"/>
	38	ELDRE FOTOGRAFIER/TEGNINGER?	Ja <input type="radio"/> Nei <input type="radio"/>
	39	<input checked="" type="checkbox"/> BRANNFORSIKRINGSSelskap	
	40	<input checked="" type="checkbox"/> INNSKRIFTER, DEKOR M. M.	
	41	<input type="checkbox"/> BYGGHERRE/OPPDRAGSGIVER	
	42	<input type="checkbox"/> UTFØRT AV (BYGGMESTER/HÅNDVERKER E.L.)	
43	<input checked="" type="checkbox"/> ANDRE OPPLYSNINGER Det veks ei buske oppi denne dynggrava, so det er uvid å få nokso skikkelige fotografier av ho, og vanduleg å få skikkelige mal		

DENNE REGISTRERING ER UTFØRT
Ved Sundet
(på sørsida av Ustevatnet) 18/9-85 GED SANDEN
Sted Dato Underskrift

REGISTRERINGEN ER REVIDERT/SUPPLERT/AJOURFØRT
/

17 24	GENERELL BESKRIVELSE	<input checked="" type="checkbox"/> Kort, punktvis beskrivelse av materialer, konstruksjon og annet som karakteriserer objektet.
<p>Dyregrava er mura ned i jorda, ei svært tydelig nedmura hule. 2 andre dyngraver er tett ved (0620-004-109 og 0620-004-110). Mogeleg er det også fleire dyngraver i nærleiken. Men det er svært tett med buskar og kratt der. Denne er tilnærma rektangulær.</p>		

25	HOVEDMÅL	<input checked="" type="checkbox"/>	ca 170 cm x 60 cm øst (innvendig mål)	Merknad						
26	TYPE (fylles ikke ut)			Merknad						
27	STILPREG (fylles ikke ut)			Merknad						
28	TIDFESTING/ ALDER	Tidskode	Merknad							
29	ENDRING/OMBYGGING	0	Tidskode 1 □□□	2 □□□	3 □□□	Merknad				
30	FLYTTING	X	Tidskode 1 □□□	2 □□□	3 □□□	Merknad				
31	REVET/BRENT/ FALT I RUIN	X	Tidskode □□□	Merknad						
32	VEDLIKEHOLDS- SITUASJON	X	1. God stand □	2. Beg. forfall □□□	3. Framskredet forfall □□□	4. Ruin □	Merknad			
33	OFFENTL. TILTAK SOM KAN BERØRE MINNET		1. Ingen □	2. Saner- plan □	3. Regul- plan □	4. Veg- plan □	5. Byggepl. minnet selv □	6. Byggepl. andre minner □	7. Vass- drags- plan □	9. Annet □
34	EIERENS/BRUKERENS MENING OM MINNET		1. Bevaring på stedet □	2. Bevaring annet sted på samme eiendom □	3. Flytting/salg til annen eiend. □	4. Forfall/riving for godt □				
35	FREDNING/SIKRING		1. Ingen fredning/ sikring ○	2. Fredet etter lov ○	3. Sikret v/offentlig vedtak ○	4. Sikret v/offentlig ervert ○				

Signaler for kontrollfeltene:

- rubrikken utfyllt, opplysningen sikker
- " " " " usikker/mangelfull
- " " " " mangler
- " " " " rubrikken irrelevant
- fyller ut med kodesiffer
- fyller ut med kryss

36	<input checked="" type="checkbox"/>	KARTFESTET PÅ ØKONOMISK KARTVERK?	Ja <input checked="" type="checkbox"/>	Nei <input type="checkbox"/>
37	0	REGISTRERT/OPPMÅLT FØR? Er det denne og fleire dyngraver som er merke R (fornminne) på de kartene?	Ja <input type="checkbox"/>	Nei <input type="checkbox"/>
38		ELDRE FOTOGRAFIER/TEGNINGER?	Ja <input type="checkbox"/>	Nei <input type="checkbox"/>
39	X	BRANNFORSIKRINGSSelskap		
40	X	INNSKRIFTER, DEKOR M. M.		
41	0	BYGGHERRE/OPPDRAGSGIVER		
42	0	UTFØRT AV (BYGGMESTER/HÅNDVERKER E.L.)		
43		ANDRE OPPLYSNINGER		

DENNE REGISTRERING ER UTFØRT

Ved Sundet
(på sørsida av Ustevatnet) 18/9-85 GØD BUNDEN

Sted Dato Underskrift

REGISTRERINGEN ER REVIDERT/SUPPLERT/AJOURFØRT

/

/

KONSTRUKSJON, MATERIALER M.M.

ALDER, VEDLIKEHOLD, SIKRING M. M.

FORSKJELLIGE OPPLYSNINGER

BYGGEMÅT M. M.

ALDER, VEDLIEHOLD, SKYDNING M. M.

17	UNDERBYGNINGENS KONSTRUKSJON	✓	1. Grunnmur <input checked="" type="checkbox"/> <input type="checkbox"/> <input type="checkbox"/>	2. Pilarer, låttestein e. l. <input type="checkbox"/> <input type="checkbox"/> <input type="checkbox"/>	Merknad							
18	KJELLERENS/UNDER-ETASJ. UTNYTTING M. M.	✓	1. Oppfylt <input checked="" type="checkbox"/> <input type="checkbox"/> <input type="checkbox"/>	2. Ganghøyde <input type="checkbox"/> <input type="checkbox"/> <input type="checkbox"/>	3. Kryperom <input type="checkbox"/> <input type="checkbox"/> <input type="checkbox"/>	4. Åpen <input type="checkbox"/> <input type="checkbox"/> <input type="checkbox"/>	Merknad					
19	YTTERVEGGENS KONSTRUKSJON	✓	1. Tre- <input type="checkbox"/> <input type="checkbox"/> <input type="checkbox"/>	2. Mur- <input checked="" type="checkbox"/> <input type="checkbox"/> <input type="checkbox"/>	3. Støpt <input type="checkbox"/> <input type="checkbox"/> <input type="checkbox"/>	Merknad						
20	FASADEKLEDNING	✓	1. Ingen <input checked="" type="checkbox"/>	2. Jord, torv <input type="checkbox"/> <input type="checkbox"/> <input type="checkbox"/>	3. Tre <input type="checkbox"/> <input type="checkbox"/> <input type="checkbox"/>	4. Stein <input type="checkbox"/> <input type="checkbox"/> <input type="checkbox"/>	Merknad					
21	TAKFORM	✗	1. Saltak <input type="checkbox"/> <input type="checkbox"/> <input type="checkbox"/>	2. Valm m.m. <input type="checkbox"/> <input type="checkbox"/> <input type="checkbox"/>	3. Pult, flatt <input type="checkbox"/> <input type="checkbox"/> <input type="checkbox"/>	4. Hvelv, kup. <input type="checkbox"/> <input type="checkbox"/> <input type="checkbox"/>	9. Annet <input type="checkbox"/> <input type="checkbox"/> <input type="checkbox"/>	Merknad				
22	TAKTEKKINGS-MATERIALE	✗	1. Never, torv <input type="checkbox"/> <input type="checkbox"/> <input type="checkbox"/>	2. Tre <input type="checkbox"/> <input type="checkbox"/> <input type="checkbox"/>	3. Naturstein <input type="checkbox"/> <input type="checkbox"/> <input type="checkbox"/>	4. Teglstein <input type="checkbox"/> <input type="checkbox"/> <input type="checkbox"/>	Merknad					
23	ANTALL ETASJER	✗	1et. <input type="checkbox"/>	1½ <input type="checkbox"/>	2et. <input type="checkbox"/>	2½ <input type="checkbox"/>	3et. <input type="checkbox"/>	3½ <input type="checkbox"/>	4et. <input type="checkbox"/>	4½ <input type="checkbox"/>	5 o.m. <input type="checkbox"/>	Merknad
24	HOVEDMÅL I PLAN	✓	Lengde <i>innvendig</i> 380+vegg ca	Bredde <i>innvendig</i> 220+vegg ca	Skorsteiner	Merknad	<i>So tett med skog og kratt at eg fikk inge skikkelig utvendig målt</i>					
25	ANTALL SKORSTEINER	✓	120×2 (=ca 620)cm	120×2 (=ca 460)cm	✗	stk.						
26	PLANFORM (fylles ikke ut)											Merknad
27	STILPREG (fylles ikke ut)											Merknad
28	TIDFESTING/ BYGGÅR		Tidskode <input type="checkbox"/> <input type="checkbox"/> <input type="checkbox"/>	Merknad								
29	TILBYGGING/ OMBYGGING	0	Tidskode 1 <input type="checkbox"/> <input type="checkbox"/> <input type="checkbox"/>	2 <input type="checkbox"/> <input type="checkbox"/> <input type="checkbox"/>	3 <input type="checkbox"/> <input type="checkbox"/> <input type="checkbox"/>	Merknad						
30	FLYTTING	✗	Tidskode 1 <input type="checkbox"/> <input type="checkbox"/> <input type="checkbox"/>	2 <input type="checkbox"/> <input type="checkbox"/> <input type="checkbox"/>	3 <input type="checkbox"/> <input type="checkbox"/> <input type="checkbox"/>	Merknad						
31	REVET/BRENT/ FALT I RUIN		Tidskode <input type="checkbox"/> <input type="checkbox"/> <input type="checkbox"/>	Merknad								
32	VEDLIKEHOLDS-SITUASJON	✓	1. God stand <input type="checkbox"/>	2. Beg. forfall <input type="checkbox"/> <input type="checkbox"/> <input type="checkbox"/>	3. Framskredet forfall <input type="checkbox"/> <input type="checkbox"/> <input type="checkbox"/>	4. Ruin <input checked="" type="checkbox"/>	Merknad					
33	OFFENTLIGE TILTAK SOM KAN BERØRE HUSET		1. Ingen <input type="checkbox"/>	2. Saner.-plan <input type="checkbox"/>	3. Regul.-plan <input type="checkbox"/>	4. Veg.-plan <input type="checkbox"/>	5. Byggepl. huset selv <input type="checkbox"/>	6. Byggepl. andre hus <input type="checkbox"/>	7. Vass-drags-plan <input type="checkbox"/>	9. Annet <input type="checkbox"/>		
34	EIERS/BRUKERS MENING OM HUSET		1. Bevaring på stedet <input type="checkbox"/>	2. Bevaring annet sted på samme eiendom <input type="checkbox"/>	3. Flytting/salg til annen eiend. <input type="checkbox"/>	4. Forfall/riving for godt <input type="checkbox"/>						
35	FREDNING/SIKRING		1. Ingen fredning/sikring <input type="checkbox"/>	2. Fredet etter lov <input type="checkbox"/>	3. Sikret v/offentlig vedtak <input type="checkbox"/>	4. Sikret v/offentlig erverv <input type="checkbox"/>						

Signaler for kontrollfeltene:

- ✓ - rubrikken utfylt, opplysningen sikker
- ? - " " " " usikker/mangelfull
- 0 - " " " " mangler
- ✗ - " " " " rubrikken irrelevant
- fylles ut med kodesiffer
- fylles ut med kryss

FORSKJELLIGE OPPLYSNINGER

36	KARTFESTET PÅ ØKONOMISK KARTVERK?	Ja <input type="radio"/>	Nei <input type="radio"/>
37	REGISTRERT/OPPMÅLT FØR?	Ja <input type="radio"/>	Nei <input type="radio"/>
38	ELDRE FOTOGRAFIER/TEGNINGER?	Ja <input type="radio"/>	Nei <input type="radio"/>
39	BRANNFORSIKRINGSSKAP	✗	
40	INNSKRIFTER, DEKOR M. M.	✗	
41	BYGGHERRE	0	
42	BYGGMESTER/ARKITEKT	0	
43	ANDRE OPPLYSNINGER	✓ <i>Stinas Brue fortalte (17/9-85) at ein eldre mann på Utoasst hadde kalla dette huset "Den gamle veidemannsboden"</i>	
DENNE REGISTRERINGEN ER UTFØRT:			
<i>Ved Sundet</i>			
<i>(på sørsida av Utoasst)</i> 18/9-85 <i>GREI RUNDEN</i>			
Sted		Dato	Underskrift
REGISTRERINGEN ER UTFØRT/SUPPLERT/AJOURFØRT:			
/			

Grøp med mål nokolunde som skive på skissa. Grøpa er ikke mur, har boga (ei. annanda) sider og vegger. Grøpa ligg oppå (eller rettare sagt oppi) ein haug, om ein ikkje so tydeleg haug som grøperu med hotativnu. 0626-004-105. Denne grøpa ligg ikkje langt unna dei 2 andu.

KONSTRUKSJON, MATERIALER M.M.

25	HOVEDMÅL	350x260	Merknad
26	TYPE (fylles ikke ut)		Merknad
27	STILPREG (fylles ikke ut)		Merknad
28	TIDFESTING/ALDER	Tidskode <input type="checkbox"/> <input type="checkbox"/> <input type="checkbox"/>	Merknad
29	ENDRING/OMBYGGING	X Tidskode 1 <input type="checkbox"/> <input type="checkbox"/> <input type="checkbox"/> 2 <input type="checkbox"/> <input type="checkbox"/> <input type="checkbox"/> 3 <input type="checkbox"/> <input type="checkbox"/> <input type="checkbox"/>	Merknad
30	FLYTTING	X Tidskode 1 <input type="checkbox"/> <input type="checkbox"/> <input type="checkbox"/> 2 <input type="checkbox"/> <input type="checkbox"/> <input type="checkbox"/> 3 <input type="checkbox"/> <input type="checkbox"/> <input type="checkbox"/>	Merknad
31	REKET/BRENT/FALT I RUIN	O Tidskode <input type="checkbox"/> <input type="checkbox"/> <input type="checkbox"/>	Merknad
32	VEDLIKEHOLDS-SITUASJON	O 1. God stand <input type="checkbox"/> 2. Beg. forfall <input type="checkbox"/> <input type="checkbox"/> <input type="checkbox"/> 3. Framskredet forfall <input type="checkbox"/> <input type="checkbox"/> <input type="checkbox"/> 4. Ruin <input type="checkbox"/>	Merknad
33	OFFENTL. TILTAK SOM KAN BERØRE MINNET	1. Ingen <input type="checkbox"/> 2. Saner.-plan <input type="checkbox"/> 3. Regul.-plan <input type="checkbox"/> 4. Veg.-plan <input type="checkbox"/> 5. Byggepl. minnet selv <input type="checkbox"/> 6. Byggepl. andre minner <input type="checkbox"/> 7. Vass-drags-plan <input type="checkbox"/> 9. Annet <input type="checkbox"/>	
34	EIERENS/BRUKERENS MENING OM MINNET	1. Bevaring på stedet <input type="checkbox"/> 2. Bevaring annet sted på samme eiendom <input type="checkbox"/> 3. Flytting/salg til annen eiend. <input type="checkbox"/> 4. Forfall/riving for godt <input type="checkbox"/>	
35	FREDNING/SIKRING	1. Ingen fredning/sikring <input type="checkbox"/> 2. Fredet etter lov <input type="checkbox"/> 3. Sikret v/offentlig vedtak <input type="checkbox"/> 4. Sikret v/offentlig erverv <input type="checkbox"/>	

ALDER, VEDLIKEHOLD, SIKRING M.M.

Signaler for kontrollfeltene:

- V - rubrikken utfylt, opplysningen sikker
- ? - " " " " usikker/mangelfull
- O - " " " " mangler
- X - " " " " rubrikken irrelevant
- fylles ut med kodesiffer
- fylles ut med kryss

FORSKJELLIGE OPPLYSNINGER

36	KARTFESTET PÅ ØKONOMISK KARTVERK?	Ja <input checked="" type="radio"/> Nei <input type="radio"/>
37	REGISTRERT/OPPMÅLT FØR? Er det denne som er merket (fommene) på ek. kartver	Ja <input type="radio"/> Nei <input type="radio"/>
38	ELDRE FOTOGRAFIER/TEGNINGER?	Ja <input type="radio"/> Nei <input type="radio"/>
39	BRANNFORSIKRINGSSKAP	X
40	INNSKRIFTER, DEKOR M. M.	X
41	BYGGHERRE/OPPDRAUGSGIVER	O
42	UTFØRT AV (BYGGMESTER/HÅNDVERKER E.L.)	O
43	ANDRE OPPLYSNINGER	Eg kan jar lite om stult til å vurdre dette. Det mi arkeologer tie å glem det. GEO RANDEN 19/9-85.
DENNE REGISTRERING ER UTFØRT		
Launnihi 18/9-85 GEO RANDEN Sted Dato Underskrift		
REGISTRERINGEN ER REVIDERT/SUPPLERT/AJOURFØRT		
/		

24

GENERELL
BESKRIVELSE

Kort, punktvis beskrivelse av materialer, konstruksjon og annet som karakteriserer objektet.

Det er 2 grupper ved sida av kvarandre med mål indolende som skrivt på skissa. Grupper er ikkje ^{har borte side og vegger} mura. Et par usikre tøyte (?) i hveliken, også tegna inn på skissa og reg. for seg. Grupper ligg oppå (eller rettare sagt oppi) ein haug.

25	HOVEDMÅL	<input checked="" type="checkbox"/>	Sjå skissa	Merknad						
26	TYPE (fylles ikke ut)			Merknad						
27	STILPREG (fylles ikke ut)			Merknad						
28	TIDFESTING/ ALDER	<input checked="" type="checkbox"/>	Tidskode □□□	Merknad						
29	ENDRING/OMBYGGING	<input checked="" type="checkbox"/>	Tidskode 1 □□□	2 □□□	3 □□□	Merknad				
30	FLYTTING	<input checked="" type="checkbox"/>	Tidskode 1 □□□	2 □□□	3 □□□	Merknad				
31	REVT/BRENT/ FALT I RUIN	<input checked="" type="checkbox"/>	Tidskode □□□	Merknad						
32	VEDLIKEHOLDS- SITUASJON	<input checked="" type="checkbox"/>	1. God stand □	2. Beg. forfall □□□	3. Framskredet forfall □□□	4. Ruin □	Merknad			
33	OFFENTL. TILTAK SOM KAN BERØRE MINNET	<input checked="" type="checkbox"/>	1. Ingen □	2. Saner- plan □	3. Regul- plan □	4. Veg- plan □	5. Byggepl. minnet selv □	6. Byggepl. andre minner □	7. Vass- drags- plan □	9. Annet □
34	EIERENS/BRUKERENS MENING OM MINNET	<input checked="" type="checkbox"/>	1. Bevaring på stedet □	2. Bevaring annet sted på samme eiendom □	3. Flytting/salg til annen eiend. □	4. Forfall/riving for godt □				
35	FREDNING/SIKRING	<input checked="" type="checkbox"/>	1. Ingen fredning/ sikring □	2. Fredet etter lov □	3. Sikret v/offentlig vedtak □	4. Sikret v/offent- lig erverv □				

Analer for kontrollfeltene:

- rubrikken utfyllt, opplysningen sikker
 - " " " " usikker/mangelfull
 - " " " " mangler
 - " " " " rubrikken irrelevant

- - fylles ut med kodesiffer
○ - fylles ut med kryss

36	<input checked="" type="checkbox"/>	KARTFESTET PÅ ØKONOMISK KARTVERK?	Ja <input checked="" type="checkbox"/>	Nei <input type="checkbox"/>
37	<input checked="" type="checkbox"/>	REGISTRERT/OPPMÅLT FØR? Er det disse som er mura R (form- minne) på øk. kartverk?	Ja <input type="checkbox"/>	Nei <input type="checkbox"/>
38	<input checked="" type="checkbox"/>	ELDRE FOTOGRAFIER/TEGNINGER?	Ja <input type="checkbox"/>	Nei <input type="checkbox"/>
39	<input checked="" type="checkbox"/>	BRANNFORSIKRINGSSKAP		
40	<input checked="" type="checkbox"/>	INNSKRIFTER, DEKOR M. M.		
41	<input checked="" type="checkbox"/>	BYGGHERRE/OPPDRAGSGIVER		
42	<input checked="" type="checkbox"/>	UTFØRT AV (BYGGMESTER/HÅNDVERKER E.L.)		
43	<input checked="" type="checkbox"/>	ANDRE OPPLYSNINGER Eg kan for lite om slikt til å vurdere dette. Det må avdukes til å gjøres det. GEO RINDEN 19/9 85		

FORSKJELLIGE OPPLYSNINGER

DENNE REGISTRERING ER UTFØRT

Laurviki

18/9-85

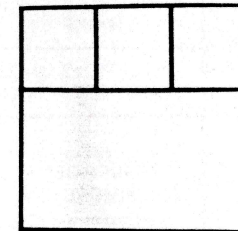
GEO RINDEN

Sted

Dato

Underskrift

REGISTRERINGEN ER REVIDERT/SUPPLERT/AJOURFØRT



REGISTRERING AV FASTE KULTURMINNER
I NORGE
REGISTRERING AV HUS

OBJEKT	Tuft ? Lauviken
EIER (tittel, navn, postadresse)	Steinar Brice, 3570 Ål
BRUKER (tittel, navn, postadresse)	

Plass for fotografier

ARKIV-/KARTREF.	1 KORTARKIV-NUMMER	✓	Kommunennummer	0620	Registreringskrets nummer	004	Hus løpenummer	104			
	2 FOTOARKIV-NUMMER	✓	Filmnummer	015	Bildenummer, laveste	30	Bildenummer, høyeste	31			
	3 ØKONOMISK KARTVERK BLAD-BETEGNELSE	✓	Sone	B	Øst-vest i sonen	K	Nord-sør	058	Målestokk	5	Bladnummer
4 KOORDINATER (fylles ikke ut)			System	Akse/soner	Y = ±	X =					
5 KOMMUNE			Kommune, navn	Høl				Topogr. betegnelse, navn og nummer			
6 TOPOGR.BETEGNELSE	✓										
7 MATRIKSEL- BETEGNELSE	✓		Gardsnummer	00006	Bruksnummer	0001	Undernummer (feste- m.m.)				
			Annen matrikelbetegnelse (bare for eiendommer utenfor landsmatrikkelen)								
8 BYGNINGSNUMMER (fylles ikke ut)											
9 EIENDOMMENS NAVN,			Dialektform		Offisiell form						
10 DIALEKT/OFFISIELT											
11 EIENDOMMENS VEG-/GATEADRESSE	✓		Veg-/gatenavn		Veg-/gatenummer og -bokstav						
12 OPPRINNELIG FUNKSJON (FORMÅL)			Lokal betegnelse på huset		Merknad						
			Kode 1	2	3	4					
13 NÅVÆRENDE FUNKSJON (FORMÅL)	✓		Kode 1	000	2	3	4	Merknad			
14 OPPRINNELIG SOSIAL MILJØSAMMENHENG	2		1. Embetsverk m.m.		2. Nærings- drivende	0	3. Tjenestemenn m.m.		Merknad		
15 FORHOLDET TIL ANDRE HUS	✓		1. Selvstendig hus frittst. <input type="radio"/> s.bygd <input type="radio"/>		2. Del av anlegg frittst. <input checked="" type="radio"/> s.bygd <input type="radio"/>			Merknad			
16 FYSISK MILJØSAMMENHENG	0		1. Større tettsted (by)		2. Mindre tettsted		3. Gardsanlegg		Merknad		
			4. Seteranlegg		5. Annen husgruppe		6. Enkelthus, spredt		Høyre til Landslaget Nordre Slettemoen		

Plass for planskisse (1 ruteside = 1 meter)

Handwritten notes on grid:

- reg. obj. 0620
- løpenr. 004-105
- reg. obj. løpenr.: 0620-004103
- 390
- 390
- 390

Skrevet felt gjelder dette kartnummer

44 VERNEVERDI								Vurderingen utført av		
EGENVERDI				SOM DEL AV MILJØ				Dato		Underskrift
Høy	Midd.	Lav	Ingen	Høy	Midd.	Lav	Ingen	/	Sjå rub. 43	
<input type="radio"/>	<input type="radio"/>	<input type="radio"/>	<input type="radio"/>	<input type="radio"/>	<input type="radio"/>	<input type="radio"/>	<input type="radio"/>	/		
<input type="radio"/>	<input type="radio"/>	<input type="radio"/>	<input type="radio"/>	<input type="radio"/>	<input type="radio"/>	<input type="radio"/>	<input type="radio"/>	/		
<input type="radio"/>	<input type="radio"/>	<input type="radio"/>	<input type="radio"/>	<input type="radio"/>	<input type="radio"/>	<input type="radio"/>	<input type="radio"/>	/		

ARKIV-/KARTREF.
LOKALISERING
FUNKSJON OG MILJØ

17	UNDERBYGNINGENS KONSTRUKSJON	V	1. Grunnmur	<input checked="" type="checkbox"/> <input type="checkbox"/> <input type="checkbox"/>	2. Pilarer, lattstein e. l.	<input type="checkbox"/> <input type="checkbox"/> <input type="checkbox"/>	Merknad														
18	KJELLERENS/UNDER-ETASJ. UTNYTTING M. M.	X	1. Oppfylt	<input type="checkbox"/> <input type="checkbox"/> <input type="checkbox"/>	2. Ganghøyde	<input type="checkbox"/> <input type="checkbox"/> <input type="checkbox"/>	3. Kryperom	<input type="checkbox"/> <input type="checkbox"/> <input type="checkbox"/>	4. Åpen	<input type="checkbox"/> <input type="checkbox"/> <input type="checkbox"/>	Merknad										
19	YTTERVEGGENS KONSTRUKSJON	X	1. Tre-	<input type="checkbox"/> <input type="checkbox"/> <input type="checkbox"/>	2. Mur-	<input type="checkbox"/> <input type="checkbox"/> <input type="checkbox"/>	3. Støpt	<input type="checkbox"/> <input type="checkbox"/> <input type="checkbox"/>	Merknad												
			4. Metall-	<input type="checkbox"/> <input type="checkbox"/> <input type="checkbox"/>	5. Blandings-	<input type="checkbox"/> <input type="checkbox"/> <input type="checkbox"/>	9. Annet	<input type="checkbox"/> <input type="checkbox"/> <input type="checkbox"/>													
20	FASADEKLEDNING	X	1. Ingen	<input type="checkbox"/>	2. Jord, torv	<input type="checkbox"/> <input type="checkbox"/> <input type="checkbox"/>	3. Tre	<input type="checkbox"/> <input type="checkbox"/> <input type="checkbox"/>	4. Stein	<input type="checkbox"/> <input type="checkbox"/> <input type="checkbox"/>	Merknad										
			5. Sement-	<input type="checkbox"/> <input type="checkbox"/> <input type="checkbox"/>	6. Plater	<input type="checkbox"/> <input type="checkbox"/> <input type="checkbox"/>	7. Papp, plast	<input type="checkbox"/> <input type="checkbox"/> <input type="checkbox"/>	9. Annet	<input type="checkbox"/> <input type="checkbox"/> <input type="checkbox"/>											
21	TAKFORM	X	1. Saltak	<input type="checkbox"/> <input type="checkbox"/> <input type="checkbox"/>	2. Valm m.m.	<input type="checkbox"/> <input type="checkbox"/> <input type="checkbox"/>	3. Pult, flatt	<input type="checkbox"/> <input type="checkbox"/> <input type="checkbox"/>	4. Hvelv, kup.	<input type="checkbox"/> <input type="checkbox"/> <input type="checkbox"/>	9. Annet	<input type="checkbox"/> <input type="checkbox"/> <input type="checkbox"/>	Merknad								
22	TAKTEKINGS-MATERIALE	X	1. Never, torv	<input type="checkbox"/> <input type="checkbox"/> <input type="checkbox"/>	2. Tre	<input type="checkbox"/> <input type="checkbox"/> <input type="checkbox"/>	3. Naturstein	<input type="checkbox"/> <input type="checkbox"/> <input type="checkbox"/>	4. Tegstein	<input type="checkbox"/> <input type="checkbox"/> <input type="checkbox"/>	Merknad										
			5. Sementstein	<input type="checkbox"/> <input type="checkbox"/> <input type="checkbox"/>	6. Plater	<input type="checkbox"/> <input type="checkbox"/> <input type="checkbox"/>	7. Papp, plast	<input type="checkbox"/> <input type="checkbox"/> <input type="checkbox"/>	9. Annet	<input type="checkbox"/> <input type="checkbox"/> <input type="checkbox"/>											
23	ANTALL ETASJER	X	1et.	<input type="radio"/>	1½	<input type="radio"/>	2et.	<input type="radio"/>	2½	<input type="radio"/>	3et.	<input type="radio"/>	3½	<input type="radio"/>	4et.	<input type="radio"/>	4½	<input type="radio"/>	5 o.m.	<input type="radio"/>	Merknad
24	HOVEDMÅL I PLAN		Lengde				Bredde				Skorsteiner			Merknad							
25	ANTALL SKORSTEINER	?	390	cm	390	cm	X			Merknad		Måle e ndre usikre									
26	PLANFORM (fylles ikke ut)											Merknad									
27	STILPREG (fylles ikke ut)											Merknad									
28	TIDFESTING/ BYGGGEAR	0	Tidskode	<input type="checkbox"/> <input type="checkbox"/> <input type="checkbox"/>	Merknad																
29	TILBYGGING/ OMBYGGING	0	Tidskode 1	<input type="checkbox"/> <input type="checkbox"/> <input type="checkbox"/>	2	<input type="checkbox"/> <input type="checkbox"/> <input type="checkbox"/>	3	<input type="checkbox"/> <input type="checkbox"/> <input type="checkbox"/>	Merknad												
30	FLYTTING	X	Tidskode 1	<input type="checkbox"/> <input type="checkbox"/> <input type="checkbox"/>	2	<input type="checkbox"/> <input type="checkbox"/> <input type="checkbox"/>	3	<input type="checkbox"/> <input type="checkbox"/> <input type="checkbox"/>	Merknad												
31	REKET/BRENT/ FALT I RUIN	0	Tidskode	<input type="checkbox"/> <input type="checkbox"/> <input type="checkbox"/>	Merknad																
32	VEDLIKEHOLDS-SITUASJON	V	1. God stand	<input type="checkbox"/>	2. Beg. forfall	<input type="checkbox"/> <input type="checkbox"/> <input type="checkbox"/>	3. Framskredet forfall	<input type="checkbox"/> <input type="checkbox"/> <input type="checkbox"/>	4. Ruin	<input checked="" type="checkbox"/>	Merknad										
33	OFFENTLIGE TILTAK SOM KAN BERØRE HUSET		1. Ingen	<input type="checkbox"/>	2. Saner.-plan	<input type="checkbox"/>	3. Regul.-plan	<input type="checkbox"/>	4. Veg.-plan	<input type="checkbox"/>	5. Byggepl. huset selv	<input type="checkbox"/>	6. Byggepl. andre hus	<input type="checkbox"/>	7. Vass-drags-plan	<input type="checkbox"/>	9. Annet	<input type="checkbox"/>			
34	EIERS/BRUKERS MENING OM HUSET		1. Bevaring på stedet	<input type="checkbox"/>	2. Bevaring annet sted på samme eiendom	<input type="checkbox"/>	3. Flytting/salg til annen eiend.	<input type="checkbox"/>	4. Forfall/riving for godt	<input type="checkbox"/>											
35	FREDNING/SIKRING		1. Ingen fredning/sikring	<input type="radio"/>	2. Fredet etter lov	<input type="radio"/>	3. Sikret v/offentlig vedtak	<input type="radio"/>	4. Sikret v/offentlig erverv	<input type="radio"/>											

FORSKJELIGE OPPLYSNINGER	36	KARTFESTET PÅ ØKONOMISK KARTVERK?	Ja	<input checked="" type="radio"/>	Nei	<input type="radio"/>	
	37	REGISTRERT/OPPMÅLT FØR?	Ja	<input type="radio"/>	Nei	<input type="radio"/>	
	38	ELDRE FOTOGRAFIER/TEGNINGER?	Ja	<input type="radio"/>	Nei	<input type="radio"/>	
	39	BRANNFORSIKRINGSSKAP	X				
	40	INNSKRIFTER, DEKOR M. M.	X				
	41	BYGGHERRE	0				
	42	BYGGMESTER/ARKITEKT	0				
	43	ANDRE OPPLYSNINGER	V	<p>Tyfta er ganske utydelig, dersom det i det hele er nokon tyft. Eg er redd for å ha for god fantasi når det gjeld slikt.</p> <p>OR. 19/9-85</p>			
	DENNE REGISTRERINGEN ER UTFØRT:						
	Laurviki		18/9-85	GEO BONDEN			
Sted		Dato	Underskrift				
REGISTRERINGEN ER UTFØRT/SUPPLERT/AJOURFØRT:							
/							
/							

For kontrollfeltene:

V	- rubrikken utfyllt, opplysningen sikker	<input type="checkbox"/>	- fylles ut med kodesiffer
?	- " " " " usikker/mangelfull	<input type="radio"/>	- fylles ut med kryss
0	- " " " " mangler		
X	- " " " " rubrikken irrelevant		

GENERELL
BESKRIVELSE

Kort, punktvis beskrivelse av materialer, konstruksjon og annet som karakteriserer objektet.

Tessinget skårer ganske mykje oppover fra vatnet.
Det er ganske mykje stein over alt på det skisserte området, murare eg har tegna opp ei meis og mindre tydelige. Men det kan ikkje vera berre ei varleg ur som har vorte slik av seg sjølv.

25	HOVEDMÅL		Merknad
26	TYPE (fylles ikke ut)		Merknad
27	STILPREG (fylles ikke ut)		Merknad
28	TIDFESTING/ ALDER	0 <input type="text"/> <input type="text"/> <input type="text"/>	Merknad
29	ENDRING/OMBYGGING	0 <input type="text"/> <input type="text"/> <input type="text"/> <input type="text"/> <input type="text"/> <input type="text"/>	Merknad
30	FLYTTING	X <input type="text"/> <input type="text"/> <input type="text"/> <input type="text"/> <input type="text"/> <input type="text"/>	Merknad
31	REVT/BRENT/ FALT I RUIN	0 <input type="text"/> <input type="text"/> <input type="text"/>	Merknad
32	VEDLIKEHOLDS- SITUASJON	<input checked="" type="checkbox"/> 1. God stand <input type="checkbox"/> 2. Beg. forfall <input type="checkbox"/> <input type="checkbox"/> <input type="checkbox"/> 3. Framskredet forfall <input type="checkbox"/> <input type="checkbox"/> <input type="checkbox"/> 4. Ruin <input checked="" type="checkbox"/>	Merknad
33	OFFENTL. TILTAK SOM KAN BERØRE MINNET	<input type="checkbox"/> 1. Ingen plan <input type="checkbox"/> 2. Saner.-plan <input type="checkbox"/> 3. Regul.-plan <input type="checkbox"/> 4. Veg.-plan <input type="checkbox"/> 5. Byggepl. minnet selv <input type="checkbox"/> 6. Byggepl. andre minner <input type="checkbox"/> 7. Vass-drags-plan <input type="checkbox"/> 9. Annet <input type="checkbox"/>	
34	EIERENS/BRUKERENS MENING OM MINNET	<input checked="" type="checkbox"/> 1. Bevaring på stedet <input type="checkbox"/> 2. Bevaring annet sted på samme eiendom <input type="checkbox"/> 3. Flytting/salg til annen eiend. <input type="checkbox"/> 4. Forfall/riving for godt <input type="checkbox"/>	
35	FREDNING/SIKRING	<input checked="" type="checkbox"/> 1. Ingen fredning/sikring <input checked="" type="checkbox"/> 2. Fredet etter lov <input type="checkbox"/> 3. Sikret v/offentlig vedtak <input type="checkbox"/> 4. Sikret v/offentlig erverv <input type="checkbox"/>	

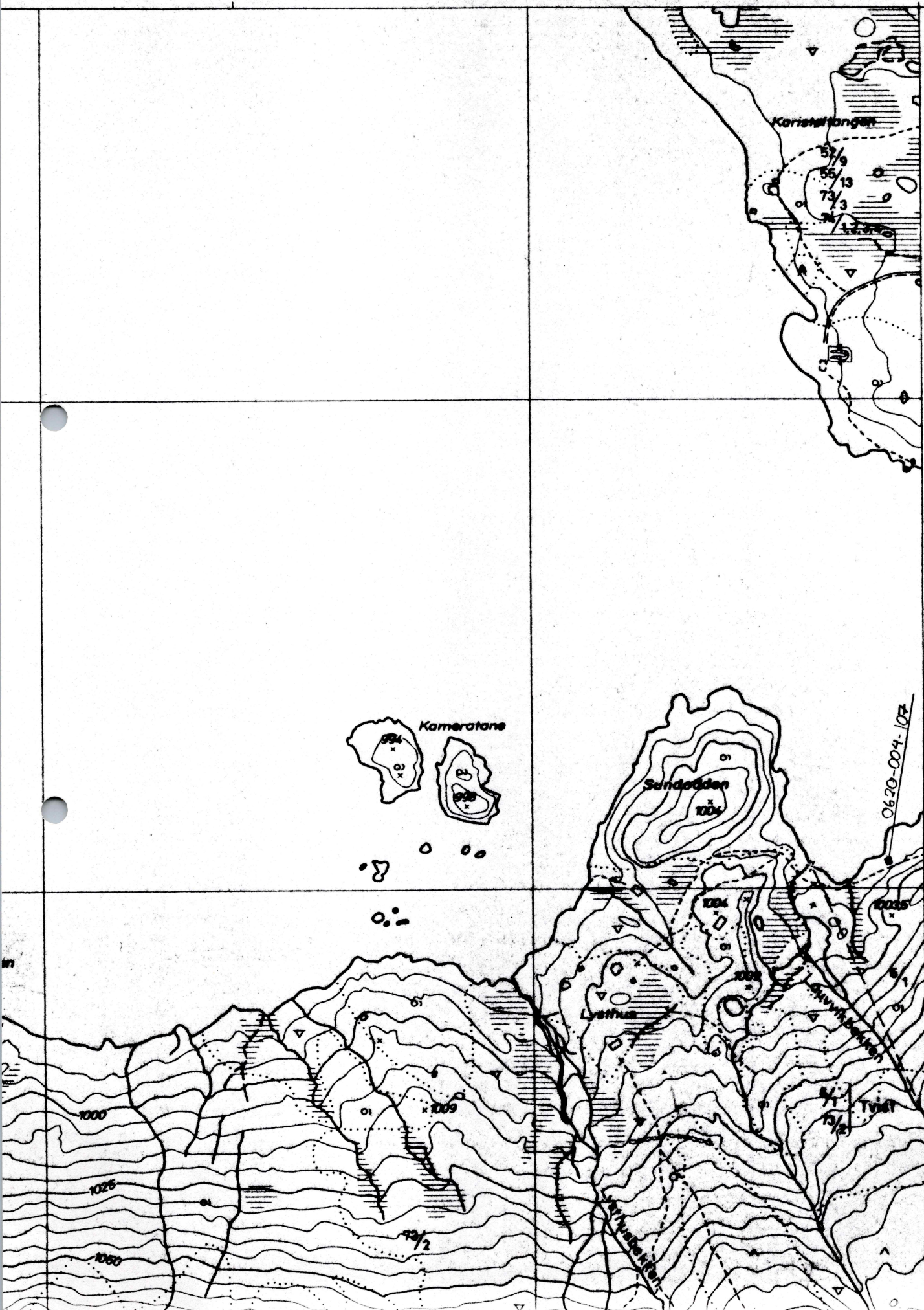
for kontrollfeltene:

- rubrikken utfyllt, opplysningen sikker
 - " " " " usikker/mangelfull
 - " " " " ikke " " mangler
 - " " " " rubrikken irrelevant

- fylles ut med kodesiffer
 - fylles ut med kryss

FORSKJELLIGE OPPLYSNINGER

36	<input checked="" type="checkbox"/> PARTFESTET FA ØKONOMISK PARTVERK?	Ja <input checked="" type="radio"/> Nei <input type="radio"/>
37	<input checked="" type="checkbox"/> REGISTRERT/OPPMÅLT FØR?	Ja <input type="radio"/> Nei <input checked="" type="radio"/>
38	<input checked="" type="checkbox"/> ELDRE FOTOGRAFIER/TEGNINGER?	Ja <input type="radio"/> Nei <input checked="" type="radio"/>
39	<input checked="" type="checkbox"/> BRANNFORSIKRINGSSKAP	
40	<input checked="" type="checkbox"/> INNSKRIFTER, DEKOR M. M.	
41	<input type="radio"/> BYGGHERRE/OPPDRAGSGIVER	
42	<input type="radio"/> UTFØRT AV (BYGGMESTER/HÅNDVERKER E.L.)	
43	ANDRE OPPLYSNINGER Eg vit ikkje hva dette kan vera, og er redd for å ha for god fantasi i slike høve.	
DENNE REGISTRERING ER UTFØRT		
Launiki 18/9-85 GRO RANDEN Sted Dato Underskrift		
REGISTRERINGEN ER REVIDERT/SUPPLERT/AJOURFØRT		



6707

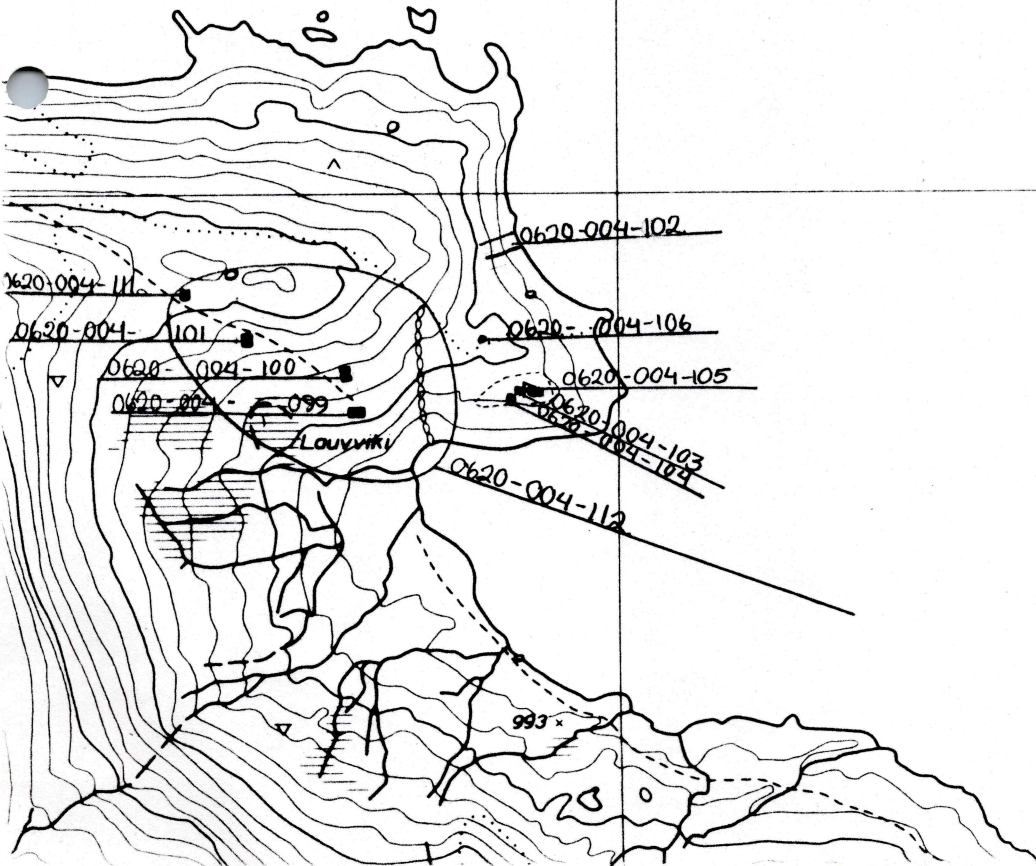
(LAUVVIKI)

ØRTERDALEN BJ 058-5-2



-6707

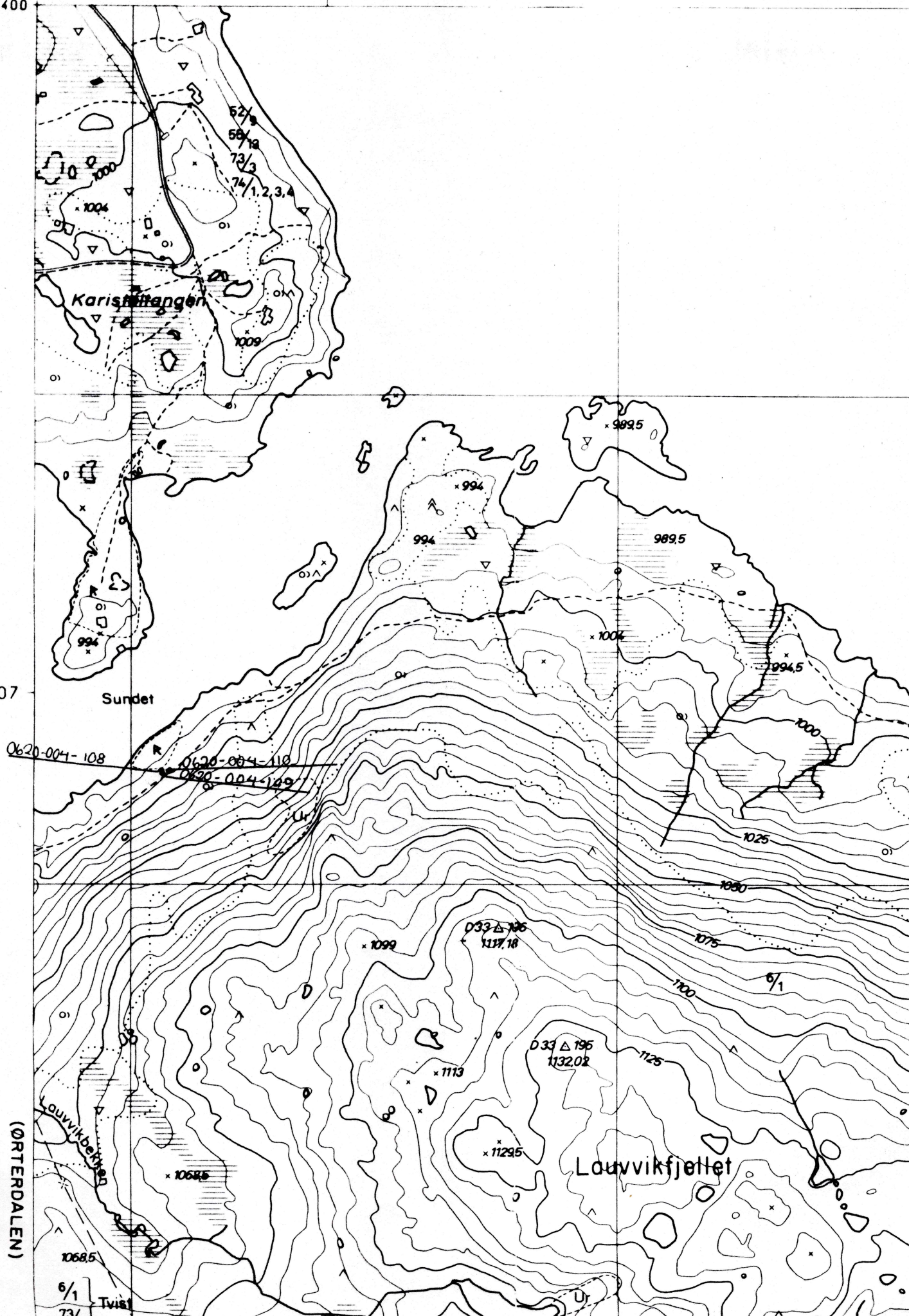
U



LAUVVIKI BK 058-5-1

Y-25 600
X278 400

441



(ORTERDALEN)

LAUVVIKI BK 058-5-1