

POSTBLOKKEN



UNBERETNINGSKLADD Fra GEITSJØEN / SKRYKKEN / HOLEN / DAGTSKE.



Reg. fra 14/7 - 4/8 | 74.

1/ Yngve bis bogst. kund & Guro Bis

Innleiing:

I tida 14 juli - 4 august vart det førtke vassdragregistrering ved Geitsjøen, Hardangeridda Aust, tilhøyrande Buskerud fylke.

Samstundes vart det og utført befarng, og registreringar på langt tida rakk, i områda i, og omkring Lågen, Hølen, Langvatn og Skrytken. Disse områda ligg også på Hardanger-idda Aust, og i Buskerud fylke.

Arbeidet vart utført av Inger Liv Bøytt Lund, og Guro Bui (Leidar).

Totalt vart 24 objekt registrerte, og dei fordelar seg som følgjande:

- Six steinalderlok.
- fem kőksteinlok.
- to felager
- fem steinbeier
- 1 gravtøys
- 4 dyrgravlok.
- 4-5 Oppmuringar.

(2)

Terrangbeskrivelse

(~~Tyrt ein presentasjon av heile området~~)

Det registrerte / befaste området ligg over
1100 moh.

Beitsjøen 1111 moh

Hølen 1157 - " -

Langvatn / Skrykken 1158 - " -

Dagfisketjønn 1166 - " -

Den lettest tilgjengelige veg til Beitsjøen er
fra Ossjøen, N-sida ~~over~~ Flan og
vidare langs N-sida av Lågen,
(^{ca.} ~~ca.~~ 3,5 Timers-gang).

Vidare til Hølen langs Lågen ca 1 tim.,
og derfra ca 1 time til Skrykken.

* Kbyga går på N-sida av Vatnet -

Den kryssar Lågen der lågen ^{renn} ~~går~~ ut fra
Hølen, ^{Hilstykken,}

Tunstløypa går dei fyrste 100 m. i "store
Nordmannsslepau".



Terrangforholda er nok ~~relite~~ i våre registrerte / befarte område.
(skråstrek)

Denne innberetninga vil i hovedsaka dreia seg om Geitsjøen, og det fell derfor mest naturleg å leggja mest vekt på dette området, og dei to tilstøytande elvane, Lågen og Djupa.
(Utfalls- og innfallselv)

Merk!

Geitsjøen, har eit ~~flateinnhald~~ ^{utstrekning} på ca 3,54 km AV x ca 1,5 km NS.

1. På det smalaste, 1 km NS ^{GALT} Einig. går ut!
2. "Sjøen", har ei oval ^{TRIANGULÆR} ~~liknende~~ form, ^{triang} med tangar, oddar, nes og vikar som splittar opp strandlinja.

I Vest renn "Djupa" inn i Geitsjøen, i Aust renn "Lågen" ut.

Retning og h. for Geitsjøen er to fjellrygger som naturleg avgrensar området,
I V. - "Geitsjøhorda", høgste punkt 1254 moh
I N. - "Heinberget" - " - " - 1298 - " -

I S. og SØ ~~side~~ er ~~omf~~ terranget svakt S-N. fallande. I A, fra utfallsos og

④

vidare A, hollar terrenget, "svakt" ned mot "Ossjøen".

Hølljabrotet avgrensar lågen på S. side med høqste punkt på 1294 moh.

Bergarter.

Berggrunnen i det registrerte området består stort sett av gneis og granittar.

~~Søleg J~~ Beitsjøområdet finst store mengder av morenemateriale. På

S-side ~~der~~ ~~er~~ ~~det~~ ~~er~~ ~~nesta~~ ligg store oppsamlingar. Disse oppsamlingane går frå S-side av Beitsjøen og held fram mot aust. Dei tek form som haugar og rygger.

Vegetasjon

Vegetasjonen i området består hovudsakleg av ~~ett~~ ^{lyngform} lyng, ~~krakling~~, vier og einer. ^(krakling er en lyng) grunn å nemne i denne samanheng, er at Beitsjøen ligg i eit svært viktig laohel-område, og ^{såleis} er rinnlemma i dei "10 botanisk sett mest vemeverdige område på Hordangenvidda." (Opplysningar om dette er henta frå NOV. 1974 -30 B -)

5

Sardrag for N- og S-side av Beitsjøen

N-side er et samanhengende skåret skråvande område fra N-S. Avgrensar av „Beitsjømyran“ (namn ^{opplyst} laga av Videsjorden ~~71~~) i VNV, og av morenerykkene i ANA.

Vegetasjonen består stort sett av vier og små einer, i tillegg til grasdukke og lyng. Området har spredd stein og blokk i dagen. Strandbelet er størsteint, med unntak av to N-S-gående sandtanggau, i ~~NA~~ ^{NA}-del av Sjøen.

~~Vid på N-side.~~

^{Vid på} Små, spridde myrområde som er tett grastilvokst, nær stranden.

Området er noko furu i høgda, særskilt oppe under ~~den høge myran~~ „Huinberget“.

Grunnfjellet kjem her i dagen, og vegetasjonen er stort sett lyng og laus.

§§§§§§§§

V-enden av Vatnet er noko meir myrete.

„Beitsjøtangen“ (namn ^{opplyst} laga av Videsjorden - 71)

er avgrensa av to myrområde „Beitsjømyran“ i N og eit mindre myrområde i SV.

Sjøen tangespissen er turr, graskledd med hardsakleg

gras og lyngvegetasjon. Sterk virevekst i SØ-del. Jordsmønnet er hovedsakelig sand / grusblandet jord, med et tunt forslag oppå.

Ståndbeholdet er størst, og sume steder myrke.

NV for tungen ligg høgdedraget "Beitsjøhorda" (A-V-giände). Lenger VSV langs "Djupa", flatar ferret seg meir ut.

Omraadet på begge sider ~~av~~^{for} elva er noko myrke, med litt gras- og virevekst.

Lenger inne på flatane vert det turrare, og dei karakteristiske moreneryggen- og kollane viser seg ~~på nytt~~ i dette omraadet.

Vegetasjonen er på morenekonstruksjonane, låge krypende vekstar, ~~lyng~~ og krekling ^{og annan lyng}, medan vegetasjonen elles stort sett er lyng og lau, vire- og einervekst.

Heile S-sida av Beitsjøen består hovedsakelig av store samanhopningar av morenekollar og ~~grubrygger~~, samt store erkonstruksjonar (morenar) ut og elles mykje stein og blokk spridd omkring i dagen.

Vegetasjonen er lyng og einer, lau, mose og grasvekst.

Her er det særleg at vire og lyng er kaffigare.

7

Spredde tjønn og myrdrag oppløst opp
det eller homogene ^(skråst.) morene / ur-fylte S-
side området.

Strandbeltet har flere sandstrander enn N-sida
Sida. Disse er jevnt fordelt over hele ~~hasskutt-~~
området. (~~dünn~~ ~~stokke~~ ??)

Ette S-side ~~fering~~ strekkjer seg mot utfallosen
i A.

Her flatau området seg røko ut. Gorneryggene
~~som kan biter~~ ~~stær~~ er i A sterkest
konsentrerte rundt "Revhölan" i Lagen.

Ein kan følge morenen sidan A; ned
mot Ossjøområdet.

"Hölabrotet" med topppunkt 1385 - avgrensar Lagen
på S-side.

Vegetasjonen i A-orden av Beitsjøen er stort
sett som på S-sida, i og omkring elveosen.

Men, eit par kilometer lenger A- ned mot
Ossjøen og saterområdet ^{hinn dit stad} er ~~det~~ store vegetasjons-
~~endringar~~ ~~som finn stad~~.

Fjellbjørka tek her ein stor del av plassen,
og her veks raftigare gras, og kraftigare
? kulkrplanter, ^{som hva?}

~~Sånt~~ ~~stær~~ ~~som~~ ~~hø~~ ~~omkring~~

← enn i området kring Beitsjøen.

8

Ved Hølen, Skrykken og Langevatn endrar ~~terrenget~~ terrenget delvis karakter.

Dei store morenebyggene tek slutt ved Hølen. Terrenget flatar seg i dette området meir ut, det vert turrare og får ein meir ein-sidig vegetasjonstype av lauv, lyng, gras og noko einer- og viervegetasjon.

~~Overatt~~ ut mytt ark.

Langevatnet er den "smale tarmen" mellom Hølen og Skrykken.

Dette vatnet er avgrensa i S av "Slagsvollrutene", (namn ^{opplyst} taga av Henrik ^{Brun} 74) med høgste punkt 1259.

Naturu. w toppunktet på Slagsvolltungen som går ut i "Skrykken" i A, og går ~~med~~ mot "Dagfiskefjæren" i V.

Tungen er turr, med stort sett lyng og lauv-vegetasjon. På spissen av tungen i A- og SA, er ein del myrområde. Disse myrområda er fluktone med vier og gras.

"Slagsvollvegget", ligg like i utkant av desse myrane

Området sett under eit, ~~har~~ er steinfyllt, overalt strekk stein og bløkk i dagen!

I eit belte mellom Skrykken og Langevatnet, ned frå "Hølyabrøtet" - strekker det seg ei lang ut, på fleire km. i lengd, og 15-20 m breidde.

(Side 8 framh.)

LANGEVATNET

I ligg SA for Geitsjåen. Vatnet ligg mellom "Skrytken" i A, og "Hölen" i V.

I S er det avgrensar av "Slagsvoll-tangen" med høgste punkt 1259 moh.

Tangen er stort sett "turt", med lyng- og lavvegetasjon, men i A- og SA,

• ligg nokre store myrrområde.

Myrrområda er tilvoksrne med vier, og tett gras.

"Slagsvoll-lageret" (reg.) ligg ~~like~~ i S-hallinga av "Slagsvolltangen".

• N-sida av Langevatnet er eit stein- og blokkrikt område.

• Her er "ur" på flere km. i lengd, og med vekslende breidde (10-20 m)

I dette området går den ~~gamle~~ ^{store} "Nordmannsslepa".

Den kryssar Lågen rett N for "Hölen".

Slepa er i dag nytta som traktorveg, og er for dette føremål, grusa med sand og singel.

Turistløypa går også på N-sida av Langevatnet.

9

utnytt ark!

Gjennom dette området, nærmere bestemt N for
Langvatn og Skrykkent, over Høljebrotet går
den store Nordmannsslepa. Den går over lågen
rett N for Hø'len.

Denne er i dag nytta som traktorveg, og er
for dette formål, grusa med sand og singel.
Turistdøpa gjennom området, går som nemnt
hidlegare, lenger nede ~~rett~~ vabret.

Nemot innleiingspris, var beitsjåen dårt hoved-
område, og eg vil til slutt i denne delen ta ka
fatt i antal registrerte objekt, og sjå litt
på korleis dei er fordelt i området.

Det som er mest i augnefallande er at
stort sett alle registrerte objekt ved beitsjåen,
befinn seg på S-side av vatnet.

~~Qv korleis er fordelinga ut + tidsproment~~ ^{Kronologisk} ~~?~~ ?

Den topografiske fordelinga vert slik:

Øhavudtøkk viser det seg at dei registrerte
steinaldertokalkittene, er dei som ligg
nermast vatnet. (Også krekstein/tokalkittar
er her i rekna)

Steinbeiene ligg ofte nær vatnet, men
oftast, (~~halvfall~~) minst 20-30 m i frå.

Telagera, er her planerte godt frå
stranda.

Det same gjeld dyregaver og oppmuringar
av ulike slag. (Fastingar, bogastille mm.)

Desse er planerte i "veileigna dyrtrekk-
område, sjeldnare med tilknytning til vatnet
i vårt registrerte / befarte område.

Utt frå vårt inntrykk av området, er
det ganskeleg å avgjere korfor S-side
har ror den mest attraktive!

let
A

~~Moglegvis kan grunnarv vere at dette er
 beta dyrtrekk, i her er flatar lende,
 stort sett turar, smekta 11.8.81, og
 lettan a ta seg fram S-over og A over
 vidda.~~

Ran grunnare vere at her er flatare lende,
 lettan og ta seg fram og meir stein a
 byggje buer av?

Ein grunn til planeringa kan ogsa vere
 at folk ville ha N-side i fjord for
 menneske, slik at dyra fritt kunne beite
 og trekke i anradet.

REGISTRERINGAR (4) GEITSJØEN

STEINALDERLOKALITETER LOK NR 2.

~~A~~

Orientering: S. side av Geitsjøen, like ved innfallsvegen på rundforma gruskolle ca 2m fra vannkantens.

Terrenng: Gruskollen markerer seg tydelig i terrenget. Den er breitt med lite vegetasjon. Noko lav og kreklingvekst, og turt torvidelke. Toppen er avblåsen og band av gress + spridde steinar i dagen. I NV-uttant av kollen er store blokk. Flitt utsyn i alle retningar. Mål på kollen: ~~diam~~ ca 17m. ~~dm~~ ca 15m. ~~A~~ over vannkantens flata. Terrenget omkring er kullet med ur og myrdrag.

Beskrivelse: I N-uttant av kollen, 1 avslag. Typisk lokaliseringsfunns av flint, og eit av kvarts. Lok. er

Merknad: Mange stygge prøvestikke over alt på toppen av kollen.

NUMMER: R2 - C4-4318, Dagali F-8.

PH. 425859 - Hein 1415 IV

11

Koksteinlokalitet

~~B.~~

~~er rett ved der avslaga~~
~~vart funne~~ ~~(Ca 0,5 m. su for~~
~~avslagfurna pa toppen av~~
~~rollen~~

~~Dette er derfor~~ nummerert ~~1000~~ og
 ~~kjem inn under~~ ^{inkludert i} same registrering.

Flintavslag og
Koksteinlok

Lok nr 5. ~~C.~~

Orientering: S-N-gående sandtange på
S side av Beitsjøen
(2. "stor" tange fra V-enden) ~~på~~
~~S side~~
(ca 1100 m V fra Beitsjøhytta
(malt fra spissen av tungen))

Beskrivelse: To flintavslag funne på
A side av tungen med 7 m.
mellomrom.
Funna lag 3-4 cm under
sandem, 2.5 m fra vannkanten.
Det er avslaget ~~funne ved rista~~ >
av tungen ~~et funne ved votta~~.

Koksteinlokalitet observert
i spissen av tungen.
Reg. samann med flintavslaga.

Terreng: Tangen består av finkorn sand,
med spridd stein i dagen.
På "ryggen" av tungen, torv og
grønsvegetasjon og litt uer og eier.

NR: R3. C-4-4318, Dagali 78. OBS: OBS: Snu denneside/

Koksteinalokalitet, Lok nr 7.

Orientering: S. side av Beitsjøen, ved
Spissen av tange, og ved V. røta.
Rett i vannkanten.
600 m VSV for Beitsjøhytta
Rett SA for spissen, steinbu.
(3. spisse tange sett fra V.)

Tilnærning: Tangen er dnnau, turr,
med litt is og snø på
ryggen.
Litt stein og blokk i dagen.
Godt utsyn i alle retninger.

Beskrivelse: Koksteinen er synlig,
og ligg like i vannkanten på
begge steder.

Nummer: R6 - 14. 4318
Dagali 78.

Roksteinlokalitet,

Lok nr 10 -

~~D.~~

Orientering:

På S-side av Geitsjøen

100 m NW for "Geitsjøhytta"

I sti, på SA-side av gruskolle.

(Roksteinen ligg i dagen)

Terreng,

Stor mengde stein og blokker i utsmåketert lende. Mang sand- og gruskolle. Stikk opp rundt omkring.

Vidje og einerøtt. Enkelte opne flekker med grasvekst.

Nummer:

R8. C4-4318, Dagali: F8.
445859 -Hind 1415-II

Steinalderlokalitet

Lok nr 1b.



Orientering:

På S-side av Beitsjøen. På V-side av A-V-gaardens tanke, 25 m NW for Beitsjøhytta. I sandstrand, ca 2 m fra vannkanten.

Terrain:

Flatt strandområde, med gras, vill og urevetst. Stør stein og blokk i dagen.

Funn:

1 flintavslag.

Nummer:

R3 - C5 - 4318 - Dapli 78.
445860 - Hein 1415 - IV

(15)

Koksteinlokalitet. Lok nr 14.

~~F.~~

Orientering: S-side av Beitsjøen.
I strandkanten, 1 m fra
vatnet.
Ved V-ota av lang tange,
ca 350 m ANA fra
Beitsjøhytta.
(3. store tange A for hytta, hyttetangen
med rekka)

Tillegg: Myrte, virevst. Heile
Området omkring w kollete.
Stor blokk i dagen like ved.

Beskrivelse: Koksteinen ligg^{godt} & synleg
i strandkanten.

Nummer: R5-65-4318,
Dagali F8.
448861. Hird-1415-IV.

(16)

↑ Kroksteindokalitet ~~Ø~~^{Ø og}
Steinalderdokalitet

Loknr 18. G.

Orientering: På tangen i NA hjørnet av
Geitsjøen. Tangen går
fra N. stranda, rett mot
S. ut i Geitsjøen.
Tangen er ca 60 m lang, 25 m
brei. Smalnav av til
5 m i S. spissen,
som er 250 m fra utfallsosen,
(Lågen)

Terrang: Strandsonea består av fin
sand og kanta småstein.
God båt plass på begge sider av
tangen.
Støre stein ytst på spissen av
tangen.
Et sjant grave tvers over
tangen.
Stor mengder krokstein konsentrert
i N. utkant av tangen.

Funns: 1 flintavslag funne på
V. side ut mot S. spissen av
tangen.

(17)

Merk: Tidlegare funn , HTK -
15/7 - 1970 , to flekker
av flint , 1 sregga
tangpil av flint ,
to flintavslag
Kvartsavslag - (?)
Kokstein.

Nummer: R1 - C6 . 4318
Dagali F-8
458865 . Hain - 1415 . IV

(18)

Dand!
↓

↑ Augleg
Gravøys →

Lok nr 4.

#

Orientering : S-side av Beitsjøen.
Ca 450 m A for innfallsosen.
Ca 1500 m V for beitsjø-
hytta.
4 m SA fra vannkanten
(Rett V. for den største tungen
Sett fra V. enden av vatnet på
S. side)

Terrang : Steinete, kullendt område.
I S. og SV grunnrygger som
er SA-NV vende.
Lyng- og viervegetasjon + eier.

Beskrivelse : Gravøysa har ei utflytende,
rundoval form, er dårlig
markert i landet, og lite
synleg.
Materialet er kantrunde stein.
Der er omkranset og dekket
av vier- og eierkratt.
Midt i øysa to kantstilte
heller, 1,0 x 0,5 m.
Mellom hellerne eit øpe rom
på 0,3 x 0,7 m.

Mål : ~~Ca 5 m~~ Diam. ca 5 m. H. ca 0,2-0,3 m


Nummer

R4. C4-4318

Dagali F-8.

432859 · Hein. 1415 · IV

Løger "Geitsjølageret"
~~(Geitsjølageret)~~

Lok nr 3. 

Orientering: I V. ende av Geitsjøen, på N. sida av "Djupa", ca 150 m NNW for innfallsosen. Ved ~~tota~~^{boten} av "Geitsjøhovda." Turistløype (~~St. No. - løypen~~^{Stor Nordmannsløype}) går rett forbi lageret.

Terreng: Lageret ligg på ei ope, turr slette, som slakt hallow ned mot Djupa i SSA. Området har stor stein og blokk i dagen. I NNW er området avgrensa av bergryggen, "Geitsjøhovda". Resten av området er avgrensa av myr. Godt utsyn i A. S og V. Kraftig direkte omlysning området. Lageret er tørt og graskledt. Totalt areal, ca: 180m NS x 210m AV.

Beskrivelse: Lageret består av ei steinbu, og ei oval stein~~settning~~^{konstruksjon}. Begge lokalitetane ber preg av forfall.

(21)

framhald, Lengst, N. lok 1. Steinbu,

Rektangulær form, orientert
SV-NA.

Materialet er kantrunda stein-
heller, 0,3-1,0 m x 0,1 m.

Døråpning i SA, midt i gavlen.
H. 1,5 m x B. 0,5 m

Veggene er delvis bygde av
kantstilte heller, oppstøtta av
mindre stein.

N-veggen er mura inn til ei stor
pløkke.

Ein del av veggkonstruksjonen er
utrasa, og falle inn i bua.

A- og V-vegg er ca 1,5 m ~~H. x B. / m B.~~
N-gavl er ca 1,8 m H.

SA-gavl (med døråpning) er noko ned-
rasa, ca 1,7 m H.

Takkonstruksjon av tre på NA-
halvdel av bua, Torvdekket.
Resten av taket er samaras.

Eldstad i halvsirkelform i NA-
utkant av bua, 0,8 x 0,3 m.

Oppmura av kantrunda stein.

Litt grasvegetasjon inne i bua.

A x H = høgd B = breidd

framhald På ANA. utside av bua, er
mura opp ei "innhegning" (i samband
med huset)

1 m B x 3 m L. (Ydre mål)

Noke ruder, og branneslettildekke.
I SA-uttant av bua er inngjerd
opning, (Indre mål) $2 \times 3 \times 0,5$ m

Ytre mål på bua. $3,3 \times 4$ m x $1,3$ (~~h~~ⁱ NA)

Merk: Under samtale med Vixdesjorden (sen.)
kom det fram at dette legeret
"i si tid" var ør røke
store enn det er i dag, og
der "innhegninga" som er beskrevet
ovanfor meinte han var ytter-
murane av ei tidlegare store
bu.

40 m SA for 1. WE 2,
Oval steinsetjing konstruksjon

Denne er mura rundt to store
blokker, Ei i A. og ei i V.
utkant. (2 m x 1,8 m)

Steinsetjinga er omrøta og nokre
nedrasa, og sume stader er her
berre eitt steinlag att.

Mogleg inngang i NV. utkant.
Spridd stein inne i steinsetjinga.
Gras og torvdekk inne i.

Ytre mål: 7 m AV x 5 m NS.

Resten etter ny utstad i V. utkant.

Nummer: R1. C3. 4318 (Janninga pålyst)
Dagali F8.
423863 , Hein 1415. IV

(24)

↑ Steinbu →

Lok nr 6.

~~4.~~

Orientering: På S-side av Beitsjøen,
ved A-rotta av tange, 4
m fra vatnet.
Ca 600 m VSV fra "Beitsjø-
lytta".
(På 3. Spisse tange, sett fra V.)

Terrang: Snau, flatt tange med
litt spridd vied og uied.
Litt stein- og blokk i dagen.
Godt, flatt utsyn i alle retninger.

Beskrivelse: Bua ligg ved rotta av
tangens, og er godt synleg.
Dør er inngravd i bakken i A.
Opning i SA-gavlveg.
Noko samansett, sølg i SA.
Materialet er kantrunde stein og
heller.
Forma er kvadratisk.
Grasvekst inne i bua.
Takkonstruksjonen er heilt borte.
Indre mål 2x2 m i H, 1,5-1,7 m
~~(Veggtykkleik ca 0,5 m)~~


25

framhald: Rett NA for bue, en
liten sirkelrund 56kk i jorda.
Diam. 1 m ~~Ø~~. H. 0,5 m.
Probestikk med negativt resultat.

Nummer: R5 - 04-4318.
Dagali F2.
440859 - Hein 1415 - IV

Steinbu

Lok nr 8.



Orientering:

S-side av Geitsjøen.
På A-side av grønkollen.
4m fra vatnet.
10m N for lita fjørr.
500m V fra Geitsjøhytta.
1400m A fra innfallsveien.

Tillegg:

Småkupert, kullet og grus-
rygger som markerer seg
tydelig.
Delvis råt lenkt med vier
og uhervest.
Tjønne rett ved. (N)
Stein og storblokk i dagen.

Beskrivelse:


Bua ^{delvis} Wsamantasa ^{had rettangulær form,} og er
godt synlig. I det den inn-
bygt i grønkollen.
Materialet er stein- og blokk.
Stor blokk i S og SSA. Kant av
bua.

Delvis innrasa Stein i bua.
Noko vier- og lyngvekst inne i bua.
A-veggen er omlag borte.
Veggthøide ~~fra~~ 0,3m → 1,0m

(27)

Frankhalt: Indu mäl 2m AV x 3m NS.

Nummer: R7 - C4 - 4318
Dagali F8
441859 - Hein. 1415. IV



Merk!

Steinbu og tuft

Lok nr 11.



Orientering:

På S-side av Geitsjøen .
3 m V fra Geitsjøhytta . 70 m S
fra vatnet .

Terreng:

Flatt , med mykje stein og blokk
i dagen . Stokk- og einervekst .
Gras- og sand kollav og rygger
shkk opp over alt i området .

Bestivelse:

lengst i V , ei kvadratisk , godt
synleg steinbu .
Bygt av kantrunda stein og
heller .
Delvis namnrasa . No har
den funksjon som "Søppelbu"

N.veggen er omlag utrasa . Ynggang
i A hjomet av bua . 1 m B .

Mål:

- A/legg 1,5 m H .
- V " 2,0 " "
- S " 1,5 " "
- N " 0,5 " "

Totale mål:

4x4 m (Yte mål)
Veggbrødde 0,5 m B .

framhald.

Ret A for steinkrav, ^(Mogleg) ei tuft
på 3,5 x 3,5 m

Merk: →

Vedrørende
dette, BDR
Blehr Kontaktet!

~~Mogleg er dette resten av gammel
tuft.~~

(Spørsmål)

Inngang, A-ljømret.

Tufta er graskudd.

Eitlag steinsjering.

I NV-utkant, ei nedgravet rektangulær
grop på 1 x 0,5 x 0,15 m. 0,5 m djup.

Denne gropa er kanta med heller
i vegger og botn.

(Utgravet av O. Blehr, 2 år offende)
Opplysning av dette av ~~Vidnesjordem~~ sen.

NV. for bwa, ei tundformet
grop i jorda, delvis steinkudd.
Godt grasflukseser.

Dim. 2 m. 0,5 m H.

Store blokker i N. utkant.

Nummering:

R9 - C4 - 4318

Dagali FØ.

Steinbu

Lot nr 12.



Orientering

S-side av Geitsjøen. J
A-utkant av vatnet. På
gruskolle, ca 500 m. S for
vatnet.
Ca 750 m A for "Geitsjøhytta".
J S-utkant av gruskollen.

Terrenng

Gruskollav- og rygger med
myrdrag omkring.
Stor stein og blokk i dagen.
Tildels uete.
Vier, viner og lyngvegetasjon.

Beskrivelse

Bua er kvadratisk, godt
synlig og omlag inntakt.
(Manglav tak)
Materialet er steinheller, 0,2-0,5 m ~~lx~~ 0,2 B.
Der A-seggen er ein stor stein.
Inngang i SA-hjørnet av bua.
Helle, (2x1 m) midt i inngangen.
Bua er gruskuddet inne.
Sma heller langs veggene

Mål: (Yte) 3x3 m. (1 m fjørke vegg)
H: A, V og N vegg : 2 m
" S " : 1,7 m

Nummer

R1-C5-4318
Dagali F8. 453858, Hein 1415-IV

Steinbu

Lok nr 19.

~~N.~~

Orientering:

På N-side av Geitsjøen, nær A-enden. 200 m NV for sandtanngje som stikk ut i vatnet mot S. 50 m N for skanda på ein turk rakke 3 m over Vass-
flata.
(Rett S for NE si luffe på N-side av Geitsjøen)

Terreng:

N-S hallvande skråning, med vill-og eiservekst. Stein og blokk i dægn. Myrområde i A.

Beskrivelse:

Bua er oppført av kanta og avrunda stein av same type som i ura nedafør. Solid muring. Stein frå 0,5 x 0,6 x 0,85 m som er dargrøddi. ~~innvending~~. Ein del reddasa.

Mål (Innvending) 2,3 x 2,5 m (Lengderetn. AV)
Høgde 1,2 m.

Døropning: i A-vegg. Restar etter erdstad i NA-hjomet.

Nummer:

R2. C6. 4318

Dagali: 78

457867

Hin 1415 IV

Grop på open

Lok nr 1.



völl

"Beitsjøbraket følger" (sjå merknad!)

Orientering: På N-side av Beitsjøen.
 (Omlag midt på nordsida)
 ca 65 m frå strandkanten.
 ca 750 m NA for spissen av
 tangen lengerst ~~AV~~ i "Beitsjøbraket", på
 N-side av dattet.
 Turistteggegar rett forbi, i N-utkant av
 vollen.

Bør gis ny lok.-
beskrivelse-iff.
kartet.

Tering: Vid open, tur gaskledd vøll i
 lunde som wallav mot SSV.
 Lagt einv- og virekratt.
 Noko stein og blokk i dagen
 (I utkantane av vollen, ~~stilt sett~~)
 Jollen tykkjast rydda, samanlikna
 med området omkring.

Mål: 50 m NA-SV x 30 m SA-NV.

Beskrivelse: Grop i N-utkant av vollen.
 Rundforma, gaskledd, med ~~ti~~
 blokk på ca 1 m.
 Einvkratt ~~nd~~ stein, like NNA for
 grupa.
 I prøvestikk gav Kølfragment i det
 heilt ~~ØV~~ste tonlaget.

Ramhold: (ca 3 km under ~~byen~~ ^{overflata})
 Mål: Om 3 m.

1) N-utkant av vollen ~~mulig~~
Oppmuring. Ømlag totalt
 Bydelagt

Merkead: Det viser seg at kartet
 vart var feilmerka, og at
 det her registrerte objektet er
 Utsjåballet felager. Oppmuringa ^{byen ved} ~~var~~ ^{felageret}.
 Dette var stadfesta under
 samtale med J. desjorden (sen.)
 og Henrik Bruer (Udals bonde)

Nummer:

R1 - C4 - 4318

Dagali 78.

445873

År 1415 - IV

Dyregraver

Løken 9.

~~P.~~Orientering:

På N-side av Gutsjøen,
helt i A-enden.
Ombag rett N for "Revhølan",
J ut, i skråningen ned fra
A-ende av "Hunberget".
(ca 700 m N fra spissen av fargen som
stikke ut i, Revhølan).

Terrang:

NS-hallande bratt fjell-
skråning. Sterk vind og erer
velst. Urte, med store
mengder bløtt i dagen.
Myrdrag i Ag-SV-del av skråninga.

Beskrivelse:

3 dyregraver, lengst i A-
grav 1.

Rundforma og nedskoren; bakken,
steinfora, noko utrosa i S-
utkant. Torrdekk og grasvoksen.

Mål: Dm. ca 2 m. H. 0,7 m.

12 m lenger SV. Grav 2.

I steiner, noko uformelig og
omrøta. Laga av stein og
keller. 0,5 - 1,5 m.

Mål: 3 x 4 m. H. 1,5 m.


(35)

Samhold: 10 m S for 2, Grav 3.
Rundformet og reddet i
bakken. Litt utflytende.
Vind og eier i S-utkant.
Mål: Dm. ca 3 m - H. 0,5 m.

Nummer: R1 - 17 - 4318
Dagali - F8
464870 - Havn - 1415 - IV

36

Halvsirkelformad oppmuring, Lok nr 5



Orientering: På S. side Beitsjøen . 30 m
N for Beitsjøhytta, og ca 8 m S
fra strandkanten. Rett på S-
side av blokk og på N. side
av tange.

Terreng: flatt strandområde, med gras- og
virevekst + fjellbjerg. stein- og
blokk i dagen.

Beskrivelse: Ei halvsirkelformad oppmuring, av
kantrunda stein, fra 0,2 - 0,5 m.
Halvsirkelen har ein ^{diam.} ~~dm~~ på ca
3 m. Oppmuringa er fra 0,3 - 0,75 mtt.

Nummer: R 2 - C 5 - 4318
Dagali, F8
445801 - Hein 1415 - IV

Fasting

lot nr 13.



S. side av Beitsiden.

Orientering:

Ca 20m S. for lot nr 13.
I v. skänninga av N-S gåande
grusnygg. Ca 750 m ASA fra
'Beitsbhytta'.
Ca 520 m S fra vannkanten.

Tileng:

Grusnygger og kollar, viltlendt
omkring, med stor virevekst, Orte.

Beskrivelse:

Fastinga ligg ved stor bløkk,
pa v. sida av kollen. Omota,
men godt synleg.
Materialet kantrunda stein
og heller.
Stor stein i v. utkant
I botren kløyvd plank, delvis
sundrotta, litt grønskeplanter.

Mål:

L. 0.75 m NS
B. 0.60 m AV
H. 1.00 m

Nummer:

R4 - C5 - 4318

Dagali F8

452858 Heint 1415 IV

20 20

(38)

Oppmuring

Ved stor blokk, ca 50 m SU. for
føremnde fasting,

Omota og delvis nedrasa.


Synest best i SA.

Oppmuringa ligg i ur, på J kanten av
gruskollen.

B: J kkje innplatta og avmerka
på a unkekermet og dåge forhold.

Oppmuring

Lote nr 17




Orientering:

På S. side av Gutsjåen.
På V. side av Sagen. Ca
10 m V. for elva. Ca
1 km MMA for brua av Sagen.
På A-side av rota av
S-N gåande grunnegg.
Open. voll i A.
Tunstløype til brua like forbi.

Terreng:

Gruskollav og grunnegger, i
et svært N-N hallandi lende.
Stykke stein og blokk i dagen
Turrolendt. Noke myr og
skov ulenevst ved elvakanten



Bestivelse:

Oppmuringa har ei rektangulær
form, (NS x AV vend) orient. angis i hoved-
aksens retning.
Den er bygd av kantvenda stein,
og består av to steinlag.
3 N. og 11 A. (store) blokker.
Vegetasjon inne i oppmuringa er gras og
bær.

Mål: (Ytre) H. 3 m NS x 2 m AV.
H. 0,3 - 0,5 m

40

framhald ▶

På A-side av (stor) blett, nett
ved oppmuringa, ei ny rundvæl
oppmuring av kantrunde stein,
~~lita~~

Mål: 1 m NS x 0,5-0,7 m AV.

H. 0,4 m.

Steinsett bötne.

Nummer: R1-F10-1572

bagali 78

454852 - Hein 1415 IV

①

Konklusjon

Kulturhistorisk sett, er Geitsjøen eit
absolutt verneverdige område.

Her har ~~tydeligvis~~ vore menneskeleg
aktivitet ~~hitt~~ ~~altende~~ ~~i~~ ~~fra~~ Steinvalder, ~~og~~
~~spørsmål~~ ~~for~~ ~~an~~ ~~sett~~ ~~fram~~ ~~til~~ i dag. ^{og} ^{er} ^{like} ^{blag} ^{spør} ^{for} ^{ser}
oss at her har vore ein viss kontinuitet i
buseiaden langs damet, og visse variasjonar i valg
av buplassar.

Reisevarer som har vore nytta er stort sett
fiske og jakt og moltesanking.

Kva som har vorte mest intensivt utnytta, er
vanskeleg for oss å avgjere. Mest trolig er det vel at
jakt på jarka. her er det viktigaste.

Ved ei eventuell vassdragregulering i
området vil for det fyrste alle reg. arkeologiske
objekt gå tapt. Samstundes med at
gode reins bekk, gode reinbeite, ~~og~~ saue-
beite ^{og store moltemyrar} vil vert lagde under vatn.

Sameleis med spora ein finn av
kommunikasjon mellom aust- og vest-Noreg,
nemleg "Stor nordmannsslepa," vil også ^{7. del}
verte reddemid.

Fisket som i dag er rikt i damet vil vel også
verte redusert ved ei stam regulering av damet.
(~~Det viser seg at~~ (Mikroorganismar som fisken lever av,
er avhengige av ei bestemt vannhøgde)

Reint estetisk sett, som ein heller ikkje skal sjå bortifra,
vil vatnet og omkringliggjande område misse ~~en~~ ~~del~~ ~~av~~ ~~sin~~ ~~ven~~ ~~like~~ ~~sin~~

Dette dokumentet har et for stort format til å kunne skannes i sin helhet.

For innsyn ta kontakt med arkivet ved Kulturhistorisk museum:

postmottak@khm.uio.no



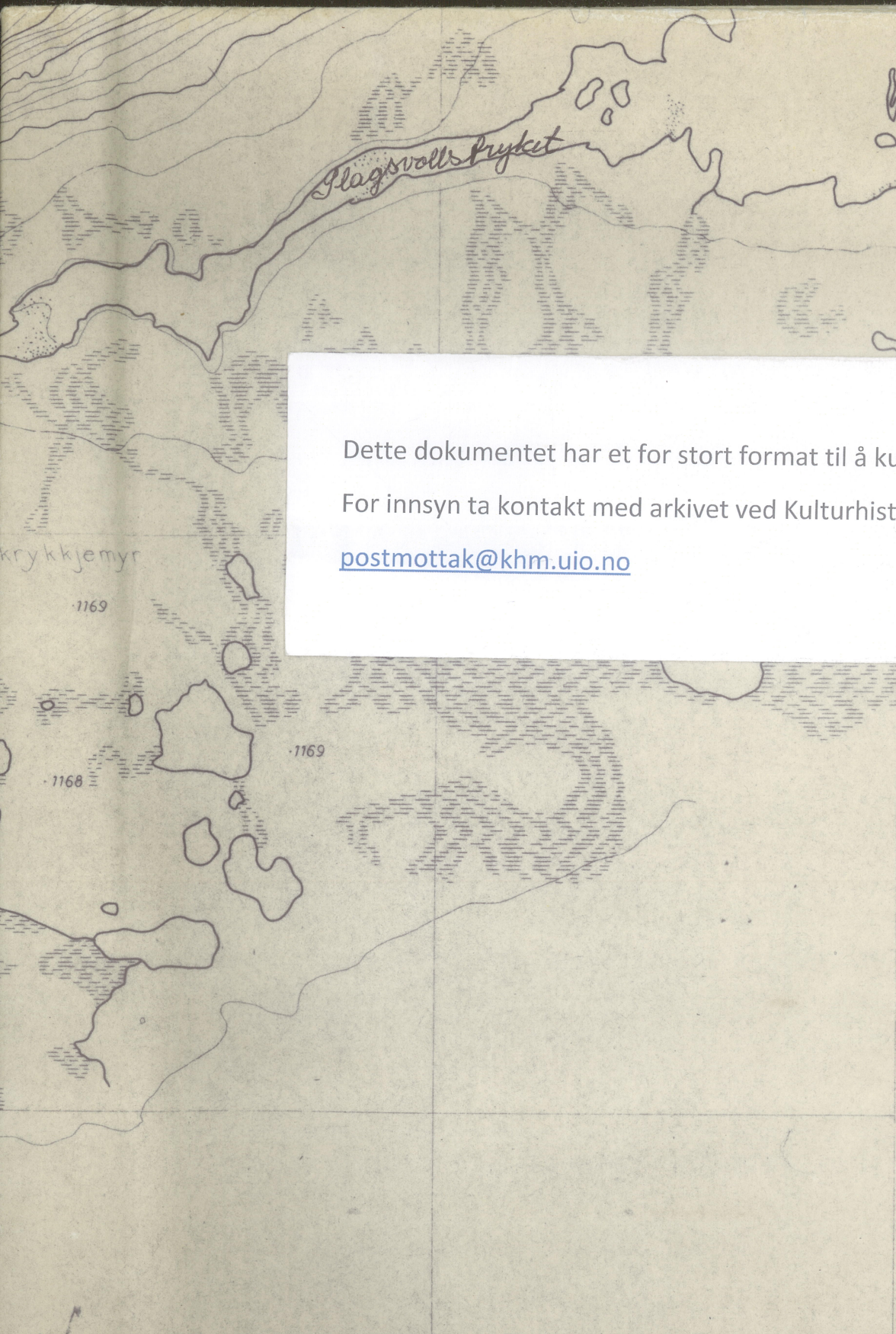
GEITSØEN

DAGALI 1:10000

F 8

y-19200
x 254400

BK 054



Dette dokumentet har et for stort format til å kunne skannes i sin helhet.

For innsyn ta kontakt med arkivet ved Kulturhistorisk museum:

postmottak@khm.uio.no

DAGALI 1:10000

F9

Y-19200 X 249600

BK 053