



Siv.ark.mnal Nils Friis

3630 RØDBERG

ARKIV

UNIVERSITETETS KULTURHISTORISKE MUSEER	
Universitetet i Oslo	
Saksb.	Kopi
160	04 AUG. 2004
Ark.	0635-205
Saksnr.	Dok.nr.
04/7808	1

Myrset , gnr 203/15 og 18 , Nore og Uvdal kommune - rapport fra kulturminneregistrering

Ovennevnte planområde er nå arkeologisk registrert. Det ble ikke funnet automatisk fredete kulturminner. Vi har derfor ingen merknader til planen.

Vi minner likevel om at dersom det framkommer automatisk fredete kulturminner i forbindelse med anleggsarbeid eller annen virksomhet i planområdet, må arbeidet straks stanses og utviklingsavdelingen i fylkeskommunen varsles, jmf. kulturminneloven §8, 2.

I forbindelse med registreringen ble det totalt brukt 6,5 arbeidstimer, hvorav 1 time til forarbeid, 4 timer til registrering og 1,5 timer til etterarbeid. Faktura på kr. 3 510,- (6,5 timer a kr 540) vil bli sendt fra regnskapsseksjonen snarest.

Med hilsen

for Åse Klundelien e f
fylkeskultursjef

for Anne Merete Knudsen
Inger Liv Gøytil Lund
kulturvernleder

Vedlegg:

1 Arkeologisk rapport med kart

Kopi til:

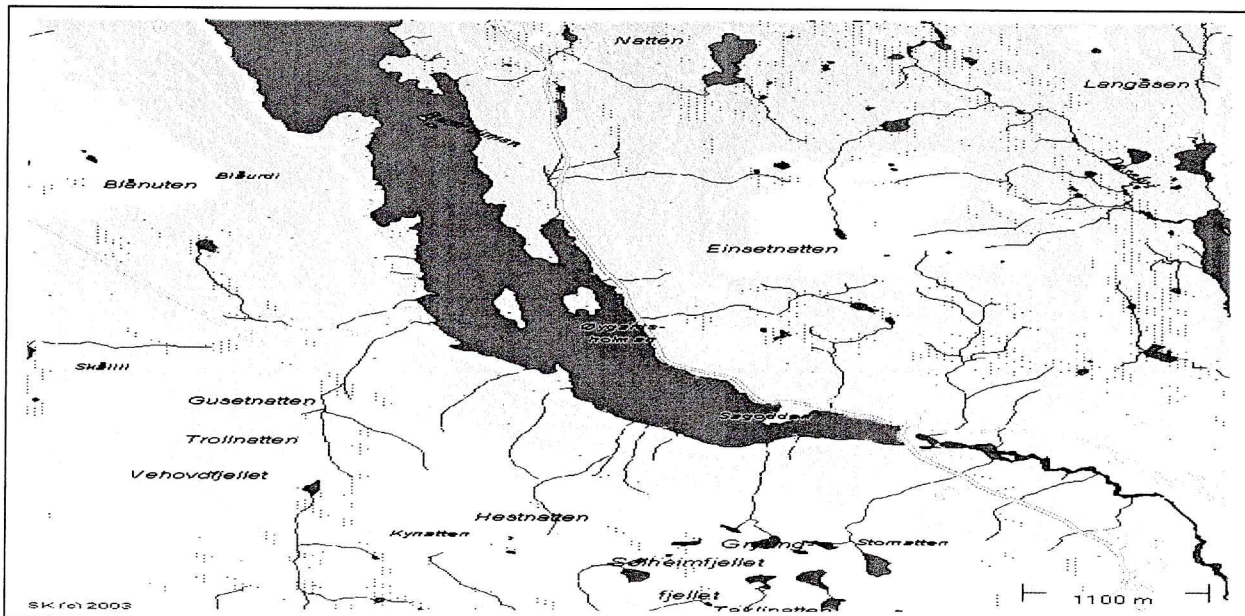
Buskerud kommunerevisjon Postboks 4197, 3005 DRAMMEN
Fylkesmannen i Buskerud Postboks 1604, 3007 DRAMMEN
Magne Nilsen her,
Nore og Uvdal kommune 3630 RØDBERG

Kopi med vedlegg:
Universitetet i Oslo UKM Pb 6762 St. Olavs plass, 0164 OSLO

POST ADRESSERES TIL AVDELINGEN - IKKE TIL ENKELTPERSONER

RAPPORT FRA KULTURMINNEREGISTRERING

Fylke	Buskerud
Kommune	Nore og Uvdal
Gnr/Bnr, Navn	203/15 og 18, Myrset
Saksnr	03/02454-1 714
Gjelder	Arkeologisk registrering i forbindelse med forslag til reguleringsplan for Myrset
Kartreferanse	M-711-kart: Rødberg 1615 I ØK-kart: BS 054-5-2
Utført dato	09.06.04
Utført av	Mariann Hopen, Buskerud fylkeskommune, Utviklingsavdelingen
Vedlegg	Utsnitt av M-711-kart Utsnitt av ØK-kart



Formål og bakgrunn for undersøkelse

I forbindelse med forslag til reguleringsplan for Myrset ved Tunhovdfjorden ble det foretatt en arkeologisk registrering av planområdet. Formålet med befaringen var å undersøke om det eksisterer automatisk fredede kulturminner på stedet.

Tidsbruk og bemanning

Registreringen ble foretatt 09.06.04 av Mariann Hopen. Det ble brukt 1 time til forarbeid, 4 timer i felt inkludert kjøring og 1,5 timer til etterarbeid. Til sammen 6,5 timer.

Tidligere arkeologiske registreringer

Det er ikke tidligere registrert automatisk fredede kulturminner i området.

Topografi

Området ligger ca. 735-775 moh omtrent 1 km vest for Tunhovddammen i den sørøstre enden av Tunhovdfjorden, rett sørvest for Sagodden på den andre siden av fjorden. Veien fra Tunhovddammen går tvers igjennom området.

Den delen som ligger nord for veien heller ganske bratt ned mot vannet. Den er hovedsakelig et hogstfelt med en del synlig stein. Øst i området er det en bekk og en noe mindre bekk i vest. På stranda er det rullestein og sand.

Området som ligger sør for veien er bevokst med blandingskog, sørøstdelen er dominert av myr. Også her går bekken som er lagt i rør under veien. Terrenget stiger bratt opp mot sørgrensa av området.

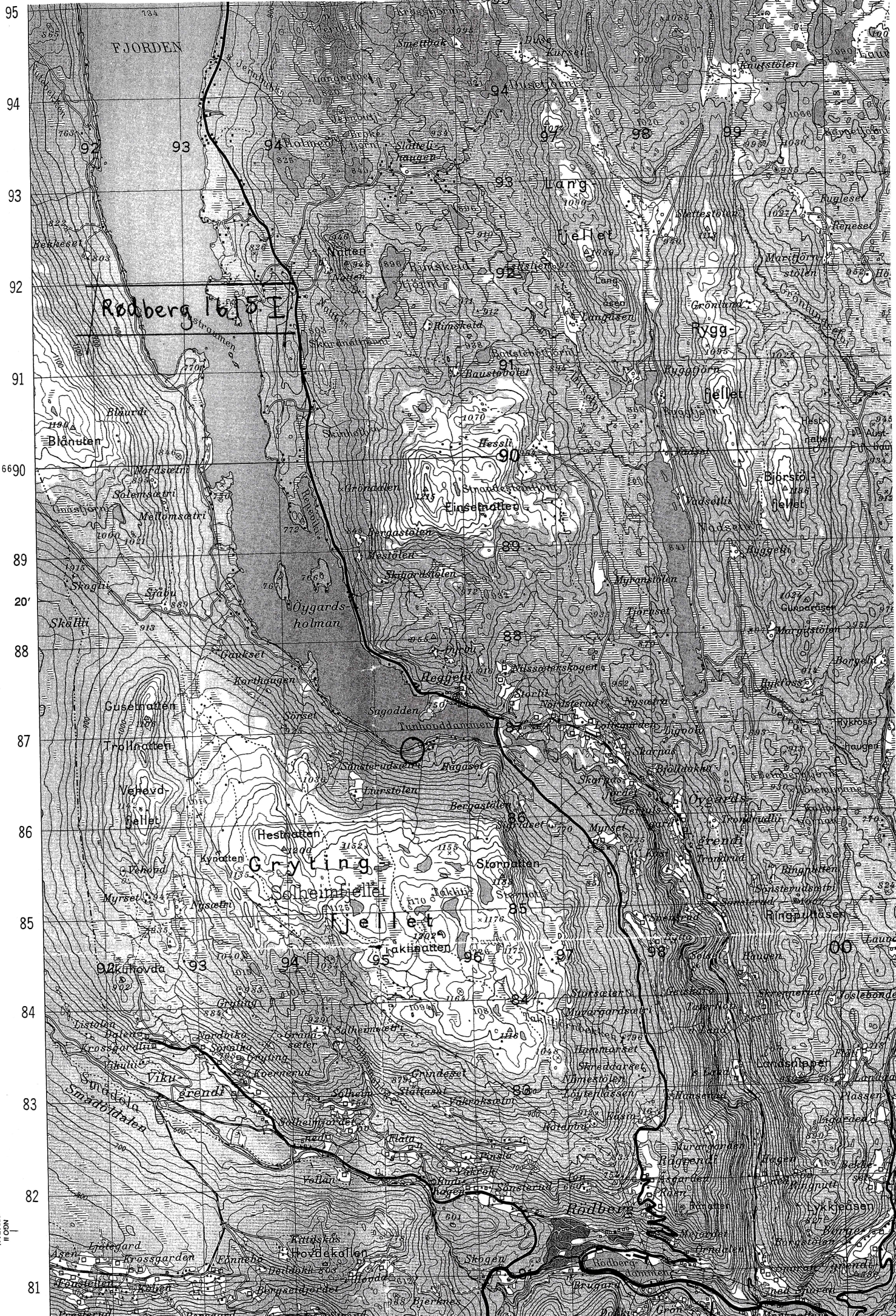
På ØK-kart-utsnittet er plangrensa for området inntegnet.

Registreringer/observasjoner

Området ble befart visuelt og det ble stukket med jordbor. Det ble ikke funnet noen automatisk fredete kulturminner på stedet.

Drammen 28.07.04

Mariann Hopen



Rødberg 1615 I

Gryttinge

Søheimfjellet

Fjellet

Blånuten

Hestmaten

Søheimfjellet

Fjellet

Gryttinge

Søheimfjellet

Fjellet

Gryttinge

Søheimfjellet

Hestmaten

Søheimfjellet

Fjellet

Gryttinge

Søheimfjellet

Fjellet

Gryttinge

Søheimfjellet

Fjellet

Gryttinge

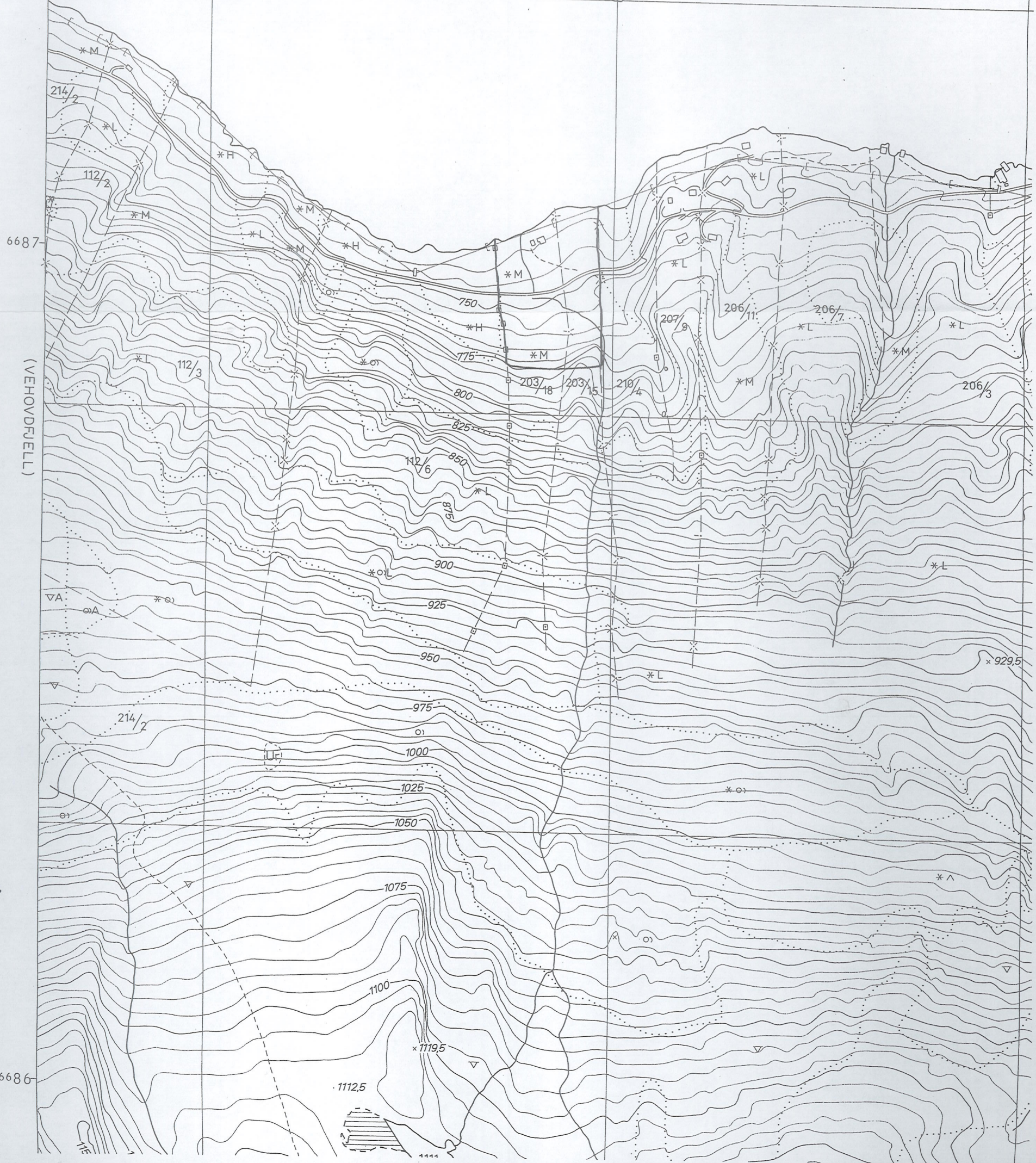

Søheimfjellet

Fjellet

95
94
93
92
91
6690
89
20'
88
87
86
85
84
83
82
81

92
93
94
95
96
97
98
99
100

250 M N



BS 054-5-2