



Nore og Uvdal kommune

3630 RØDBERG

UNIVERSITETETS KULTURHISTORISKE MUSEER Universitetet i Oslo		
Saksb. L60	29 MARS 2004	Kopi
Ark.: 0633-185		
Saksnr. 04/3528	Dok.nr.: 1	

Reguleringsplan for Halvorsgard , gbnr 185 / 4 , Breiset , Åsbøseterdalen , Nore og Uvdal kommune - kulturminneregistreringer

Buskerud fylkeskommune har nå ferdigstilt kulturminneregistreringene i ovennevnte planområde.

Det ble funnet 2 automatisk fredete kulturminner og 1 nyere tids kulturminne innenfor reguleringsplangrensen. Disse er:

R3: Kullgrop, automatisk fredet kulturminne. Ligger i god avstand til planlagte bygninger og infrastruktur. Kullgropa er målt til 5.4 meter i diameter. Sikringssonen skal gå 5 meter fra synlig yttergrense (det vil si ytterkant av kullgropas voll).

R4: Gravrøys, automatisk fredet kulturminne. Ut fra reguleringsplankartet kan det se ut som om planlagt nord- sørgående vei gjennom området vil bli liggende noe for nær røysa. Avstandene her må forholde seg til nedenfor nevnte vernesone.

Sikker avgrensning er vanskelig da røysa er anlagt oppe på en naturlig forhøyning i terrenget. Fylkeskommunen fastsetter derfor en sikringssone på 10 meter fra synlig yttergrense. Registrert diameter er på 10 meter, sikringssonen skal derfor gå 15 meter fra senterpunkt på røysa.

X1: Rydningsrøys, nyere tids kulturminne. Synes å bli leggende i god avstand fra planlagte bygninger og infrastruktur. Denne er ikke et automatisk fredet kulturminne, men fylkeskommunen henstiller kommunen om at den blir spesialregulert til bevaring. Dette fordi rydningsrøysa representerer et materielt vidnesbyrd om eldre tiders bruk av området. Den er både en kilde til forståelse og opplevelse av området.

Kloss i og rett nord for planområdets nordgrense (men på samme gårds- og bruksnummer) ble det funnet ytterligere to automatisk fredete kulturminner. Disse er gitt betegnelsen R1 og R2 og er begge kullgroper. Kullgroperne har en sikringssone på 5 meter fra synlig yttergrense.

De automatisk fredete kulturminnene må måles nøyaktig inn. Dette fordi våre GPS- innmålinger kan ha et avvik på 5- 10 meter, avhengig av vegetasjon og tiden på døgnet som målingene utføres. Under reguleringsformål skal det stå: "Spesialområde bevaring – kullgrop", for R1, R2 og R3. For R4 skal det stå: "Spesialområde bevaring – gravminne".

Kulturminnene må avmerkes på plankartet med egen farge og gis korrekt nummer; R1, R2, R3 og R4.

POST ADRESSERES TIL AVDELINGEN - IKKE TIL ENKELTPERSONER

Vår dato
19.03.2004

Vår referanse
04/00327-1

Følgende tekst må innarbeides i reguleringsbestemmelsene:

*"Kullgropene og gravrøysa er automatisk fredete kulturminner.
Det må ikke gjøres noen form for fysiske inngrep, tildekking
eller gjenfylling av kulturminnene eller deres sikringssoner.*


*Dersom det ved anleggsvirksomhet eller annen virksomhet i
planområdet fremkommer ytterligere automatisk fredete
kulturminner, må arbeidet straks stanses og kulturvernet
i fylkeskommunen varsles, jfr Kulturminneloven § 8.2."*

Fylkeskommunen må få oversendt revidert plankart og bestemmelser før endelig vedtak i kommunen.

Det er brukt i alt 8 arbeidstimer à kr 540,- i forbindelse med kulturminneregistreringene. Dette beløpet inkluderer, forarbeid, reise og etterarbeid. Kostnadene for kontrollregistreringen vil ikke bli belastet Dere. Faktura på kr 4320,- vil bli sendt fra regnskapsseksjonen snarest.

Med hilsen


Åse Klundelien e f
fylkeskultursjef


Inger Liv Gøytillund
kulturvernleder

Vedlegg:

- 1 Rapport fra kulturminneregistreringer - 4 blad
- 2 Oversiktskart, M = 1:50000 - 1 blad
- 3 Øk- blad BS 051, M = 1: 10000 - 1 blad
- 4 Øk- blad BS 051, M = 1: 5000 - 1 blad
- 5 Utsnitt av reg.plankart m/ påførte kulturminner

Kopi til:

Buskerud Kommunerevisjon IKS Postboks 4197, 3005 DRAMMEN

Fylkesmannen i Buskerud Postboks 1604, 3007 DRAMMEN

Megne Nilsen, her

Kopi med vedlegg til:

Universitetet i Oslo UKM

Pb 6762 St. Olavs plass, 0164 OSLO

RAPPORT FRA KULTURMINNEREGISTRERING

Fylke	Buskerud
Kommune	Nore og Uvdal
Gnr/Bnr, Navn	185/4, Halvorsgard
Saksnr	04/00327-1 (Gml snr:02/00497-77)
Gjelder	Arkeologisk registrering i forbindelse med forslag til reguleringsplan
Kartreferanse	M-711-kart (1615 I) ØK-kart BS 051
Utført dato	11.09.03
Utført av	Elisabeth Eriksen og Nils Ole Sundet, Buskerud fylkeskommune, Utviklingsavdelingen
Kontrollregistrert, dato	27.10.03
Kontrollregistrert av	Kjell Erik Sønsterud, Buskerud fylkeskommune, utviklingsavdelingen
Vedlegg	Utsnitt av M-711-kart Utsnitt av ØK-kart

Formål og bakgrunn for undersøkelsen

I forbindelse med forslag til reguleringsplan for Halvorsgard, gbnr 185/4, Breiset, Åsbøserterdalen i Nore og Uvdal kommune, ble det foretatt kulturminneregistrering av det aktuelle området. Formålet var å undersøke om det fantes automatisk fredede kulturminner i området og hvorvidt disse ville bli direkte berørt av planene.

Tidsbruk og bemanning

Registreringen ble utført 11.09.03. av Elisabeth Eriksen og Nils Ole Sundet. På selve registreringen ble det brukt 6 timer og til etterarbeid 2 timer. Til sammen 8 timer.

Tidligere arkeologiske registreringer

Det er ikke tidligere registrert automatisk fredede kulturminner i det aktuelle området.

Topografi

Området ligger på rundt 900 m.o.h. med Breisetvatn i sørøst. Landskapet er preget av store rullesteiner og til tider tett vegetasjon. Området heller mot sørøst. I det gamle seterområdet er landskapet svært åpent og relativt flatt. Det er spredt hyttebebyggelse i området. På vestsiden av området går en bekk, mens det på østsiden er tidvis myrlendt. Det går en eksisterende tursti gjennom hele området.

Registreringer/observasjoner

Det ble gjort flere registreringer i og i tilknytning til det aktuelle området. Til sammen ble det funnet 3 kullgroper, 1 rydningsrøys og 1 mulig gravrøys.

R1 Kullgrop

Ytre mål: 5.9 m

Indre mål: 3.6 m

Dybde: 0.6 m

GPS: 32 V 0493358 UTM 6673282 (EPE 12m)

Kullgropa er rund i formen og med markert voll i S og Ø, noe mindre i N og NV. Det vokser et grantre i den NV- vollen og et bjørketre i den Ø-lige delen av vollen. Undersøkelse med jordbor påviste mye kull både i bunn og i voller. Gropa ligger på en hylle i skrånende terreng som faller mot Ø. Det er tett blandingskog i området.

R2 Kullgrop

Indre mål: 2.6 m

Dybde: 0.1 m

GPS: på grunn av at R2 lå så nær R1 og EPE var såpass unøyaktig, ble samme GPS målinger benyttet på begge kullgropene.

Kullgropa er svært grunn og rektangulær i formen. Den har ikke synlige voller. Det ble påvist mye kullt både bunn og voller. R2 ligger 5m N for R1. R2 ligger på samme hylle i det skrånende terrenget som R1.

R3 Kullgrop

Ytre mål: 5.4 m

Indre mål: 3.1 m

Dybde: 0.5 m

GPS: 32 V 0493390 UTM 6673141 (EPE 10m)

Gropa er rund i formen og med tydelige voller i Ø og S. Vollen er mindre tydelig i V og NV. Ligger ca. 20 m V for myr. Hytte nr. 5 er ca. 50m mot NØ. Vest for gropa stiger landskapet kraftig. Det er blandingsskog i området. Det ble påvist kull i bunnen av gropa.

R3 ligger S for R1 og R2.

R4 Mulig gravrøys

På selve innmarka til gamle Breiset seter ble det registrert en stor haug med tydelige steiner. Det kan være snakk om en gravrøys. I den østlige og sørlige halvdel er formen helt rund og røysa markerer seg tydelig i landskapet. Den runde formen flyter noe ut i den vestlige delen av røysa. Det kan synes som om man har benyttet seg av en naturlig høyde for oppføringen røysa.

Diameter: NS ca 8m, ØV ca. 10m. Målene er omtrentlige.

GPS: 32 V 0493597 UTM 6672960 (EPE 8m).

Landskapet rundt er svært åpent og preget av tidligere seterbruk. Det er mye gress i området, og også røysa er tildekket med gress. Vei opp til eksisterende hytter avgrenser røysa i Ø. Det er flott utsikt til Breisetvatn i S.

X1 Rydningsrøys

Rydningsrøysa er avlang i formen og ligger tilnærmet Ø-V. Utstrekning: 4m x 1,5m.

Består av steiner av ulik størrelse. Ligger på selve innmarka til gamle Breiset seter, ca. 30m S for hytte nr. 4 og ca. 40m N for det gamle seterhuset. R4 ligger ca 30m V for X1. Det er åpent i området, men med noe kratt og busker.

GPS: 32 V 0493572 UTM 6672949 (EPE 7m)

R1 – R4 ble fotografert. Samtlige registreringer ble markert på ØK-kart.

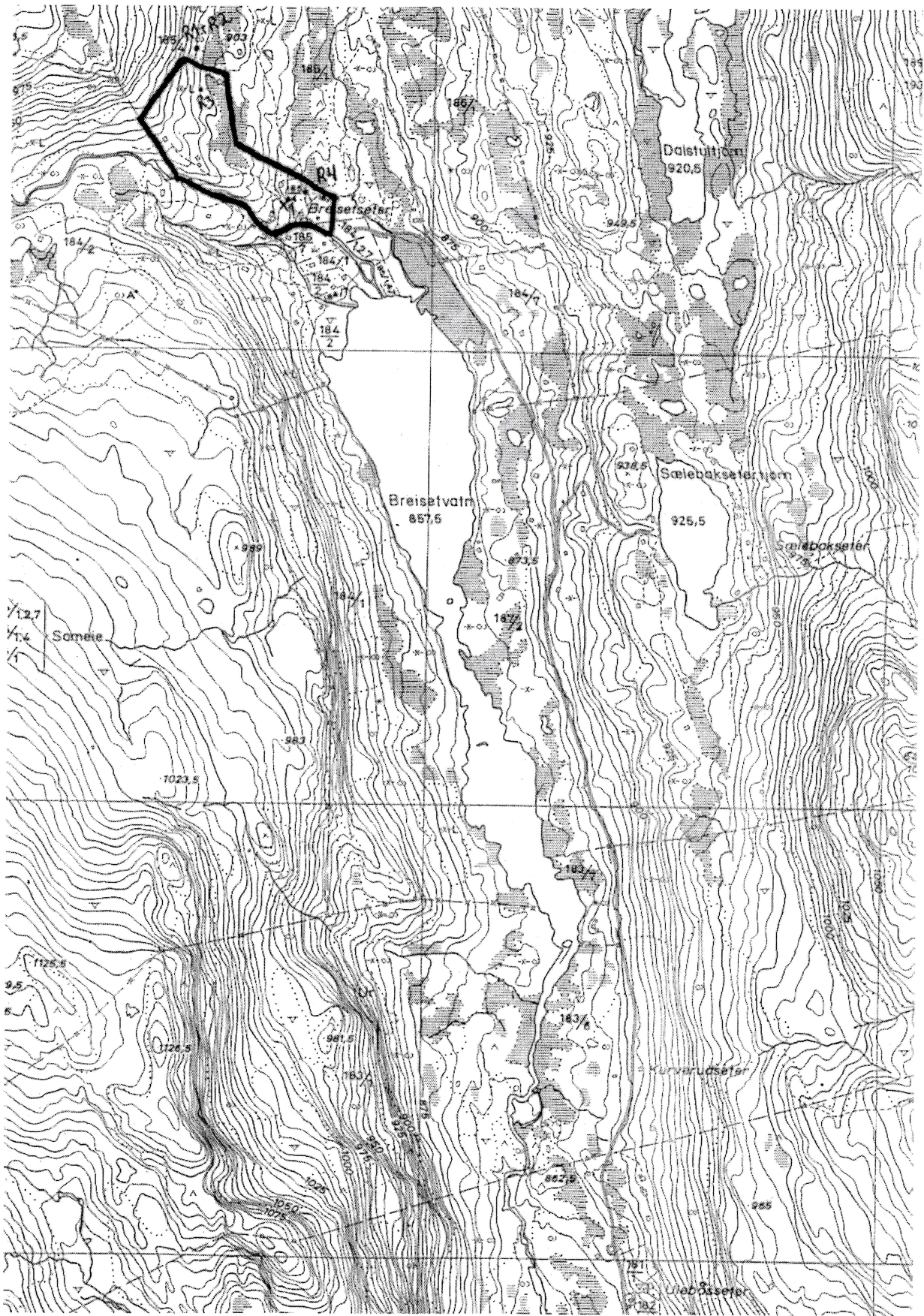
Fotoliste:

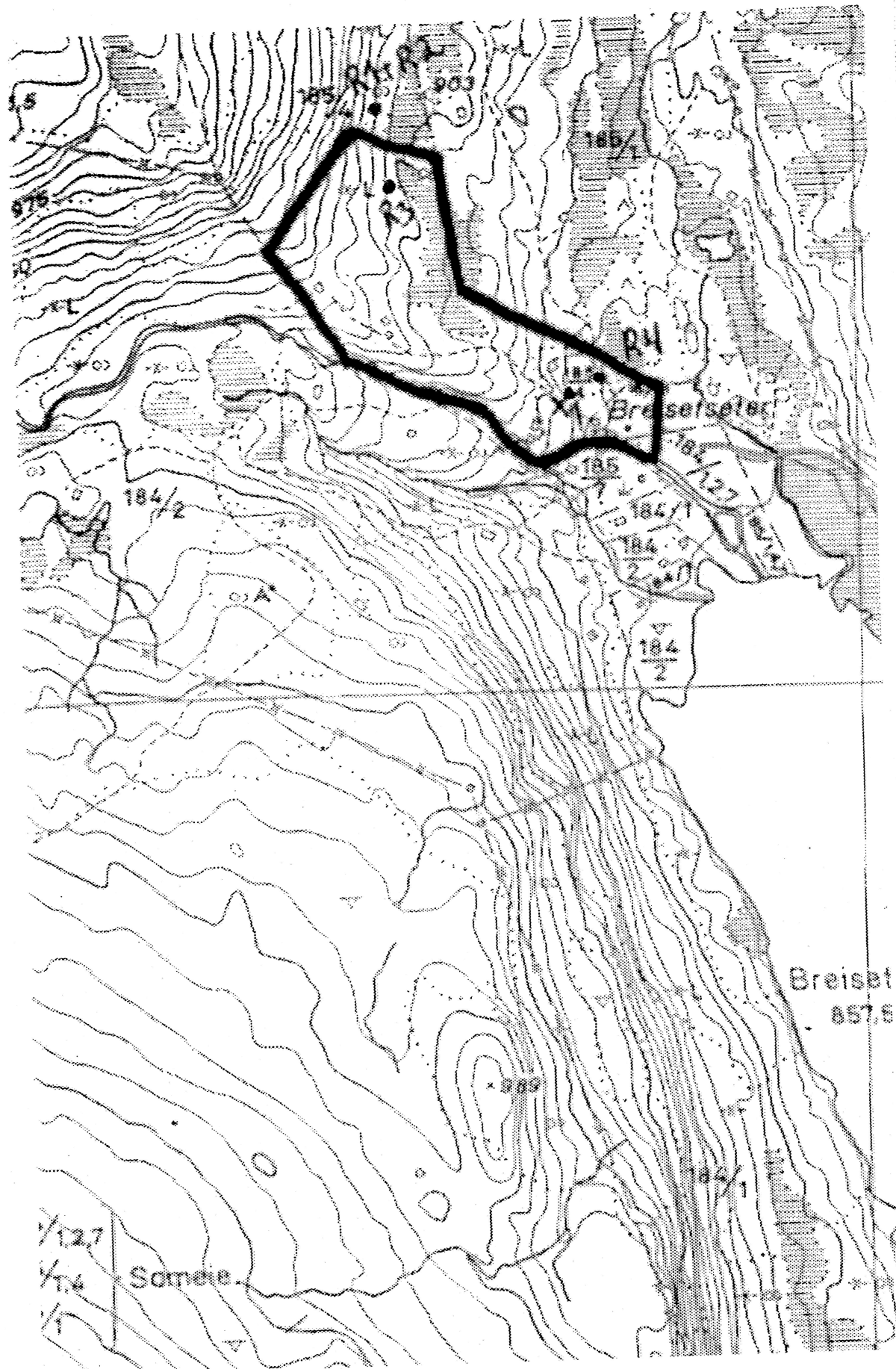
Foto nr.	Motiv	Tatt mot	Tatt av
1	R1 Kullgrop	Ø	NOS
2	R2 Kullgrop	Ø	NOS
3	R3 Kullgrop	SV	NOS
4	R4 Mulig gravrøys	NV	NOS
5	R4 Mulig gravrøys	V	NOS
6	R4 Mulig gravrøys	NØ	NOS
7	R4 Mulig gravrøys	NØØ	NOS
8	R4 Mulig gravrøys	Ø	NOS
9	R4 Mulig gravrøys	SØ	NOS
10	R4 Mulig gravrøys	Ø	NOS

Drammen 22.09.03

Elisabeth Eriksen

* R4 ble kontrollregistrert 27.10.03, da det var usikkert om denne kunne vært naturdannelse. Denne ble da verifisert som gravrøys - automatisk fredet kulturminne.







Automatisk fredete kulturminner

Fylke: Buskerud	Kommune: Nore og Uvdal	
Gnr: 185	Gård: Halvorsgard	
Bnr: 4	Bruk:	
Gnr:	Gård:	
Bnr:	Bruk:	
R-X-nr: R1, R2	funnr: R1	
Økkart: BS O51	Økkart:	
Lokalitet: Halvorsgard	Hoh: 905	
Fornminneart: Kullgrop	Ant: 2	Alder: JA/MA
Fornminneart:	Ant: 0	Alder:
Fornminneart:	Ant: 0	Alder:

Eieradresse:**Reg.ved:** Elisabeth Eriksen og Nils Ole Sundet**Reg.dato:** 11.09.03**Terrengets art/utsikt:**

Ligger på en hylle i sterkt østlig skrånende terreng. Tett blandingsskog.

Orienteringsoppgave: UTM-Ø 493358

UTM-N 6673282

Presisjon 12

Ca. 80m NV for hytte. Ca. 30m V for myr.

GPSnr**WPnr****Art/utstrekning:**

2 kullgroper

Beskrivelse:

1. Kullgrop (R1). Rund i formen og med markert voll i S og Ø, noe mindre i N og NV. Et grantre vokser i den NV-lige vollen og et bjørketre i den Ø-lige. Mye kull i bunn og i voller av gropa. Ytre mål: 590cm, Indre mål: 360cm, Dybde: 60cm. 2. Kullgrop (R2) ligger ca. 5 meter N for R 1. Kullgropa er rektangulær i formen og uten tydelige voller. Det ble påvist mye kull. Indre mål: 260cm, Dybde: 10cm.

Tradisjon:**Saksnr/Litteratur:**

Saksnr. 02/00497-77, utviklingsavdelingen, Buskerud fylkeskommune 2003. Arkeologisk registrering i forbindelse med forslag til reguleringsplan for Halvorsgard, Nore og Uvdal kommune.

Automatisk fredete kulturminner

Fylke: Buskerud	Kommune: Nore og Uvdal	
Gnr: 185	Gård: Halvorsgard	
Bnr: 4	Bruk:	
Gnr:	Gård:	
Bnr:	Bruk:	
R-X-nr: R3	funnr: R3	
Økkart: BS 051	Økkart:	
Lokalitet: Halvorsgard	Hoh: 903	
Fornminneart: Kullgrop	Ant: 1	Alder: JA/MA
Fornminneart:	Ant: 0	Alder:
Fornminneart:	Ant: 0	Alder:

Eieradresse:

Reg.ved: Elisabeth Eriksen og Nils Ole Sundet

Reg.dato: 11.09.03**Terrengets art/utsikt:**

Tett blandingsskog. Ca 20 V for myr. Landskapet skråner kraftig oppover V for gropa.

Orienteringsoppgave: UTM-Ø 493390

UTM-N 6673141

Presisjon 10

Ca 50 m SV for hytte. Ligger ca. 80m S for R1 og R2.

GPSnr**WPnr****Art/utstrekning:**

1 kullgrop

Beskrivelse:

Kullgrop (R3). Rund i formen og med tydelige voller i Ø og S, mindre tydelig i V og NV. Kull i bunnen av gropa. Ytre mål: 540cm, Indre mål: 310cm, Dybde: 50cm.

Tradisjon:**Saksnr/Litteratur:**

Saksnr. 02/00497-77, utviklingsavdelingen, Buskerud fylkeskommune 2003. Arkeologisk registrering i forbindelse med forslag til reguleringsplan for Halvorsgard, Nore og Uvdal kommune.

Automatisk fredete kulturminner

Fylke: Buskerud	Kommune: Nore og Uvdal	
Gnr: 185	Gård: Halvorsgard	
Bnr: 4	Bruk:	
Gnr:	Gård:	
Bnr:	Bruk:	
R-X-nr: R4	funnr: R4	
Økkart: BS 051	Økkart:	
Lokalitet: Halvorsgard	Hoh: 875	
Fornminneart: Mulig gravrøys	Ant: 1	Alder: BA/JA
Fornminneart:	Ant: 0	Alder:
Fornminneart:	Ant: 0	Alder:

Eieradresse:**Reg.ved:** Elisabeth Eriksen og Nils Ole Sundet**Reg.dato:** 11.09.03**Terrengets art/utsikt:**

Åpent landskap med gressletter og noe kratt. Blandingsskog i områdene rundt.

Orienteringsoppgave: UTM-Ø 493597

UTM-N 6672960

Presisjon 8

Innmark på gamle Breisetseter. Rett inntil vei i Ø. Breisetvatn i S.

GPSnr **WPnr****Art/utstrekning:**

1 mulig gravrøys

Beskrivelse:

R4. En mulig gravrøys som i dag er bevokst med gress. Røysa er tydelig i den Ø-lige halvdel, men noe mer utflytende i V. Kan virke som om man har benyttet en naturlig forhøyning ved oppføring. Omtrentlige mål: Diameter N-S ca. 8m, Ø-V ca. 10m. I N har røysa en forsenkning. Det er stein rett under gresset på hele røysa.

Tradisjon:**Saksnr/Litteratur:**

Saksnr. 02/00497-77, utviklingsavdelingen, Buskerud fylkeskommune 2003. Arkeologisk registrering i forbindelse med forslag til reguleringsplan for Halvorsgard, Nore og Uvdal kommune

Automatisk fredete kulturminner

Fylke: Buskerud	Kommune: Nore og Uvdal	
Gnr: 185	Gård: Halvorsgard	
Bnr: 4	Bruk:	
Gnr:	Gård:	
Bnr:	Bruk:	
R-X-nr: X1	funnr: X1	
Økkart: BS 051	Økkart:	
Lokalitet: Halvorsgard	Hoh: 875	
Fornminneart: Rydningsrøys	Ant: 1	Alder:
Fornminneart:	Ant: 0	Alder:
Fornminneart:	Ant: 0	Alder:

Eieradresse:

Reg.ved: Elisabeth Eriksen og Nils Ole Sundet

Reg.dato: 11.09.03

Terrengets art/utsikt:

Åpent landskap med gressletter og noe rullestein. Spredt hytte bebyggelse. Blandingsskog i områdene rundt.

Orienteringsoppgave: UTM-Ø 493572

UTM-N 6672949

Presisjon 7

Innmark på gamle Breisetseter. Ca. 30m V for R4.

GPSnr**WPnr****Art/utstrekning:**

1 rydningsrøys

Beskrivelse:

Røysa ligger tilnærmet Ø-V og er avlang i formen. Utstrekning: 4m x 1,5m.

Tradisjon:**Saksnr/Litteratur:**

Saksnr. 02/00497-77, utviklingsavdelingen, Buskerud fylkeskommune 2003. Arkeologisk registrering i forbindelse med forslag til reguleringsplan for Halvorsgard, Nore og Uvdal kommune.