



BUSKERUD FYLKESKOMMUNE

Kulturavdelingen

Vår saksbehandler
Morten B Histøl, tlf 32 80 86 78

Vår dato
29.10.99

Deres dato
23.07.99

Vår referanse
99/00913-3
650.710.

Deres referanse
99/01370- /147/3 V31 /

0633
1 av 1

Nore og Uvdal kommune

Fagavdeling for næring og miljø
3630 RØDBERG

ARKIV

UNIVERSITETETS KULTURHISTORISKE MUSEER Universitetet i Oslo		
Saksb.	04 JAN 2000	Kopi
JMA	20 DES. 1999	
Ark:	0633-147	
Saksnr.	00/105	Dok.nr.: 1

Svar på søknad om nydyrking - Nedre Borge gnr 147 bnr 3

Vi beklager at det ikke er sendt svar på denne saken før nå.

Våre arkivundersøkelser viser at det ikke finnes kjente kulturminner fra forhistorisk eller nyere tid innenfor områdene som blir direkte berørt av nydyrkingen.

Vi må likevel minne om at dersom det først under arbeidet skulle fremkomme automatisk freda kulturminner, må arbeidet straks stanses i den utstrekning det kan berøre kulturminnet, og Kulturavdelingen varsles, jfr. Lov om kulturminner av 9. juni 1978 § 8.2.

Telefon til Kulturavdelingen er 32 80 86 60

Med hilsen

Åse Klundelien
fylkeskultursjef

Geir Helgen e f
fylkeskonservator

Kopi til:
Universitetet i Oslo UKM Frederiks gate 2, 0164 OSLO

POST ADRESSERES TIL AVDELINGEN - IKKE TIL ENKELTPERSONER

Postadresse
BUSKERUD FYLKESKOMMUNE
Fylkeshuset
N-3020 Drammen

Besøksadresse
Haugesgate 89
E-postadresse

Telefon
32 80 85 00

Telefaks
32808672

Bankkonto
2200.07.13523
Foretaksregisteret
NO 964 951 373



**BUSKERUD
FYLKESKOMMUNE**
Utviklingsavdelingen

Vår saksbehandler
Else Høyen Tangen, tlf 32 80 86 62

Vår dato
28.09.2004

Deres dato
08.06.2004

Vår referanse
04/00616-5

714.

Deres referanse

1 av 1

Anleggsplan As

3628 VEGGLI

ARKIV

UNIVERSITETETS KULTURHISTORISKE MUSEER Universitetet i Oslo		
Saksb. L60	- 6 OKT. 2004	Kopi
Ark.: 0633		
Saksnr. 06/105	Dok.nr.: 2	


Nedre Borge del av gnr 147 bnr 3 i Nore og Uvdal - Rapport fra kulturminneregistrering

Ovennevnte planområde er nå arkeologisk registrert. Det ble ikke funnet automatisk fredete kulturminner. Vi har derfor ingen merknader til planen.

Vi minner likevel om at dersom det framkommer automatisk fredete kulturminner i forbindelse med anleggsarbeid eller annen virksomhet i planområdet, må arbeidet straks stanses og utviklingsavdelingen i fylkeskommunen varsles, jmf. kulturminneloven §8, 2.

I forbindelse med registreringen ble det totalt brukt 7 arbeidstimer, inkl. kjøring, for og etterarbeid. Faktura på til sammen kr 3.780,- (7 timer a kr 540,-) vil bli sendt fra regnskapsseksjonen snarest.

Med hilsen


Åse Klundelien e f
fylkeskultursjef


Inger Liv Gøytil Lund
Kulturvernleder

Vedlegg:

1 Arkeologisk rapport med kart

Kopi til:

Buskerud kommunerevisjon Postboks 4197, 3005 DRAMMEN

Fylkesmannen i Buskerud Postboks 1604, 3007 DRAMMEN

Nore og Uvdal kommune 3630 RØDBERG

Kopi med vedlegg til:

Universitetet i Oslo UKM Pb 6762 St. Olavs plass, 0164 OSLO

Magne Nilsen, her

POST ADRESSERES TIL AVDELINGEN - IKKE TIL ENKELTPERSONER

Postadresse
BUSKERUD FYLKESKOMMUNE
Fylkeshuset
N-3020 Drammen

Besøksadresse
Hauges gate 89
E-postadresse
Postmottak@bfk.no

Telefon
32 80 85 00

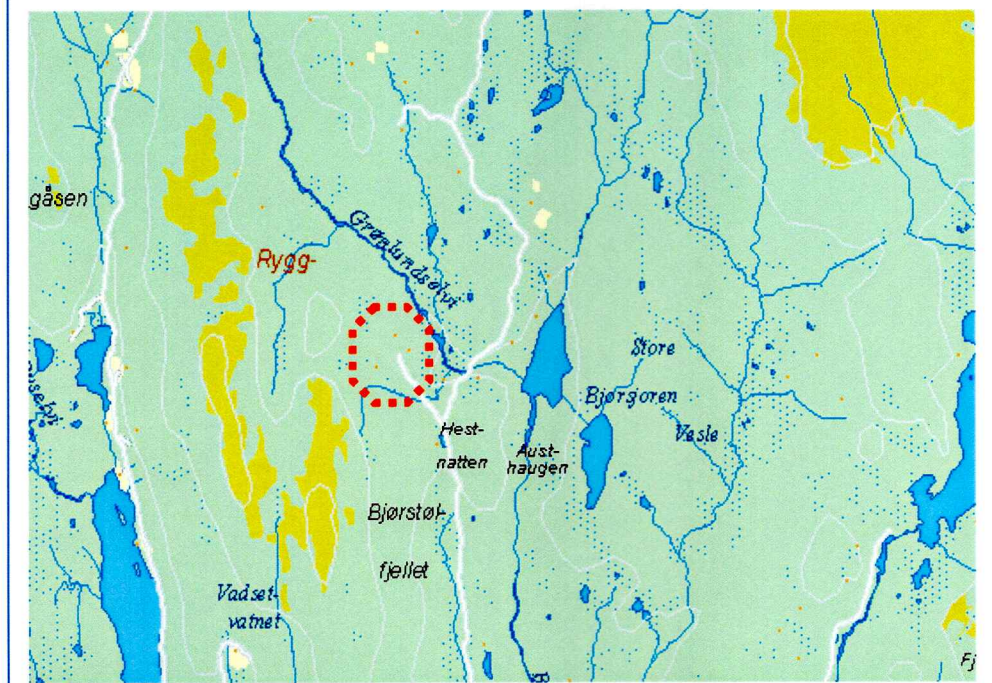
Telefaks
32808676

Bankkonto
2200.07.13523
Foretaksregisteret
NO 964 951 373

RAPPORT FRA KULTURMINNEREGISTRERING

Fylke	Buskerud
Kommune	Nore og Uvdal
Gnr/Bnr, Navn	Del av 147/3, Nedre Borge
Saksnr	03/02775-2 714 04/016
Gjelder	Arkeologisk registrering i forbindelse med reguleringsplan
Kartreferanse	M-711-kart: Rødberg 1615 I ØK-kart: BT 055
Utført dato	09.06.04
Utført av	Mariann Hopen, Buskerud fylkeskommune, Utviklingsavdelingen
Vedlegg	Utsnitt av M-711-kart Utsnitt av ØK-kart

Nedre Borge undersøkt område markert med rødt



Formål og bakgrunn for undersøkelse

I forbindelse med uttalelse til reguleringsplan for del av Nedre Borge ble det foretatt en arkeologisk registrering av planområdet. Formålet med befaringen var å undersøke om det eksisterer automatisk fredede kulturminner på stedet. Den røde ringen på kartet over viser stedet for registreringen, vedlagt ØKkart viser plangrense.

Tidsbruk og bemanning

Registreringen ble foretatt 09.06.04 av Mariann Hopen. Det ble brukt 5 timer i felt inkludert kjøring og 2 timer til etterarbeid. Til sammen 7 timer.

Tidligere arkeologiske registreringer

Det er ikke tidligere registrert automatisk fredede kulturminner i innenfor planområdet. Det er registrert flere kulturminner i nærheten av området i 2003. I forbindelse med reguleringsplan for del av Øvre Borge rett sørøst for planområdet ble det registrert 3 kullgroper og ei jernvinne.

Topografi

Området ligger ca. 920-940 moh, nord for Hestibekken og vest for myrområdet vest for Grønlundlielva. På ØK-kartutsnittet er plangrensa for området inntegnet. Det ligger flere hytter innenfor planområdet og det går en vei inn i området fra sørøst. Terrenget heller hovedsakelig ned mot øst men har også en del bergknauser med enkelte små myrer innimellom. På flatere partier ligger det hytter satt opp tidligere. Vegetasjonen består av bjørkeskog med innslag av gran samt lyng, gress og einer.

Registreringer/observasjoner

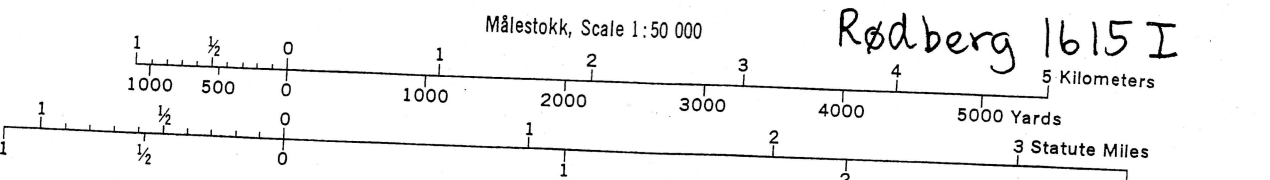
Området ble befart visuelt og det ble stukket med jordbor. Det ble ikke funnet noen automatisk fredete kulturminner på stedet.

Drammen 23.09.04

Mariann Hopen



97 98 99 9°00' 01 02 03 04 05 05 06
 NØRE OG UVDAL NØRE 9 KM NØRE 9 KM



Rødberg 1615 I

ke Grusdekke
 Loose or light surface

EKVIDISTANSE 20 METER
 Tellekurver 100 m
 Mellomkurver 10 m
 Høgd i meter over gjennomsnitts sjønivå
 Djupn i meter under springfjære
 GEODETISK DATUM: WGS84

CONTOUR INTERVAL 20 METERS
 Index contours: 100 meters
 Supplementary contours: 10 meters
 Vertical Datum: Mean Sea Level
 Soundings in meters below Spring Low Water
 GEODETIC DATUM: WORLD GEODETIC SYSTEM 1984

6692

6691

6690

A1 (Kullgrov)
Reg-pl. Oleivsgard, 2003

R2, R3, R4
Reg-pl. Oleivsgard, 2003
R2: (Kullgrov)
R3: (Kullgrov)
A4: (Jernvinnearbeid)

Reg-pl. for Øvre Borg
gbnr. 147/1
saknr. 03/2544
2003

KARP NOR

store
880.5
Registrert
09.06.04

vesle
899.5

