



**BUSKERUD  
FYLKESKOMMUNE**

Utviklingsavdelingen

Vår saksbehandler  
Anne Merete Knudsen, tlf 32 80 87 23

Vår dato  
29.07.2004

Deres dato  
07.05.2004

Vår referanse  
03/02775-5  
714.

Deres referanse

1 av 2

13/8-04  
T.E. or

Anleggsplan AS

3628 VEGGLI

ARKIV

UNIVERSITETETS KULTURHISTORISKE MUSEUM		Universitetet i Oslo	
Saksb.	60	Kopi:	04 AUG. 2004
Ark:	0633-125		
Sakens	047802	Dok.nr.:	1

### Jønnbuåsen , gnr 135/1 , Nore og Uvdal kommune - rapport fra kulturminneregistrering

Ovennevnte planområde er nå arkeologisk registrert. Det ble ikke funnet automatisk fredete kulturminner. Vi har derfor ingen merknader til planen.

Vi minner likevel om at dersom det framkommer automatisk fredete kulturminner i forbindelse med anleggsarbeid eller annen virksomhet i planområdet, må arbeidet straks stanses og utviklingsavdelingen i fylkeskommunen varsles, jmf. kulturminneloven §8, 2.

I forbindelse med registreringen ble det totalt brukt 4,5 arbeidstimer, hvorav 3 timer til registrering og 1,5 timer til etterarbeid. Faktura på kr. 2 430,- (4,5 timer a kr 540) vil bli sendt fra regnskapsseksjonen snarest.

Med hilsen

Åse Klundelien e f  
Fylkeskultursjef

Inger Liv Gøytil Lund  
kulturvernleder

Vedlegg:

1 Arkeologisk rapport med kart

Kopi til:

Buskerud kommunerevisjon Postboks 4197, 3005 DRAMMEN  
Fylkesmannen i Buskerud Postboks 1604, 3007 DRAMMEN  
Magne Nilsen her,  
Nore og Uvdal kommune 3630 RØDBERG  
Kopi med vedlegg:  
Universitetet i Oslo UKM Pb 6762 St. Olavs plass, 0164 OSLO

POST ADRESSERES TIL AVDELINGEN - IKKE TIL ENKELTPERSONER

Postadresse  
BUSKERUD FYLKESKOMMUNE  
Fylkeshuset  
N-3020 Drammen

Besøksadresse  
Hauges gate 89  
E-postadresse  
Postmottak@bfk.no

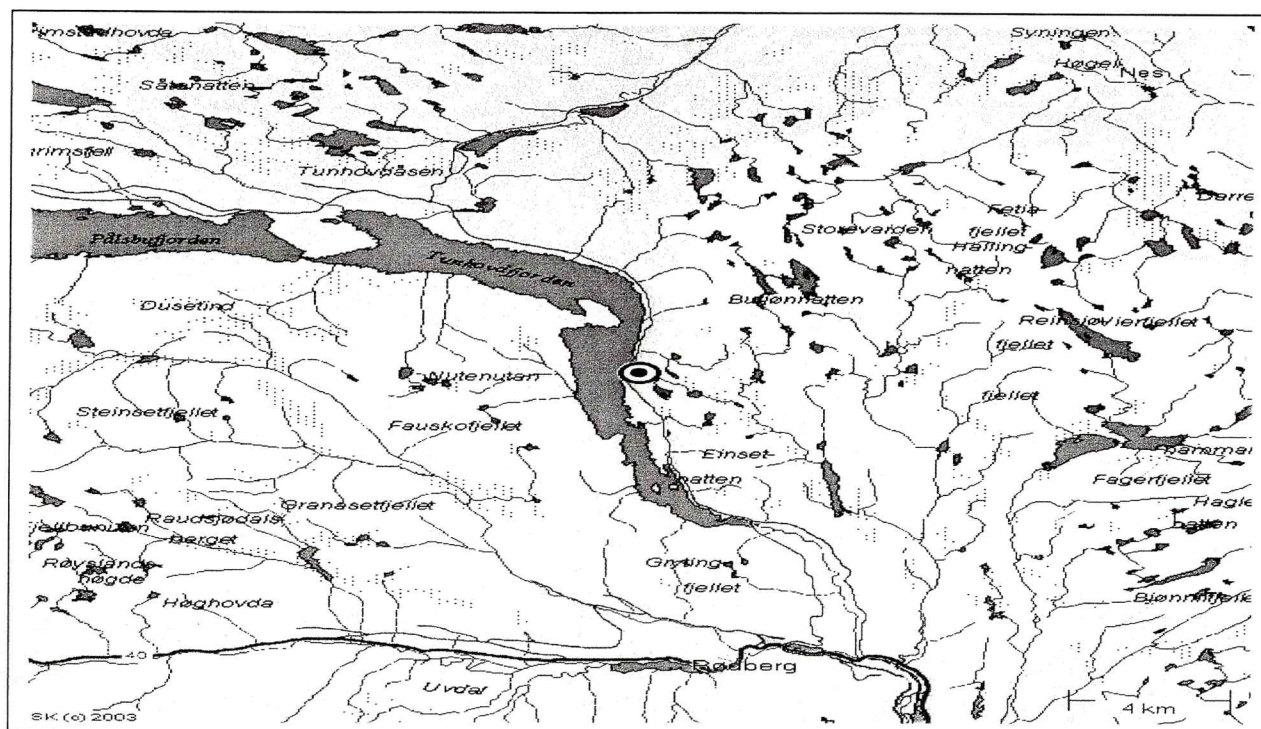
Telefon  
32 80 85 00

Telefaks  
32808676

Bankkonto  
2200.07.13523  
Foretaksregisteret  
NO 964 951 373

## RAPPORT FRA KULTURMINNEREGISTRERING

<b>Fylke</b>	<b>Buskerud</b>
<b>Kommune</b>	<b>Nore og Uvdal</b>
<b>Gnr/Bnr, Navn</b>	<b>135/1, Jønnbuåsen</b>
<b>Saksnr</b>	<b>03/02775-2</b> <b>714</b>
<b>Gjelder</b>	<b>Arkeologisk registrering i forbindelse med uttalelse til reguleringsplan for Jønnbuåsen</b>
<b>Kartreferanse</b>	<b>M-711-kart: Rødberg 1615 I</b> <b>ØK-kart: BS 056</b>
<b>Utført dato</b>	<b>09.06.04</b>
<b>Utført av</b>	<b>Mariann Hopen,</b> <b>Buskerud fylkeskommune,</b> <b>Utviklingsavdelingen</b>
<b>Vedlegg</b>	<b>Utsnitt av M-711-kart</b> <b>Utsnitt av ØK-kart</b>



### **Formål og bakgrunn for undersøkelse**

I forbindelse med uttalelse til reguleringsplan for Jønnbuåsen øst Tunhovdfjorden ble det foretatt en arkeologisk registrering av planområdet. Formålet med befaringen var å undersøke om det eksisterer automatisk fredede kulturminner på stedet.

### **Tidsbruk og bemanning**

Registreringen ble foretatt 09.06.04 av Mariann Hopen. Det ble brukt 3 timer i felt inkludert kjøring og 1,5 timer til etterarbeid. Til sammen 4,5 timer.

### **Tidligere arkeologiske registreringer**

Det er ikke tidligere registrert automatisk fredede kulturminner i området.

### **Topografi**

Området ligger ca. 770-790 moh, 8 km nord for Tunhovddammen langs veien på østsida av Tunhovdfjorden. Det ligger mellom nordre Jønnbubekken og søre Jønnbubekken, har sin vestgrense ca 150 m øst for veien og strekker seg ca 150 m opp ei slak skråning videre mot øst. På ØK-kart-utsnittet er plangrensa for området inntegnet.

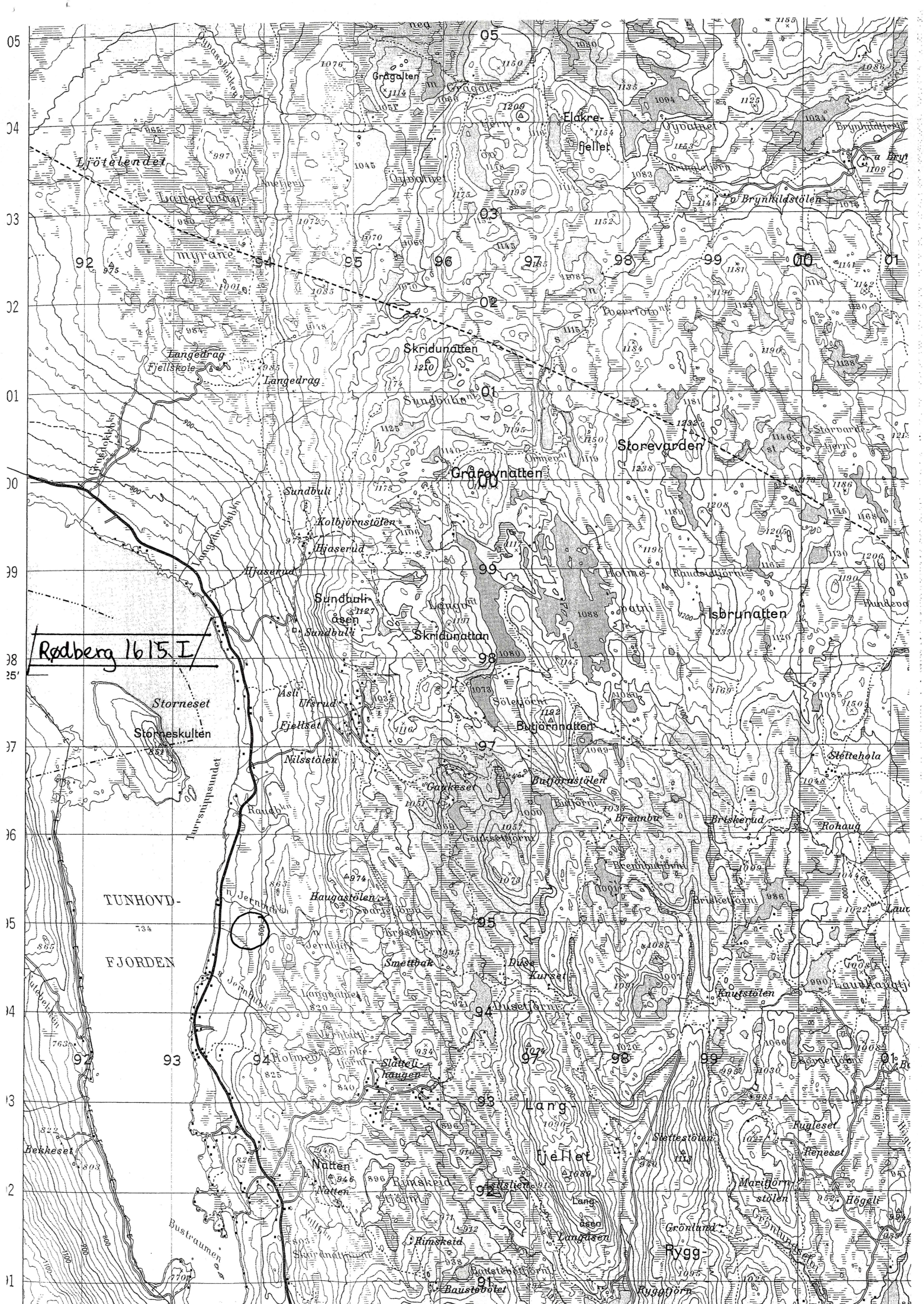
Planområdet er en furumo som heller svakt ned mot veien i vest. Det er glissent bevokst med furu og bjørk. Undergrunnen består av løsmasser i størrelse fra silt til steinblokker.

### **Registreringer/observasjoner**

Området ble befart visuelt og det ble stukket med jordbor. Det ble ikke funnet noen automatisk fredede kulturminner på stedet.

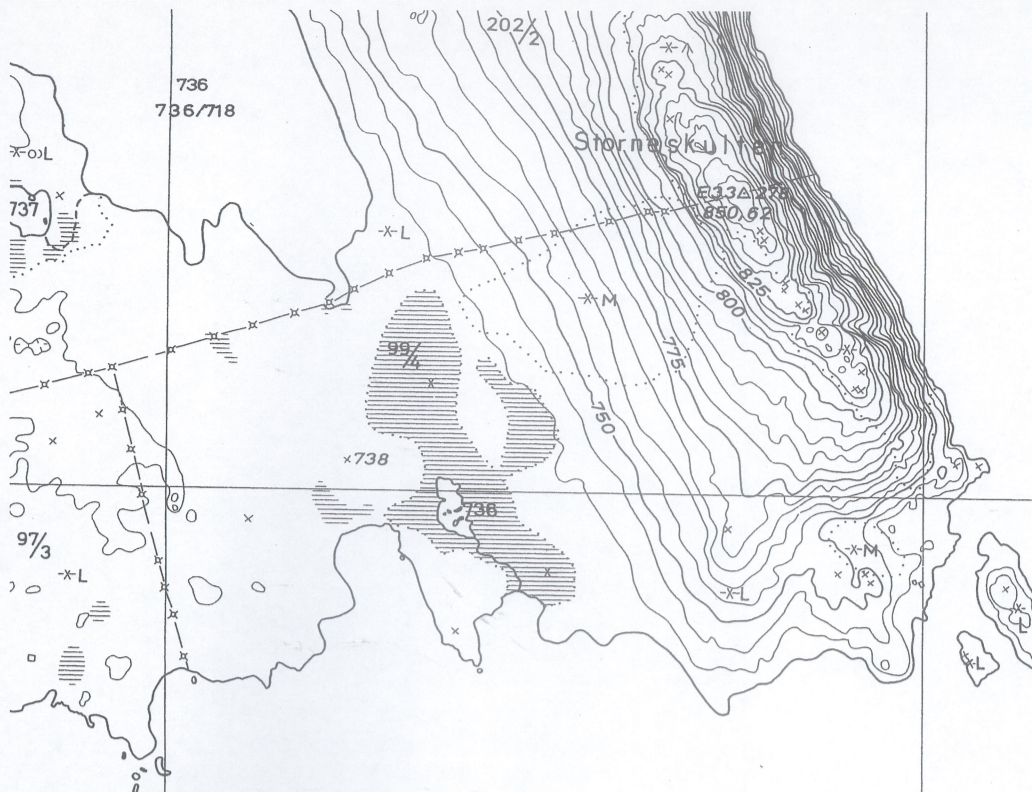
Drammen 29.07.04

Mariann Hopen



Rødberg 1615 I

TUNHOVD-  
FJORDEN



BS 056

TUNHOVDFJORDEN  
736  
736/718

