



Nore og Uvdal kommune

3630 RØDBERG

ARKIV

UNIVERSITETETS KULTURHISTORISKE MUSEER	
Universitetet i Oslo	
Sakst. 460	Kopi
29 OKT. 2004	
Ark.: 0633-184	
Sak: 04/11092	Dok.nr.: 1

## Slåtteleihaugen , gnr 143 / 8 , Nore og Uvdal kommune - rapport fra kulturminneregistrering

Planområdet ble arkeologisk registrert i dagene 25. – 27. august 2004. Det ble registrert flere automatisk fredete kulturminner. Kulturminnene fordeler seg på tre avgrensede områder innenfor reguleringsplanen.

Ved setervollen Slåtteleihaugen samt nordvest for setra ble det registrert et kullgropfelt bestående av en jernvinne og 4 kullgroper. (Lokalitet ID 89430) Kulturminnene er sannsynligvis fra jernalder, og de er automatisk fredete kulturminner. Det ble også registrert to sikre og en usikker tuft samt en brønn på setervollen. Tuftene og brønnen er kulturminner fra nyere tid og dermed ikke automatisk fredete kulturminner.

I søndre del av planområdet mellom Slåtteleihaugen og Rimskeittjørn ble det funnet et fangstanlegg bestående av 4 fangstgroper. (Lokalitet ID 89431) Fangstanlegget er automatisk fredet kulturminne etter kulturminneloven.

Jernvinna er delvis ødelagt av en bilvei og snuplass i forbindelse med denne. Kullgrop nr 5 ligger innenfor et område hvor det er planlagt bygging av ny hytte. De øvrige kulturminnene på og ved setervollen vil ikke bli berørt av planlagt anleggsarbeid. På setervollen er det i forbindelse med SEFRAK-registreringen registrert en utløe i laftet tømmer, antagelig bygd på 1800-tallet, og en seterbu av ukjent alder. Kulturminnemiljøet på Slåtteleihaugen har høy verneverdi, og vi vil at området skal reguleres til spesialområde med formål bevaring etter plan- og bygningsloven § 25,6. Dette innebærer at den planlagte hytte T.nr. 107 må justeres noe mot vest eller sør. Spesialområde 1 er vist på vedlagte kartutsnitt.

Jernvinna ID 89430-1 og kullgrop 89430-4 i nordvestre del av planområdet skal også reguleres til spesialområde med formål bevaring etter plan- og bygningsloven § 25,6. Spesialområde 2 er vist på vedlagte kartutsnitt.

Fangstanlegget ID 89431 ligger i et området hvor det ikke er planlagt videre utbygging. Vi vil at fangstanlegget reguleres til spesialområde med formål bevaring etter plan- og bygningsloven § 25,6. Spesialområde 3 er vist på vedlagte kartutsnitt.

Vi ber om at Nore og Uvdal kommune måler inn kulturminnene på reguleringsplankartet.

POST ADRESSERES TIL AVDELINGEN - IKKE TIL ENKELTPERSONER

Postadresse  
BUSKERUD FYLKESKOMMUNE  
Fylkeshuset  
N-3020 Drammen

Besøksadresse  
Hauges gate 89  
E-postadresse

Telefon  
32 80 85 00  
www.bfk.no

Telefaks  
32808676

Bankkonto  
2200.07.13523  
Foretaksregisteret  
NO 964 951 373

Vår dato  
21.10.2004Vår referanse  
03/02757-6**Forslag til reguleringsbestemmelser:**

*Spesialområde 1 består av 3 kullgroper, merket R2, R3 og R5, 3 tufter merket X1 og X2 og en brønn X3.*

*Mellom og rundt kulturminnene er det rester av dyrket mark/setervoll.*

*Spesialområde 2 består av en jernvinne merket R1 og en kullgrop R2.*

*Spesialområde 3 består av et fangstanlegg med fire fangstgroper merket R1, R5, R6 og R7.*

*Jernvinna, kullgropene og fangstgropene er automatisk fredete kulturminner. Innenfor de tre områdene må det ikke foretas inngrep som kan skade kulturminnene.*

Følgende bør også framkomme av kommunens endelige vedtak:

”Dersom det under anleggsarbeid framkommer automatisk fredete kulturminner, må arbeidet straks stanses og utviklingsavdelingen i fylkeskommunen varsles, jmf. kulturminneloven §8.2.”

Vi må få reguleringsplanen til gjennomsyn før kommunen vedtar planen.

I forbindelse med registreringen ble det totalt brukt 36 timer. Faktura på kr 19 440,- (36 timer a Kr 540,-) blir sendt fra regnskapsseksjonen snarest.

Med hilsen

Åse Klundelien e f  
utviklingssjef

Inger Liv Gøytal Lund  
kulturvernleder

Vedlegg:

- 1 Arkeologisk rapport
- 2 Forslag til spesialområder - kart

Kopi til:

Buskerud kommunerevisjon Postboks 4197, 3005 DRAMMEN

Fylkesmannen i Buskerud Postboks 1604, 3007 DRAMMEN

Magne Nilsen Her,

Kopi med vedlegg:

Universitetet i Oslo UKM Pb 6762 St. Olavs plass, 0164 OSLO

## RAPPORT FRA KULTURMINNEREGISTRERING

<b>Fylke</b>	<b>Buskerud</b>
<b>Kommune</b>	<b>Nore og Uvdal</b>
<b>Gnr/Bnr, Navn</b>	<b>134/8</b>
<b>Saks nr.</b>	<b>03/02757</b>
<b>Gjelder</b>	<b>Reguleringsplan for Slåttelihaugen</b>
<b>Kartreferanse</b>	<b>M711: Rødberg 1615 I ØK: BS 055 &amp; BS 056</b>
<b>Utført dato</b>	<b>25. – 27 august 2004</b>
<b>Utført av</b>	<b>Nils Ole Sundet, Utviklingsavdelingen, Buskerud fylkeskommune</b>
<b>Vedlegg</b>	<b>Utsnitt av M711 kart Utsnitt av ØK-kart Utskrift fra Askeladden</b>



## **Formål og bakgrunn for undersøkelse**

I forbindelse med oppstart av arbeid med reguleringsplan Slåttelihaugen, Nore og Uvdal kommune. Formålet med undersøkelsen var å undersøke og avklare forholdet til eksisterende automatisk fredede kulturminner innenfor planområdet.

## **Tidsbruk og bemanning**

Registreringen ble foretatt 25. – 27.08. av Nils Ole Sundet. Det ble brukt 3 timer til forarbeid, 24 timer til feltundersøkelsen inkludert kjøring og 9 timer til for og etterarbeid, til sammen 36 timer.

## **Tidligere arkeologiske registreringer**

Det er ikke tidligere registrert automatisk fredete kulturminner innenfor området for reguleringsplanen. Øst for planområdet ved Allseter, er det registrert en dyregrav, ellers ingen registreringer i nærheten.

## **Topografi**

Området for reguleringsplanen ligger øst for Tunhovdfjorden. Det avgrenses av Broketjørn og Rimskeittjørn mot vest og sør, og Duseelve mot nord og øst. Innenfor planområdet ligger setervollen Slåttelihaugen og en del eksisterende hytter. Planområdet ligger på ca 840 – 900 m. o. h., og over halvparten av området består av fuktige områder og myrer. I tillegg er det noen hardbakker, koller og bergknauser. Vegetasjonen er en blanding av bjørk og barskog. Bunnvegetasjonen består av en blanding av lyng, gress og mose, med eier og vierkjerr. I vest er bratt vestvendt helling. Området er ellers lett kupert, med enkelte bratte deler.

## **Registreringer/observasjoner**

Området ble befart visuelt og følgende registreringer ble gjort:

### **Lokalitet ID 89430 Slåttelihaugen, kullgropfelt**

Lokaliteten avgrenses av Duseelve mot nord og eksisterende bilvei mot vest og sør. Mot øst er myren ved setervollen Slåttelihaugen avgrensningen. Lokaliteten er ca 150.00 x 150.00 m i størrelse, og består av lett kupert terreng fallende mot vest, myrdrag og setervollen Slåttelihaugen. Setervollen er ikke gjengrodd, og har noen eksisterende bygninger. Resten av lokaliteten er bevokst med bar og løvtrær, stein, og bunnvegetasjon av lyng, gress og mose.

### **Enkeltminne 1: Jernvinne**

Jernvinnen ligger ved en snuplass og er delvis ødelagt av veien. Snuplassen er ved innkjøring til dyrket mark, som ligger på andre siden av en liten bekk. Den er lokalisert ca 15.00 m sør for bruene, beliggende på en toppen av en hardbakke. Gran, furu og bjørkeskog, med lyng og gress som bunnvegetasjon. Terrenget faller mot vest, med steinete og noe fuktig mark. Den måler ca 4.50 m i nordsørlig retning og ca 3.50 m østvest. Slagg er synlig i veikanten mot øst. God avgrensning mot nord, ellers litt uklar avgrensning. Lite synlig i terrenget, og kun en tynt blandet lag med rester av kull.

GPS innmåling: 6 m avvik N 60 22.658 Ø 008 54.752

### Enkeltminne 2: kullgrop

Sirkulær form. Måler 4.70 m i ytterkant, indre diameter 3.00 m og 0.50 m i dybde. Voll rundt hele, ca 0.10 m i høyde. Kullrester igjen i midten. Ligger på setervollen Slåttelihaugen. Vollen er bevokst av gress, mose, einer og vierkjerr, og er flat i denne delen. Gropen ligger ca 10.00 m nord for veien og ca 15.00 m sørøst for seterbygningen. Enkelte mindre løvtrær i nærheten. GPS innmåling: 7 m avvik N 60 22.463 Ø 008 55.090

### Enkeltminne 3: kullgrop

Rektangulær form. Måler 4.20 m i ytre diameter med indre diameter på 3.40 m i nordsørlig retning. I østvestlig retning er ytre mål 5.30 m og indre diameter 3.20 m. Dybde 0.50 m. All utgravd masse er lagt øst for gropen, og noe rester av kull igjen i gropen. Ligger i en svak helling mot nord, i en blanding av bjørke og grantrær. Trær vokser i selve gropen. Bunnvegetasjon av mose, lyng og gress. GPS innmåling: 7 m avvik N 60 22.552 Ø 008 54.960

### Enkeltminne 4: kullgrop

Sirkulær form. Ytre diameter 8.40 m, indre diameter 4.50 og dybde 1.10 m. Klar voll rundt hele gropen. Gropen ligger i en vestvendt helling like ved en bekk. Ytterrullen er opptil 0.90 m i høyde. Rester av kull i bunnen. Ligger ca 35.00 m øst for jernvinne, enkeltminne 1. En hytte ligger rett vest for den, i åpen bjørk og granskog. Bunnvegetasjon av gress, lyng og mose. Enkelte steiner og einerkjerr. GPS innmåling: 6 m avvik N 60 22.650 Ø 008 54.805

### Enkeltminne 5: kullgrop

Sirkulær form med 4.60 m i ytre diameter, indre diameter 2.00 m og dybde 2.00 m. Klar voll i sørlige del. 2.00 m til nord ligger bilvei og gropen virker ikke å være forstyrret av denne. Rester av kull igjen i bunnen. Ligger i tett bjørkeskog med enkelte gran og furutrær. Bunnvegetasjon av lyng, mose og gress. GPS innmåling: 9 m avvik N 60 22.478 Ø 008 54.972

### X1, 2 tufter

Rektangulær form, måler ca 4.00 x 2.70 m, med en dybde på 0.10 m. Noen synlige steiner, og flere som fyllmasse i gropen. Er sannsynligvis en kjellertuft, men utelukker ikke en mulighet for en fangstgrop.

2.00 m til øst, en annen rektangulær nedgraving. Måler ca 1.50 x 1.30 m, og er orientert i samme retning. Dybde 0.10 – 0.20 m, fylt med stein.

GPS innmåling for begge to:

8 m avvik N 60 22.504 Ø 008



Figur 1: x1, mot sørøst.

### **X2, mulig tuft**

Nedgraving som måler 3.50 x 2.00 m, dybde 0.10 – 0.20 m. Gress, mose og enkelte steiner, og er sannsynligvis en nedgraving for tuft.

GPS innmåling: 8 m avvik N 60 22.488 Ø 008 55.072

### **X3, brønn**

Måler ca 2.00 x 2.00 m, og noen stokker ligger igjen. Ligger rett nordøst for seterstuen, i kanten av myren og vassdraget. Mest sannsynligvis rester etter en brønn eller et kildehus.

GPS innmåling: 9 m avvik N 60 22.494 Ø 008 55.108

### **Lokalitet ID 89431 Slåttelihaugen 2, fangstanlegg**

4 fangstgroper, hvorav 3 stk ligger i en nordøst – sørvest linje på til sammen 13.00 m i lengde i ytterkant. Den fjerde gropen ligger rett sør for disse. Lokaliteten ligger på toppen og kanten av en liten kolle, nord for et lite vann men sørvest for tomt F34. Mye stein i grunnen, ellers bunnvegetasjon av gress, lyng og mose. Spredte furutrær, små bjerketrær og einerkjerr. Samlet areal for lokaliteten er ca 300 kvm. Myrer og vann øst, sør og vest for lokaliteten. Alle gropene ble undersøkt med jordspyd, og ingen rester av kull ble funnet i noen av de, og det er heller ikke antydning til voller.

GPS innmåling: 7 m avvik N 60 22.258 Ø 008 54.909

### **Enkeltminne 1: fangstgrop**

Rektangulær form. Måler 2.50 x 2.10 m, dybde 0.90 m. Fylt med en del stein, kvist og moderne avfall.

### **Enkeltminne 5: fangstgrop**

Rektangulær form med ovale langsider, og ligger 2.00 m nordøst for enkeltminne 1. Måler 3.40 x 2.00 m, med en dybde på 1.20 m. Fylt med stein i bunnen, som er overfylt med kvist og moderne søppel.

### **Enkeltminne 6: fangstgrop**

Rektangulær form, ligger ca 2.00 m nordøst for enkeltminne 2. Måler 3.20 x 2.20 m og er 0.90 m i dybde. Fylt med stein i bunnen og kvist over disse.



Figur 2: enkeltminne 2 til venstre og enkeltminne 3 til høyre, tatt mot nordvest.

## Enkeltminne 7: fangstgrop

Ligger 13.00 m sør for enkeltminne 3. Rektangulær form, måler 2.50 x 3.00 m. Er delvis fylt med stein, kvist og søppel.

### Fotoliste

Foto nr	Motiv	Retning	I rapporten	Figur
1	x1	SØ	X	1
2	89431 - 2 og 3	NV	X	2
3	89431 - 1 og 2	V		
4		NV	X	forside
5		NV		

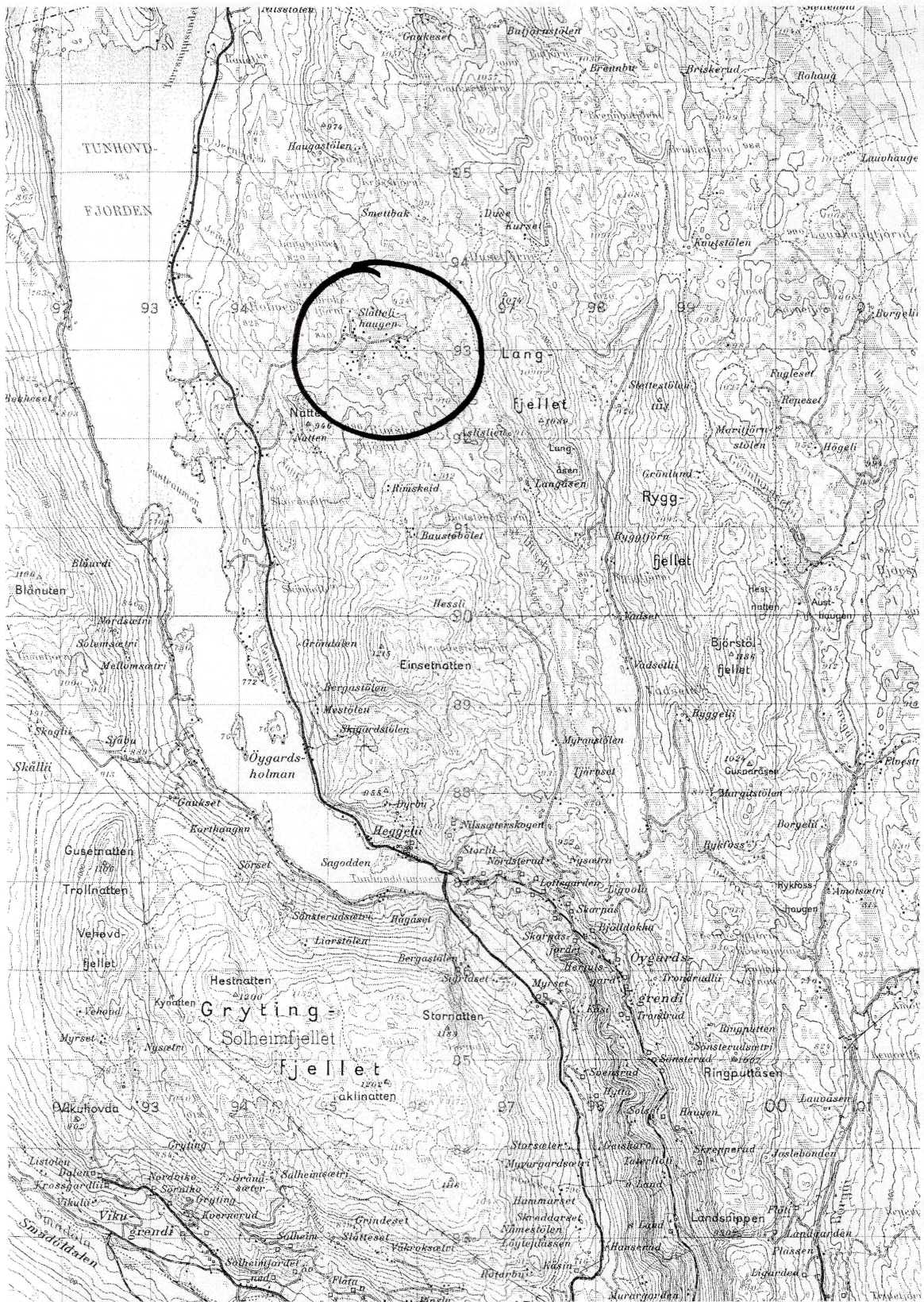
### Oppsummering og konklusjoner

I lokalitet ID 89430 Slåttelihaugen er registreringen av 1 jernvinne og 4 kullgroper automatisk fredete kulturminner, og kan mest sannsynlig dateres til jernalder. Disse har også sannsynligvis en tilknytning til hverandre og kan være samtidige. Registreringene av tufter og brønn eller kildehus har tilknytning til drift på setervollen, og disse er sannsynligvis nyere tids kulturminner. Registreringen X1, 2 tufter, kan være rester av en fangstgrop, men det er vanskelig å avgjøre ut fra tilstanden ved registreringstidspunktet, som ikke gir klare holdepunkter for eller imot.

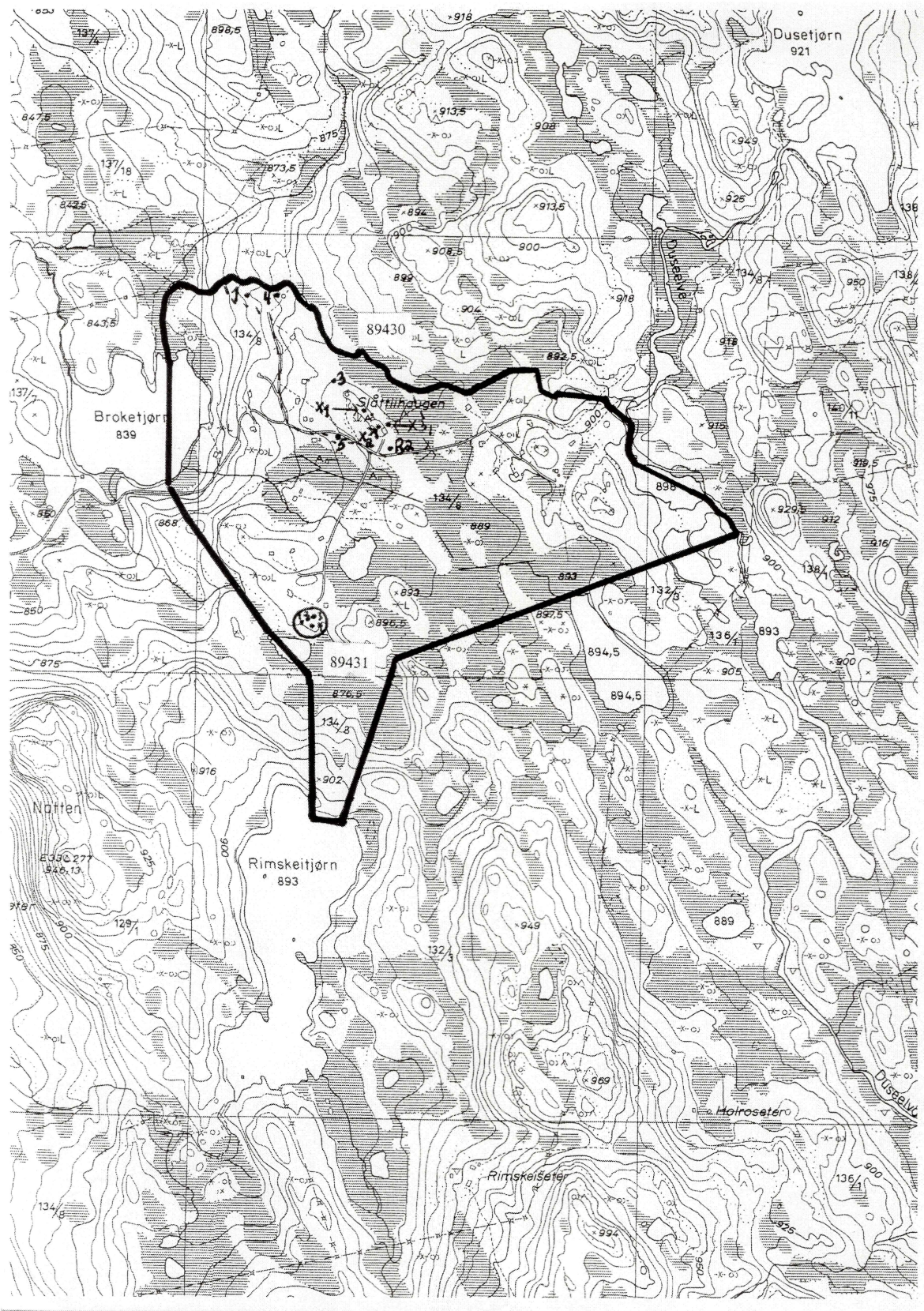
Lokalitet ID 89431 har 4 klare fangstgroper, som utgjør et fangstanlegg, som alle er automatisk fredete kulturminner.

Drammen 12.10.04

Nils Ole Sundet







# Lokalitet - 89430 - Arkeologisk lokalitet - Slåttelihaugen

## Klassifisering

**Kategori:** Arkeologisk lokalitet      **Art:** Kullgropfelt

## Stedfesting

**Fylke:** Buskerud      **ØK-kart:** BS055  
**Kommune:** Nore og Uvdal      **1:50.000 kart:** 1615 I

## Eiendomsopplysninger

## Oppretting og ansvar

### Detaljer

#### Litteraturhenvisning:

Rapport fra kulturminneregistrering på Slåttelihaugen, Nore og Uvdal kommune. Nils Ole Sundet, Utviklingsavdelingen, Buskerud fylkeskommune

#### Beskrivelse:

Lokaliteten avgrenses av Duseelve mot nord og eksisterende bilvei mot vest og sør. Mot øst er myren ved setervollen Slåttelihaugen avgrensningen. Lokaliteten er ca 150.00 x 150.00 m i størrelse. I tillegg er det registrert en brønn eller kildehus, 1 tuft og 2 tufter eventuelle fangstgroper på setervollen.

#### Terrengbeskrivelse:

Lokaliten ligger i et lett kupert terreng fallende mot vest, myrdrag og setervollen Slåttelihaugen. Setervollen er ikke gjengrodd, og har noen eksisterende bygninger. Resten av lokaliteten er bevokst med bar og løvtrær, stein, og bunnvegetasjon av lyng, gress og mose.

#### Merknad:

---11.10.2004: I tillegg ØK kart BS056

## Tilhørende enkeltminner

- ⌞ 89430 Kullgropfelt
- └ 1 Slaggforekomst AUT
- └ 2 Kullgrop AUT
- └ 3 Kullgrop AUT
- └ 4 Kullgrop AUT
- └ 5 Kullgrop AUT

**Nytt enkeltminne**

**Eksporter**

**Endre**

## Sammendrag lokalitet

- Synlig over markoverflaten

**Registreringstype:** Reguleringsplan

**Vernestatus:** Automatisk fredet

**Lovgrunnlag:** Kulturminneloven av 1978

**Paragraf:** 4

**Tilstand:** Skadet

**Tilstandsdato:** 27.08.2004

## Lokalitet - 89431 - Arkeologisk lokalitet - Slåttelihaugen 2

### Klassifisering

**Kategori:** Arkeologisk lokalitet      **Art:** Fangstanlegg

### Stedfesting

**Fylke:** Buskerud      **ØK-kart:** BS055  
**Kommune:** Nore og Uvdal      **1:50.000 kart:** 1615 I

### Eiendomsopplysninger

### Oppretting og ansvar

### Detaljer

#### Litteraturhenvisning:

Rapport fra kulturminneregistrering på Slåttelihaugen, Nore og Uvdal kommune. Nils Ole Sundet, Utviklingsavdelingen, Buskerud fylkeskommune.

#### Beskrivelse:

4 fangstgroper, hvorav 3 stk ligger i en nordøst & sørvest linje på til sammen 13.00 m i lengde i ytterkant. Den fjerde gropen ligger rett sør for disse. Samlet areal for lokaliteten er ca 300 kvm. Myrer og vann øst, sør og vest for lokaliteten. Alle gropene ble undersøkt med jordspyd, og ingen rester av kull ble funnet i noen av de, og det er heller ikke antydning til voller. GPS innmåling: 7 m avvik N 60 22.258 Ø 008 54.909

#### Terrengbeskrivelse:

Lokaliteten ligger på toppen og kanten av en liten kolle, nord for et lite vann men sørvest for tomt F34. Mye stein i grunnen, ellers bunnvegetasjon av gress, lyng og mose. Spredte furutrær, små bjerketrær og einerkjerr.

#### Merknad:

---11.10.2004: ØK kart BS056

### Tilhørende enkeltminner

- ⌘ 89431 Fangstanlegg
- ┆⌘ 1 Fangstgrop AUT
- ┆⌘ 5 Fangstgrop AUT
- ┆⌘ 6 Fangstgrop AUT
- ┆⌘ 7 Fangstgrop AUT

Nytt enkeltminne

Eksporter

Endre

### Sammendrag lokalitet

- Synlig over markoverflaten

**Registreringstype:** Reguleringsplan

**Vernestatus:** Automatisk fredet

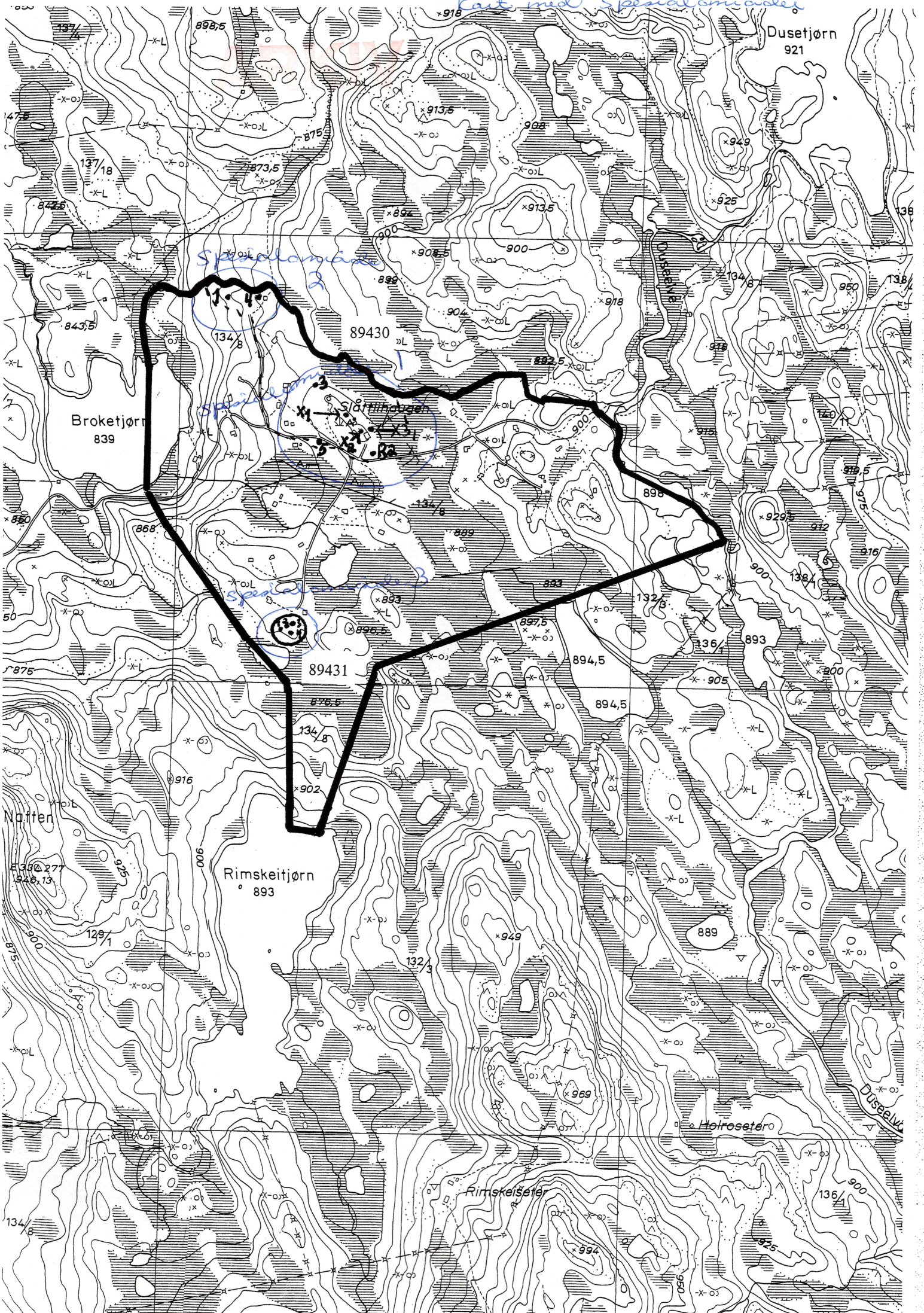
**Lovgrunnlag:** Kulturminneloven av 1978

**Paragraf:** 4

**Tilstand:** Intakt

**Tilstandsdato:** 27.08.2004

*Kart med spesialområder*



Dusetjørn  
921

Broketjørn  
839

89430

89431

Rimskeittjørn  
893

Holrosetero

Rimskeisseter

*Spesialområde*

*Spesialområde*

*Spesialområde*

*Spesialområde*

*Spesialområde*

*Spesialområde*

*Spesialområde*

*Spesialområde*

*Spesialområde*

*Spesialområde*

*Spesialområde*

*Spesialområde*

*Spesialområde*

*Spesialområde*

*Spesialområde*

*Spesialområde*

*Spesialområde*

*Spesialområde*

*Spesialområde*

*Spesialområde*

*Spesialområde*

*Spesialområde*

*Spesialområde*

*Spesialområde*

*Spesialområde*