

28/10-04  
T.E. ad

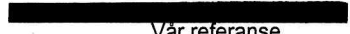


**BUSKERUD  
FYLKESKOMMUNE**  
Utviklingsavdelingen

Vår saksbehandler  
Anne Merete Knudsen, tlf 32 80 85 93

Vår dato  
20.10.2004

Deres dato  
27.05.2004



Vår referanse  
04/00575-4  
714.

Deres referanse

Nore og Uvdal kommune

3630 RØDBERG

ARKIV

UNIVERSITETETS KULTURHISTORISKE MUSEUM Universitetet i Oslo		
Sakst.	27 OKT. 2004	Kopi
Ark:	0633-134	
Saksnr.	04/10164	Dok.nr.: 1

### Jeljorden , 134 / 8 , Nore og Uvdal kommune - rapport fra kulturminneregistrering

Ovennevnte planområde er nå arkeologisk registrert. Det ble funnet to mulige gravrøysler i planområdet. Røysene ligger like ved hverandre i nordvestre del av planområdet. Gravrøysene er automatisk fredete kulturminner etter kulturminneloven, og det må ikke foretas fysiske inngrep som kan skade kulturminnene eller deres sikringssone som er fem meter fra kulturminnets ytterkant.

Området med gravrøysene må reguleres til spesialområde med formål bevaring etter plan- og bygningsloven § 25,6. Avgrensing av spesialområdet vises på vedlagte kartutsnitt. Vi ber om at Nore og Uvdal kommune måler inn røysene på reguleringsplankartet.

#### Forslag til reguleringsbestemmelser:

*Spesialområdet består av 2 gravrøysler, Idnr 89437-1 og 89437-2.*

*Røysene er automatisk fredete kulturminner. Innenfor området må det ikke foretas inngrep som kan skade kulturminnene.*

Følgende bør også framkomme av kommunens endelige vedtak:

”Dersom det framkommer automatisk fredete kulturminner i forbindelse med anleggsarbeid eller annen virksomhet i planområdet, må arbeidet straks stanses og utviklingsavdelingen i fylkeskommunen varsles, jmf. kulturminneloven §8, 2.”

Vi må få reguleringsplanen til gjennomsyn før kommunen vedtar planen.

I forbindelse med registreringen ble det totalt brukt 12 arbeidstimer. Faktura på kr. 6 480,- (12 timer a Kr 540,-) vil bli sendt fra regnskapsseksjonen snarest.

Med hilsen

*Ase Klundlien*  
Ase Klundlien e f  
Utviklingssjef

*for Anne Merete Knudsen*  
Inger Liv Gøytil Lund  
Kulturvernleder

POST ADRESSERES TIL AVDELINGEN - IKKE TIL ENKELTPERSONER

Postadresse  
BUSKERUD FYLKESKOMMUNE  
Fylkeshuset  
N-3020 Drammen

Besøksadresse  
Hauges gate 89  
E-postadresse

Telefon  
32 80 85 00  
www.bfk.no

Telefaks  
32808676

Bankkonto  
2200.07.13523  
Foretaksregisteret  
NO 964 951 373

Vår dato  
20.10.2004

Vår referanse  
04/00575-4

---

Vedlegg:

1 Arkeologisk rapport

Kopi til:

Buskerud kommunerevisjon Postboks 4197, 3005 DRAMMEN

Fylkesmannen i Buskerud Postboks 1604, 3007 DRAMMEN

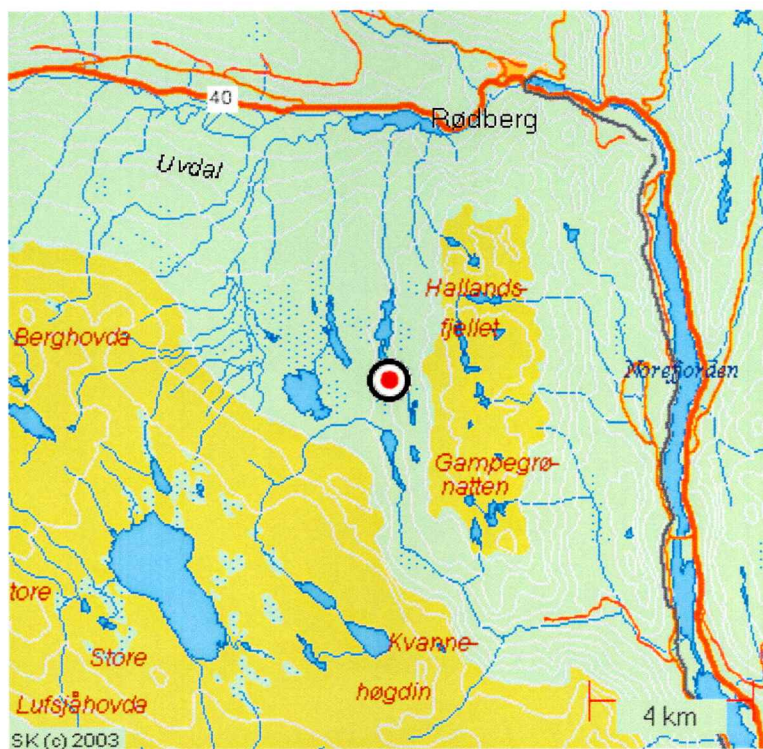
Magne Nilsen her,

Kopi med vedlegg:

Universitetet i Oslo UKM Pb 6762 St. Olavs plass, 0164 OSLO

RAPPORT FRA KULTURMINNEREGISTRERING

Fylke	Buskerud
Kommune	Nore og Uvdal
Gnr/Bnr, Navn	134/8
Saks nr.	04/00575
Gjelder	Reguleringsplan for Jeljorden
Kartreferanse	M711: 1615 II Nore ØK: BS 055 & BS 056
Utført dato	22. juli 2004
Utført av	Nils Ole Sundet, Utviklingsavdelingen, Buskerud fylkeskommune
Vedlegg	Utsnitt av ØK-kart Utskrift fra Askeladden





## **Formål og bakgrunn for undersøkelse**

I forbindelse med arbeid for endring av reguleringsplan for Jeljorden, Nore og Uvdal kommune. Formålet med undersøkelsen var å undersøke og avklare forholdet til eksisterende automatisk fredede kulturminner innenfor planområdet.

## **Tidsbruk og bemanning**

Registreringen ble foretatt 22. juli av Nils Ole Sundet. Det ble brukt 8 timer til feltundersøkelsen inkludert kjøring og 4 timer til for og etterarbeid, til sammen 12 timer.

## **Tidligere arkeologiske registreringer**

Deler av planområdet er tidligere registrert i 1999. Det ble i denne delen ikke funnet automatisk fredete kulturminner. I den utvidete delen av planområdet er det ikke tidligere registrert noen automatisk fredete kulturminner.

Vest for planområdet ved Breisetseter er det registrert kullgroper, rydningsrøys og en mulig gravrøys. Nord for planområdet er det registrert kullgroper og kullmiler.

## **Topografi**

Området ligger nord for Breisetvatn. I syd bratt vestvendt helling med tett bjørk og barskog. Mye stein med bunnvegetasjon av lyng, mose og gress. I nordre del, myrdrag og mindre koller, både tildekket og med åpent grunnfjell. Vegetasjonen er åpen bjørkeskog med innslag av bartrær rundt myrene. Noe stein med blanding av gress, lyng og mose som bunnvegetasjon. Enkelte vann. I nordøstre del vestvendt helling med tettere barskog og steinete.

## **Registreringer/observasjoner**

Området ble undersøkt visuelt og følgende registreringer ble gjort:

### **Lokalitet ID 89437 Jeljorden**

Lokaliteten er på en liten klipperygg som løper i nordsørlig retning, ca 300 m nord for Breisetvatn. Mot øst et lite vann og mot sør, vest og nord myrdrag med andre klipperygger. Mye stein ligger i vestre skråning, opptil 0.70 m i diameter. Enkelte bjørketrær på klipperyggen, med bunnvegetasjon av einer, mose, lyng og gress. Klipperyggen sett fra vest kan antyde en tydelig forhøyning på den naturlige ryggen. Noe stein også på østre side, men ikke så påfallende mye.



### Enkeltminne 1: mulig gravrøys?

Svært forstyrret, en oval eller sirkulær pakning av mindre steiner på klipperygg. Mye stein på øst og vest siden av denne. Kan også ha vært en varde.

GPS innmåling:

5 m avvik    N 60 11.870    Ø 008 53.203



Figur 1: enkeltminne 1, nærbilde mot nord.

### Enkeltminne 2: mulig gravrøys?

Måler 2.20 m i retningen nordsyd. Er helt dekket av bunnvegetasjon og einer kjerr, men har en bredde på ca 2.00 m. Svært usikker, tatt med på pga. enkeltminne 1.

GPS innmåling:    5 m avvik    N 60 11.868    Ø 008.53 204



Figur 2: lokaliteten, sett mot øst.

### Fotoliste

Foto nr	Motiv	Retning	I rapporten
1	enkeltminne 1	N	
2	enkeltminne 1	N	figur 1
3	lokaliteten	Ø	
4	lokaliteten	Ø	
5	lokaliteten	Ø	figur 2
6	enkeltminne 1	V	

## Oppsummering og konklusjoner

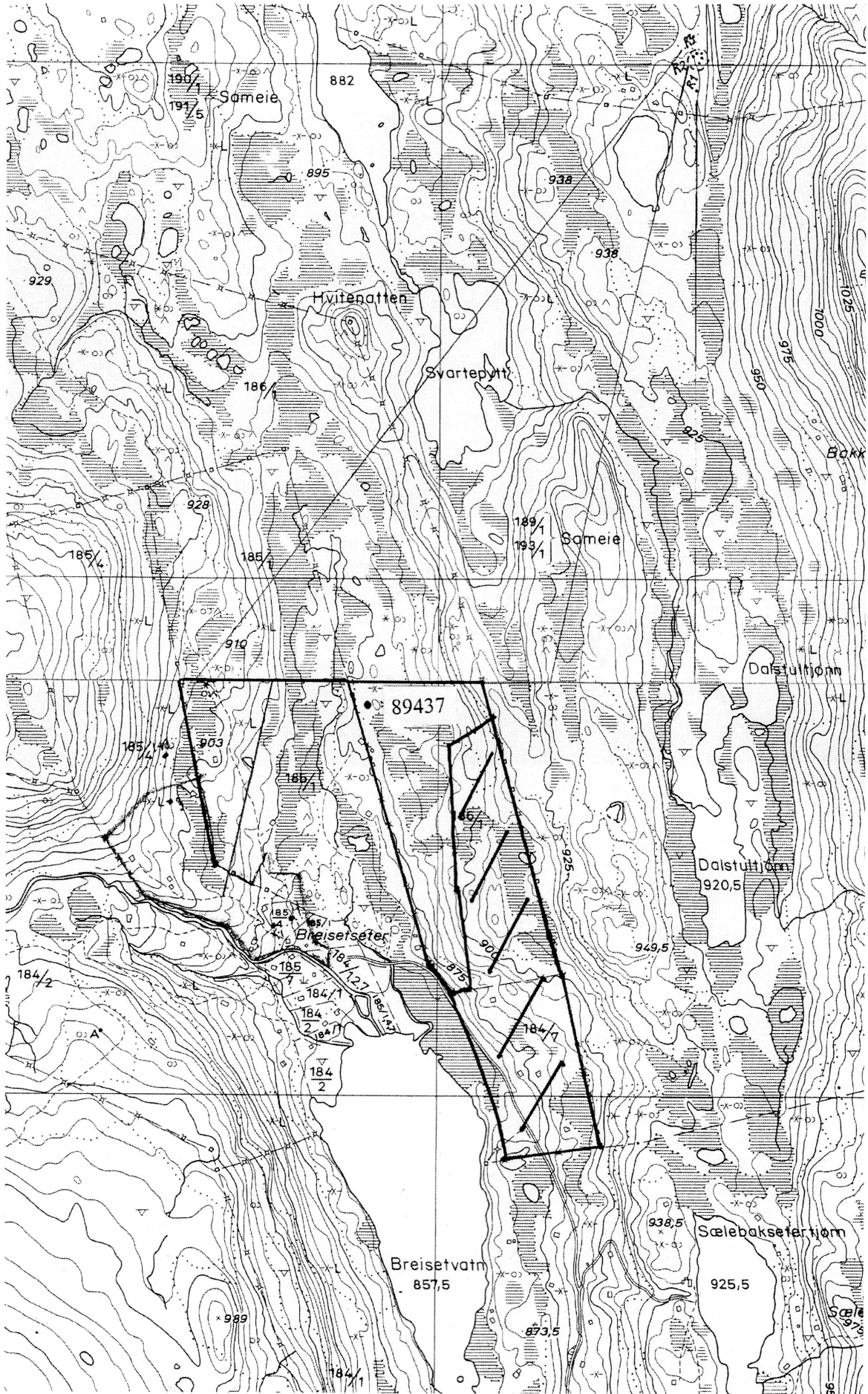
De to registreringene som mulige gravrøyser er usikre. Enkeltminne 1 er det minst usikre, og kan like godt være en varde eller lignende. Steinene på denne klipperyggen stikker seg ut fra de andre klipperyggene, hvor det ikke er steiner i samme konsentrasjon, og steinene er forholdsvis små i størrelse enn resten av området rundt. Steinene er antagelig til toppen av klipperyggen, men av hvilken årsak er ukjent. Enkeltminne 2 er svært usikker.

Drammen 15.10.04



Nils Ole Sundet







## Lokalitet - 89437 - Arkeologisk lokalitet - Jeljorden

### Klassifisering

**Kategori:** Arkeologisk lokalitet      **Art:** Gravminne

### Stedfesting

**Fylke:** Buskerud      **ØK-kart:** BS051  
**Kommune:** Nore og Uvdal      **1:50.000 kart:** 1615 II NORE

### Eiendomsopplysninger

### Oppretting og ansvar

### Detaljer

#### Litteraturhenvisning:

Rapport fra kulturminnregistrering på Jeljorden, Nore og Uvdal kommune. Nils Ole Sundet, Utviklingsavdelingen, Buskerud fylkeskommune.

#### Beskrivelse:

Lokaliteten ligger er på en liten klipperygg som løper i nordsørlig retning, ca 300 m nord for Breisetvatn. Mot øst et lite vann og mot sør, vest og nord myrdrag med andre klipperygger.

#### Terrengbeskrivelse:

Mye stein ligger i vestre skråning, opptil 0.70 m i diameter. Enkelte bjørketrær på klipperyggen, med bunnvegetasjon av einer, mose, lyng og gress. Klipperyggen sett fra vest kan antyde en tydelig forhøyning på den naturlige ryggen. Noe stein også på østre side, men ikke så påfallende mye.

#### Merknad:

---15.10.2004: I tillegg ØK kart BR052

### Tilhørende enkeltminner

⌘ 89437 Gravminne  
├ ⌘ 1 Gravrøys UAV  
└ ⌘ 2 Gravrøys UAV

[Nytt enkeltminne](#)[Eksporter](#)[Endre](#)

### Sammendrag lokalitet

- Synlig over markoverflaten

**Registreringstype:** Reguleringsplan

**Vernestatus:** Automatisk fredet

**Lovgrunnlag:** Kulturminneloven av 1978

**Paragraf:** 4

**Tilstand:** Ukjent

**Tilstandsdato:** 22.07.2004



Vedlegg ..... / Tilhører  
Sak: 04/10964 .....

