



Vår saksbehandler
Kristoffer Dahle, tlf 32808737

Vår dato
08.11.2006

Vår referanse
06/00478-3
714.

Deres dato

Deres referanse

ARKIV

Prevista AS

Postboks 554
3605 KONGSBERG

KULTURHISTORISK MUSEUM Universitetet i Oslo		
Saksb.	05 DES. 2006	Kopi
Ark:	0633-124	
Saksnr.	06/15872	Dok.nr

Rødungen hyttefelt - del av gnr 124 bnr 4 og gnr 122 bnr 9 - Varsel om regulering - Kulturminneregistrering utført - Nore og Uvdal kommune

Utviklingsavdelingen har foretatt arkeologiske registreringer av det planlagte byggeområdet.

Vi viser til vedlagt rapport. Det ble påvist 2 kullgroper som er knyttet til jernfremstilling i perioden vikingtid/middelalder, og som dermed er automatisk fredete kulturminner jamfør kulturminneloven § 4. b. Disse er merket ID 101171 og 101172 i vedlagte rapport. I tillegg er det registrert en kullgrop i området tidligere, ID 25071. Denne ble kontrollregistrert, og her ble det påvist inngrep innenfor kulturminnets sikringsone.

Vi vil derfor understreke at alle automatisk fredete kulturminner har en sikringsone på minimum 5 meter utenfor dets synlige ytterkant jamføre § 6 i kulturminneloven. Fylkeskommunene har myndighet til å utvide denne grensen dersom vi mener det er behov for det. Dette kan vi komme tilbake til.

Utviklingsavdelingen kjenner kun til plangrensen for byggeområdet, og vi kan derfor først uttale oss mer spesifisert når det foreligger kartskisser over selve infrastrukturen for planområdet, dvs. hvor eventuelle boligtomter og veinett skal ligge innenfor området. Vi ber om at utbygger tar kontakt med oss før saken kommer til offentlig ettersyn, for å diskutere hvor en eventuell utbygging kan utføres innenfor planområdet. Kulturminnevernets krav er at enkeltminner ikke skal bli liggende inne i et byggeområde slik at de kan bli skadet. Målet er å bevare sammenhengende områder med kulturminner. Dersom det er nødvendig for å få til en utbygging, kan det søkes om dispensasjon fra kulturminneloven for de kulturminnene som vil bli berørt. Dette bør vi derfor diskutere i et møte.

I forbindelse med registreringen og etterarbeid ble det totalt brukt 40 timer. Faktura på kr 24000,- (40 timer à kr 600,-) vil bli sendt fra regnskapsseksjonen snarest.

Med hilsen


Inger Liv Gøytul Lund e f
Kulturvernleder


Kristoffer Dahle
Saksbehandler

POST ADRESSERES TIL AVDELINGEN - IKKE TIL ENKELTPERSONER

Postadresse
BUSKERUD FYLKESKOMMUNE
Fylkeshuset
N-3020 Drammen

Besøksadresse
Hauges gate 89
E-postadresse
Postmottak@bfk.no

Telefon
32 80 85 00
Internett
www.bfk.no

Telefaks
32808676

Bankkonto
2200.07.13523
Foretaksregisteret
NO 964 951 373

Vår dato
08.11.2006

Vår referanse
06/00478-3

Vedlegg:

1 Rapport

Kopi til:

Buskerud Kommunerevisjon IKS

Postboks 4197, 3005 DRAMMEN

Kulturhistorisk museum, Universitetet i Oslo

Postboks 6762 St.Olavspl., 0130 OSLO

Nore og Uvdal kommune

3630 RØDBERG

Lisbeth Kaas Ambrosen Utviklingsavdelingen

Vedlegg til: 06/00478-3



BUSKERUD FYLKESKOMMUNE
RAPPORT FRA KULTURHISTORISK
REGISTRERING/BEFARING

RAPPORT FRA KULTURHISTORISK BEFARING/REGISTRERING

Kommune:	Nore og Uvdal		
Gardsnavn:			
Gardsnummer:	124 og 122		
Bruksnummer:	4 og 9		
Kartreferanse	BQ 58 og 59, 1615 IV		
	H.o.h 957-1050m		
Tiltakshaver:	Prevista		
Adresse:	Pb 554		
	3605 Kongsberg		
Navn på sak:	Rødungen hyttefelt		
Saksnummer:	06/00478		
Prosjektnummer:			
Registrering utført:	5.,6.,7.,9.og 11.10.06	Ved:	Bernt-Egil Tafjord
Rapport utført:	24.10.06	Ved	Bernt-Egil Tafjord
Autom. fredete kulturminner i området:			Registreringsnummer
Nyere tids kulturminner i området:			
	Kullgroper		
	Nei		
Fotodokumentasjon: Ja			
Faglige konklusjoner:			
<input type="checkbox"/> Planen er <u>ikke</u> i konflikt med kulturminner.			
Automatisk fredete kulturminner		Nyere tids kulturminner	
<input checked="" type="checkbox"/>	Planen er i konflikt	<input type="checkbox"/>	Planen er i konflikt
<input type="checkbox"/>	Ingen synlige, potensielle under bakken	<input type="checkbox"/>	Ikke påvist til nå, nærmere arkivsjekk påkreves
<input type="checkbox"/>	Ikke vurdert	<input type="checkbox"/>	Ikke vurdert
Videre saksgang (for saksbehandler):			
Registreringer		Merknader	
<input type="checkbox"/>	Videre reg. ikke nødvendig	<input type="checkbox"/>	Ingen merknad
<input type="checkbox"/>	Videre reg. nødvendig	<input type="checkbox"/>	Tilråd spesialområde
<input type="checkbox"/>	Reg. fullført	<input type="checkbox"/>	Tilråd dispensasjon
<input type="checkbox"/>		<input type="checkbox"/>	Foreløpig uavklart
Merknader:			

Bakgrunn for planen:

I forbindelse med varsel om reguleringsplan for Rødungen hyttefelt, H-13 i kommunedelplan for Tunhovd, ble det gjennomført en arkeologisk registrering av området. Formålet var å påvise og avklare forholdet til automatisk fredede kulturminner.

Sammendrag

Det ble funnet 2 nye kullgroper i planområdet, ID 101171-1 og 101172-1.

Området

Planområdet ligger langs nordøstre side av Rødingsdammen, nord for demningen. Det er tidligere registrert 2 kullgroper langs østre plangrense og ei kullgrop innenfor planområdet. I tillegg er det jernvinner og fangstgroper registrert i området rundt dammen.



Foto: Vestre del av planområdet sett fra demningen.



Foto: Midtre del av planen sett fra demningen.

Strategi og metode

Området ble befart og det ble stukket med jordbor for å påvise eventuelle kullag under bakkenivå. I tillegg ble det satt prøvestikk langs vannkanten. Massene ble soldet.

Deltagere og tidsrom

Undersøkelsen ble gjennomført av Bernt-Egil Tafjord. Det ble brukt 2 timer til forarbeid, 32 timer i felt inkludert kjøretid og 6 timer til etterarbeid, til sammen 40 timer.

Beskrivelse

Området inneholder et myrområde i sørvendt helling mot sør i den østlige delen, et større område med beitemark/slåttemark i midten og morenerygger ned mot vannkanten i vest. Den nordlige delen av planområdet veksler mellom stedvis bart fjell, mest på den høyeste delen, morene med blokk på topp og våt mark. Bunnvegetasjonen er hovedsaklig gress med brisk og lav og sped bjørk.

Automatisk fredete kulturminner

Det ble funnet 2 kullgroper i planområdet, **ID 101171-1** og **101172-1**. I tillegg ble en tidligere registrert grop kontrollert, **ID 25071**. Her er det gjort inngrep innenfor sikringssonen.



Foto: ID 101171-1 mot vest.



Foto: ID 25071 mot sør.

Det ble også foretatt kontrollregistreringer av kullgropene i den sørøstlige delen av planområdet på 121/1. Det ble brukt to timer til dette formålet og tiltakshaver belastes ikke for kostnadene knyttet til denne kontrollregistreringen. På **ID 5915** er det reist et annekset, og gropen ligger under dette.



Foto: Annekset som er reist over ID 5915, ID 101172-2 ligger i skogen til venstre for veien og ID 101172-3 på en høyde bak annekset.

Det ble registrert 2 kullgroper i forbindelse med kontrollregistreringen, **ID101172-2 og -3**.

Trolig er de registrerte gropene den vestlige delen av et kullgropfelt som strekker seg videre østover på 121/1.

Konklusjon

Det ble funnet 2 kullgroper i planområdet som ikke er tidligere registrert. Etter alt å dømme utgjør disse den vestlige delen av et kullgropefelt som trolig fortsetter mot øst på 121/1.

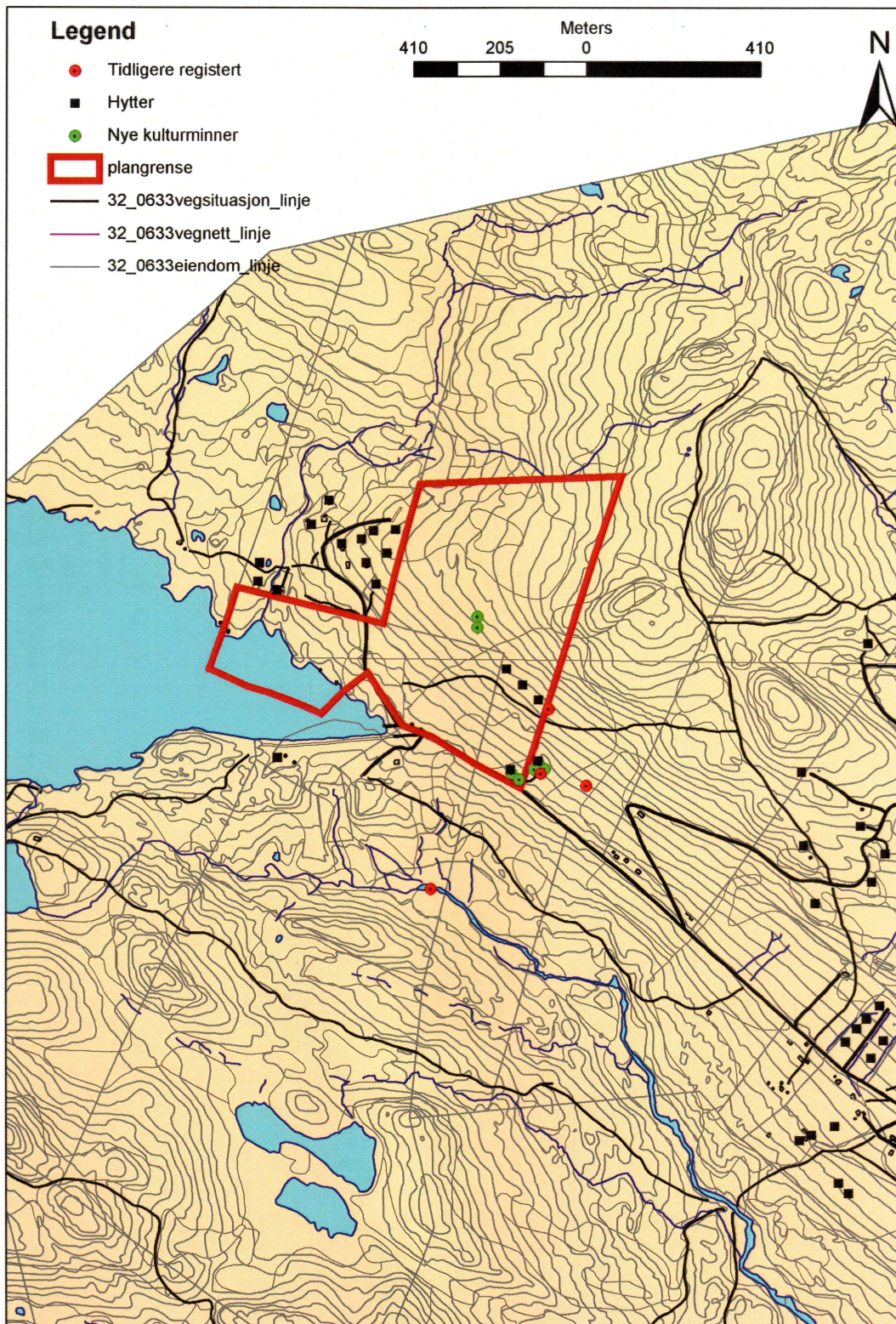
DRAMMEN 24.10.06

Rente Tafjord

Feltleder / Saksbehandler

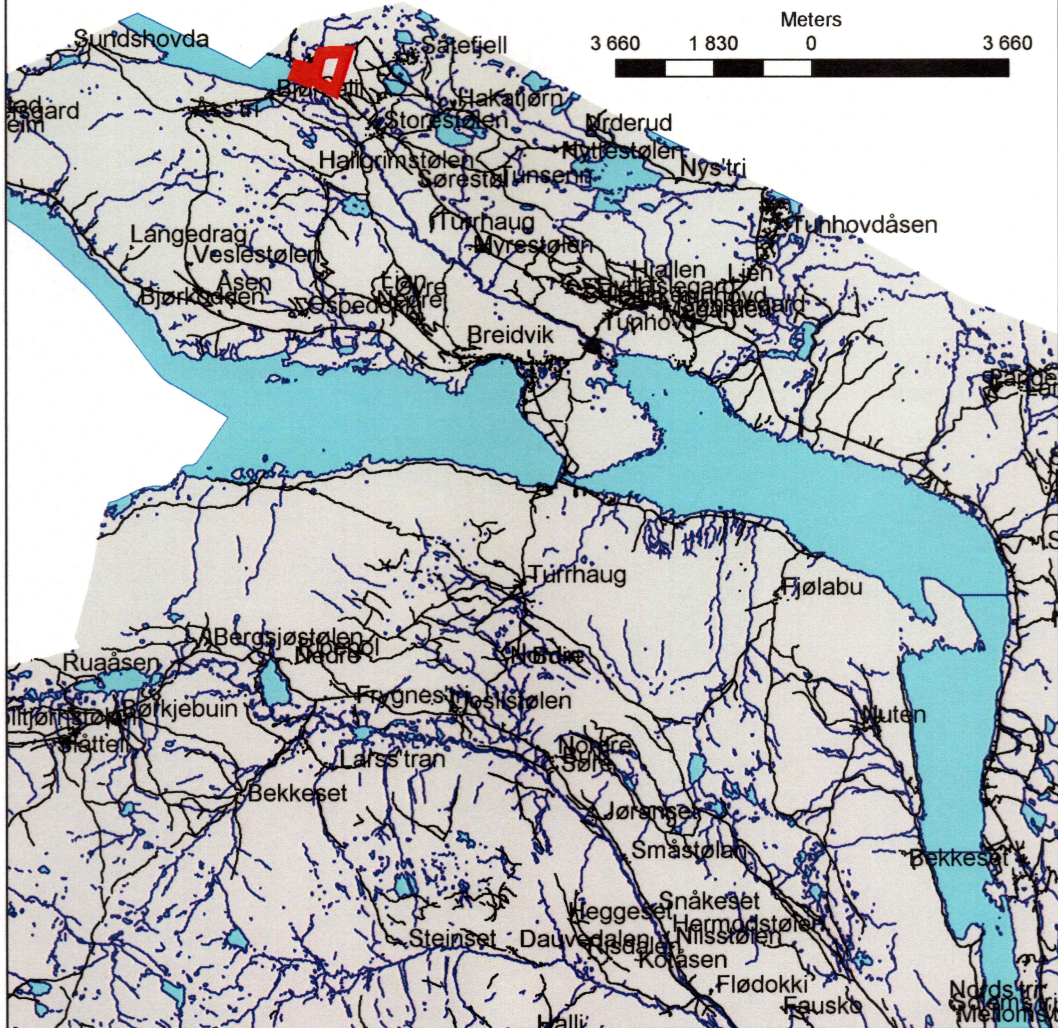
Vedlegg:

- Kart
- Utskrift fra Askeladden





Tegnforklaring



Lokalitet - 101171 - Arkeologisk lokalitet - Kullgroplokalitet -**Klassifisering**

Kategori: Arkeologisk lokalitet **Art:** Kullgroplokalitet

Stedfesting

Fylke: Buskerud
Kommune: Nore og Uvdal

Eiendomsopplysninger

Kommune: Nore og Uvdal
Gnr: 124 **Festenr:** 0
Bnr: 4 **Seksjonsnr:** 0
Bruksnavn: Rødungen

Geometri

Koordinatsystem: (23) UTM sone 33 (EUREF89/WGS84)
Nord: 6723970.7 **Øst:** 151875.3

Metadata på digital stedfesting:

Målemetode: 92 GPS Kodemåling, enkeltmålinger
Nøyaktighet (cm): 500

Oppretting og ansvar**Registert**

Dato: 24.10.2006 **Ansvarlig etat:** Buskerud fylkeskommune
Utført av: Bernt Egil Tafjord **Instans:**
Registreringstype: Reguleringsplan

Utfyllende opplysninger**Tilhørende enkeltminner**

1 Kullgrop AUT

Vernestatus for lokalitet

Vernetype: Automatisk fredet **Vernedato:** 24.10.2006
Lovgrunnlag: Kulturminneloven av 1978 **Tinglystdato:**
Paragraf: 4
Vedtak:

Sikringszone

Beskrivelse: **Sikringszone på:** 5 meter
Vernetype: Automatisk fredet **Vernedato:** 24.10.2006
Lovgrunnlag: KML
Paragraf: 6

Enkeltminne - 101171-1 - Arkeologisk enkeltminne - Kullgrop -**Klassifisering**

Kategori: Arkeologisk enkeltminne **Art:** Kullgrop
Opprinnelig funksjon: Industri, fremstilling, produksjon.
Hovedgruppe: Sekundærnæringer
Status:

Stedfesting

Fylke: Buskerud
Kommune: Nore og Uvdal

Geometri

Koordinatsystem: (23) UTM sone 33 (EUREF89/WGS84)
Nord: 6723945.1 **Øst:** 151873

Metadata på digital stedfesting:

Målemetode: 92 GPS Kodemåling, enkeltmålinger
Nøyaktighet (cm): 500

Datering

Datering: Jernalder - middelalder **Metode:** Typologisk
Eksakt datering: **Kvalitet:** Sannsynlig

Utfyllende opplysninger

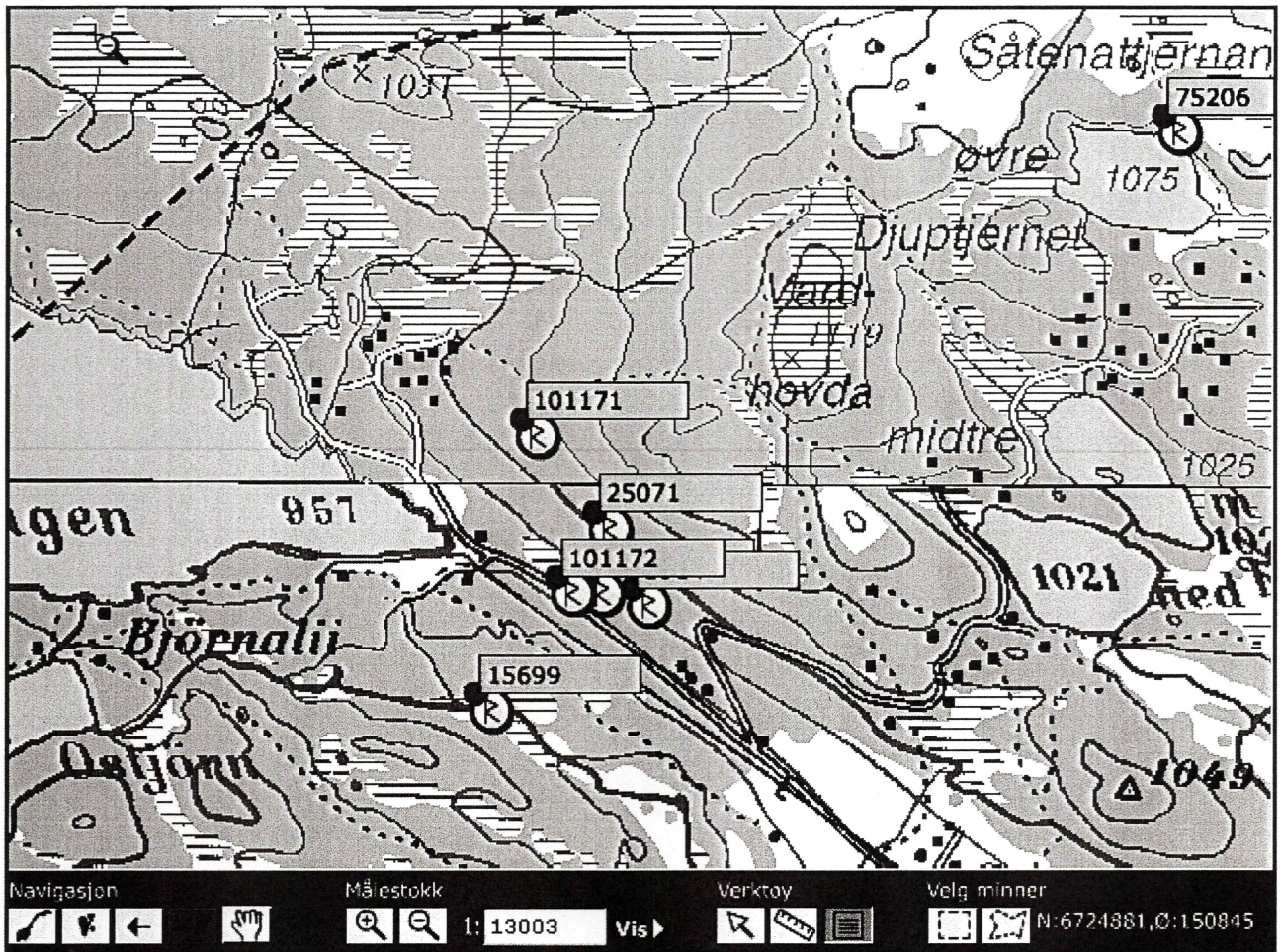
Beskrivelse:
Indre mål: 1,2x1,7mBunnform: Rektangulær ;Tydelig nedgravning. Dybde 35cm. 15cm skogsbunn, 4 cm sandholdig kullag.

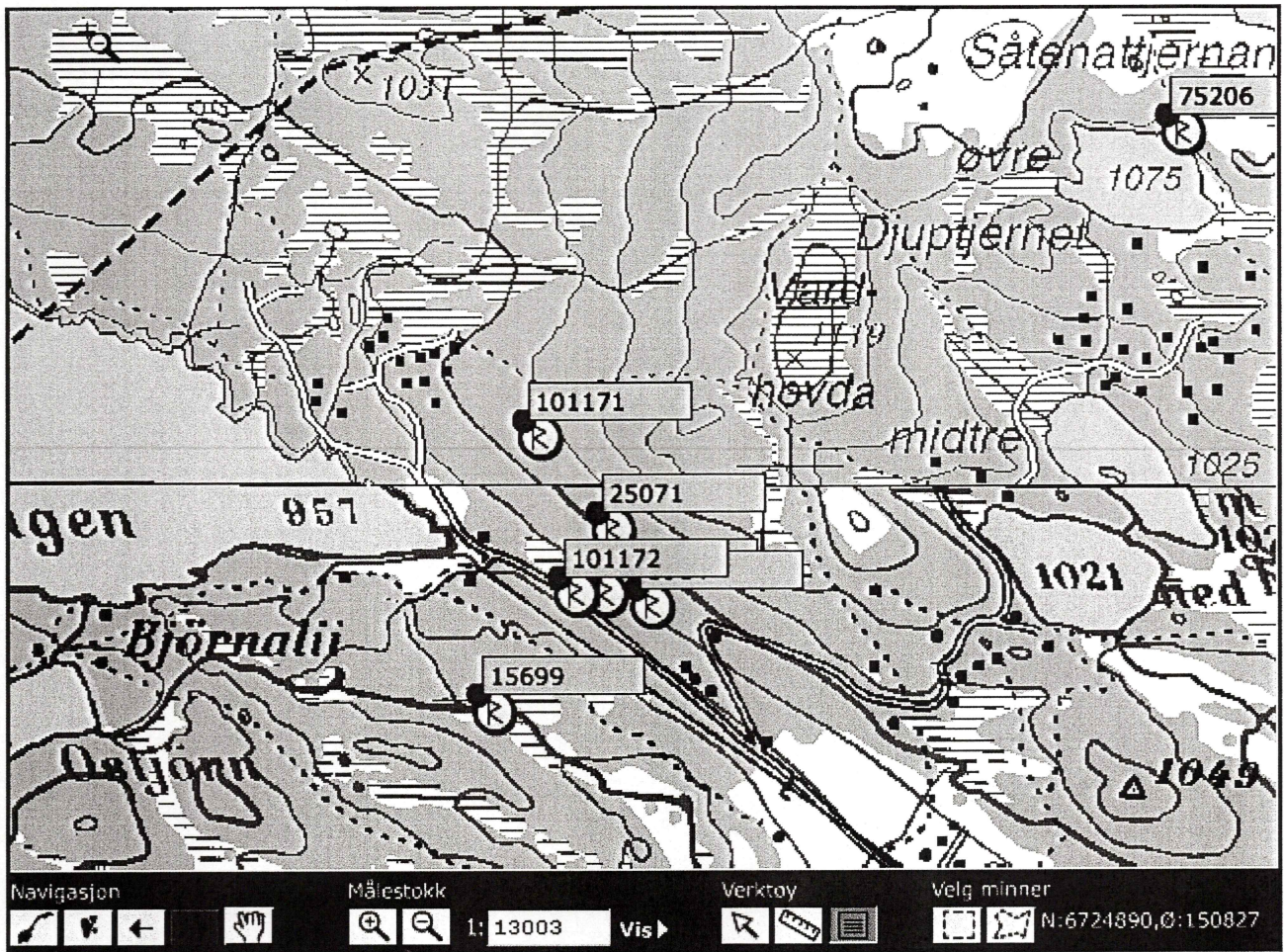
Tilstand registrert den

Tilstand: Intakt **Registrert dato:**
Årsak: **Registrert av:**
Arealbruk: Beitemark **Utførende instans:**
Oppdragsgiver:

Vernestatus for enkeltminne

Vernetype: Automatisk fredet **Vernedato:** 24.10.2006
Lovgrunnlag: Kulturminneloven av 1978 **Tinglystdato:**
Paragraf: 4
Vedtak:





Lokalitet - 101172 - Arkeologisk lokalitet - Kullgroplokalitet -**Klassifisering**

Kategori: Arkeologisk lokalitet **Art:** Kullgroplokalitet

Stedfesting

Fylke: Buskerud
Kommune: Nore og Uvdal

Eiendomsopplysninger

Kommune: Nore og Uvdal
Gnr: 121 **Festenr:** 0
Bnr: 1 **Seksjonsnr:** 0
Bruksnavn: Rødungen

Geometri

Koordinatsystem: (23) UTM sone 33 (EUREF89/WGS84)
Nord: 6723594.9 **Øst:** 151921.3

Metadata på digital stedfesting:

Målemetode: 92 GPS Kodemåling, enkeltmålinger
Nøyaktighet (cm): 500

Oppretting og ansvar**Registrert**

Dato: 24.10.2006 **Ansvarlig etat:** Sør-Trøndelag fylkeskommune
Utført av: Bernt Egil Tafjord **Instans:**
Registreringstype: Reguleringsplan

Utfyllende opplysninger**Tilhørende enkeltminner**

- ✚ 1 Kullgrop AUT
- ✚ 2 Kullgrop AUT
- ✚ 3 Kullgrop AUT

Vernestatus for lokalitet

Vernetype: Automatisk fredet **Vernedato:** 24.10.2006
Lovgrunnlag: Kulturminneloven av 1978 **Tinglystdato:**
Paragraf: 4
Vedtak:

Sikringszone

Beskrivelse: **Sikringszone på:** 5 meter
Vernetype: Automatisk fredet **Vernedato:** 24.10.2006
Lovgrunnlag: KML
Paragraf: 6

Enkeltminne - 101172-1 - Arkeologisk enkeltminne - Kullgrop -

Klassifisering

Kategori: Arkeologisk enkeltminne **Art:** Kullgrop
Opprinnelig funksjon: Industri, fremstilling, produksjon.
Hovedgruppe: Sekundærnæringer
Status:

Stedfesting

Fylke: Buskerud
Kommune: Nore og Uvdal

Geometri

Koordinatsystem: (23) UTM sone 33 (EUREF89/WGS84)
Nord: 6723579 **Øst:** 151938.5

Metadata på digital stedfesting:

Målemetode: 92 GPS Kodemåling, enkeltmålinger
Nøyaktighet (cm): 500

Datering

Datering: Jernalder - middelalder **Metode:** Typologisk
Eksakt datering: **Kvalitet:** Sannsynlig

Utfyllende opplysninger

Beskrivelse:

Indre mål: 2mBunnform: Kvadratisk ;Det er gjort inngrep 1,5 m øst for gropa, tatt ut masse til vei, eventuelt anlagt parkeringsplass.

Tilstand registrert den

Tilstand: Skjemmet **Registrert dato:**
Årsak: Husbygging- og friluftsskader **Registrert av:**
Arealbruk: Hytteområde **Utførende instans:**
Oppdragsgiver:

Vernestatus for enkeltminne

Vernetype: Automatisk fredet **Vernedato:** 24.10.2006
Lovgrunnlag: Kulturminneloven av 1978 **Tinglystdato:**
Paragraf: 4
Vedtak:

Enkeltminne - 101172-2 - Arkeologisk enkeltminne - Kullgrop -**Klassifisering**

Kategori: Arkeologisk enkeltminne **Art:** Kullgrop
Opprinnelig funksjon: Industri, fremstilling, produksjon.
Hovedgruppe: Sekundærnæringer
Status:

Stedfesting

Fylke: Buskerud
Kommune: Nore og Uvdal

Geometri

Koordinatsystem: (23) UTM sone 33 (EUREF89/WGS84)
Nord: 6723598.5 **Øst:** 151976.2

Metadata på digital stedfesting:

Målemetode: 92 GPS Kodemåling, enkeltmålinger
Nøyaktighet (cm): 500

Datering

Datering: Jernalder - middelalder **Metode:** Typologisk
Eksakt datering: **Kvalitet:** Sannsynlig

Utfyllende opplysninger**Beskrivelse:**

Indre mål: 1,2x1,7m
Bunnform: Rektangulær ; Ligger vest for innkjørsel til hytte. Gravd grøft 2 m øst for gropa.

Tilstand registrert den

Tilstand: Skjemmet **Registrert dato:**
Årsak: Husbygging- og friluftsskader **Registrert av:**
Arealbruk: Hytteområde **Utførende instans:**
Oppdragsgiver:

Vernestatus for enkeltminne

Vernetype: Automatisk fredet **Vernedato:** 24.10.2006
Lovgrunnlag: Kulturminneloven av 1978 **Tinglystdato:**
Paragraf: 4
Vedtak:

Enkeltminne - 101172-3 - Arkeologisk enkeltminne - Kullgrop -

Klassifisering

Kategori: Arkeologisk enkeltminne **Art:** Kullgrop
Opprinnelig funksjon: Industri, fremstilling, produksjon.
Hovedgruppe: Sekundærnæringer
Status:

Stedfesting

Fylke: Buskerud
Kommune: Nore og Uvdal

Geometri

Koordinatsystem: (23) UTM sone 33 (EUREF89/WGS84)
Nord: 6723597.7 **Øst:** 152000.5

Metadata på digital stedfesting:

Målemetode: 92 GPS Kodemåling, enkeltmålinger
Nøyaktighet (cm): 500

Datering

Datering: Jernalder - middelalder **Metode:** Typologisk
Eksakt datering: **Kvalitet:** Sannsynlig

Utfyllende opplysninger

Beskrivelse:

Indre mål: 1x1,7m Bunnform: Rektangulær ;Dybde 25cm. 3cm skogsbunn, 12 cm sandholdig kullag. Det går en sti langs sørlige langside.

Tilstand registrert den

Tilstand: Intakt **Registrert dato:**
Årsak: **Registrert av:**
Arealbruk: Hytteområde **Utførende instans:**
Oppdragsgiver:

Vernestatus for enkeltminne

Vernetype: Automatisk fredet **Vernedato:** 24.10.2006
Lovgrunnlag: Kulturminneloven av 1978 **Tinglystdato:**
Paragraf: 4
Vedtak:



Buskerud
fylkeskommune

Utviklingsavdelingen

Vår saksbehandler
Inger Liv Gøytil Lund, tlf 32808668

Vår dato
21.06.2007

Deres dato
21.05.2007

Vår referanse
06/00478-8
714.

Deres referanse
2006503

1 av 1

Nore og Uvdal kommune

3630 RØDBERG

ARLIV

KULTURHISTORISK MUSEUM Universitetet i Oslo	
Saksb. L160	Kopi - 3 JULI 2007
Ark.: 0633-124	
Saksnr. 06/15872	Dok.nr.: 2

Nye Rødungen - reguleringsplan - Nore og Uvdal kommune - planforslag til høring

Vi har mottatt reguleringsplanen til uttalelse. Kulturminnene som er registrert av fylkeskommunen er tilstrekkelig sikret gjennom planen.

Norsk Sjøfartsmuseum har inngått avtale med tiltakshaver om marinarkeologiske undersøkelser i løpet av sommeren/høsten 2007. Planen må ikke godkjennes før disse undersøkelsene er foretatt og fylkeskommunen har avgitt endelig uttalelse etter mottatt rapport fra museet.

Vennligst ta kontakt dersom det er spørsmål i saken.

Med hilsen


Inger Liv Gøytil Lund e f
kulturvernleder

Kopi til:

Kulturhistorisk museum, Universitetet i Oslo Postboks 6762 St.Olavspl., 0130 OSLO
Norsk Sjøfartsmuseum Bygdøyneveien 37, 0286 OSLO

POST ADRESSERES TIL AVDELINGEN - IKKE TIL ENKELTPERSONER

Postadresse
BUSKERUD FYLKESKOMMUNE
Fylkeshuset
N-3020 Drammen

Besøksadresse
Hauges gate 89
E-postadresse
Postmottak@bfk.no

Telefon
32 80 85 00
Internett
www.bfk.no

Telefaks
32808676

Bankkonto
2200.07.13523
Foretaksregister
NO 964 951 373