



BUSKERUD
FYLKESKOMMUNE
Utviklingsavdelingen

Vår saksbehandler
Else Høyer Tangen, tlf 32 80 86 62

Vår dato
15.12.2004

Deres dato
02.09.2004

Vår referanse
04/00859-4
714.

Deres referanse

1 av 1

Nore og Uvdal kommune

3630 RØDBERG

ARKIV

KULTURHISTORISK MUSEUM Universitetet i Oslo		
Saksb.	L160 27 DES. 2004	Kopi
Ark.:	0633-96	
Saksnr.	04/13255	Dok.nr.: 1

Nedre Bekkin del av 96/22- reguleringsplan - Rapport fra kulturminneregistreringer


Ovennevnte planområde er nå arkeologisk registrert. Det ble ikke funnet automatisk fredete kulturminner. Vi har derfor ingen merknader til planen.

Vi minner likevel om at dersom det framkommer automatisk fredete kulturminner i forbindelse med anleggsarbeid eller annen virksomhet i planområdet, må arbeidet straks stanses og utviklingsavdelingen i fylkeskommunen varsles, jmf. kulturminneloven §8, 2.

I forbindelse med registreringen ble det totalt brukt 5 arbeidstimer, inkl. kjøring, for og etterarbeid. Faktura på til sammen kr 2.700,- (5 timer a kr 540,-) vil bli sendt fra regnskapsseksjonen snarest.

Med hilsen


Åse Klundelien e f
konst. utviklingssjef


Inger Liv Gøytil Lund
kulturvernleder

Vedlegg:

1 Arkeologisk rapport med kart

Kopi til:

Buskerud kommunerevisjon Postboks 4197, 3005 DRAMMEN

Fylkesmannen i Buskerud Postboks 1604, 3007 DRAMMEN

Kopi med vedlegg til:

Universitetet i Oslo UKM Pb 6762 St. Olavs plass, 0164 OSLO

Magne Nilsen Utviklingsavdelingen

POST ADRESSERES TIL AVDELINGEN - IKKE TIL ENKELTPERSONER

Postadresse
BUSKERUD FYLKESKOMMUNE
Fylkeshuset
N-3020 Drammen

Besøksadresse
Hauges gate 89
E-postadresse

Telefon
32 80 85 00

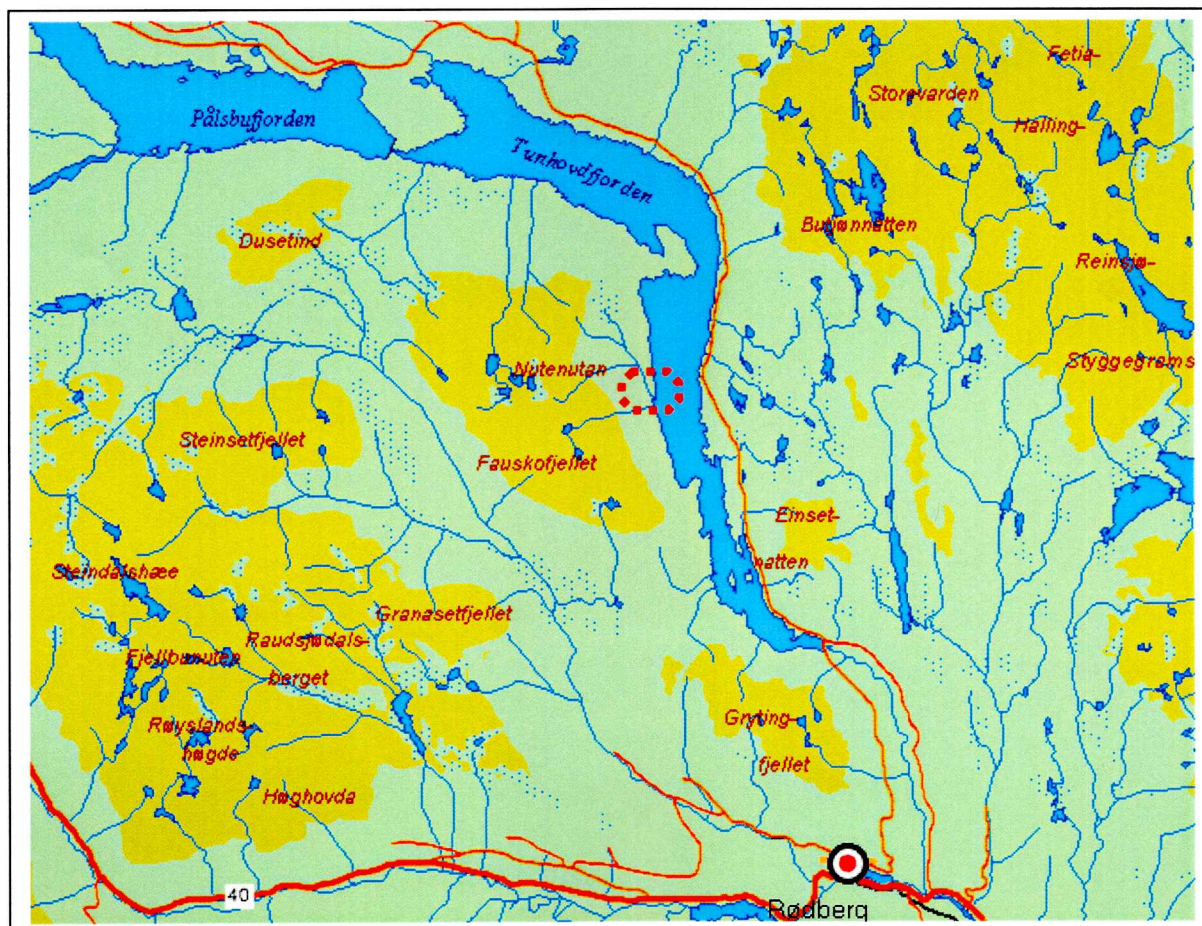
www.bfk.no

Telefaks
32808676

Bankkonto
2200.07.13523
Foretaksregisteret
NO 964 951 373

RAPPORT FRA KULTURMINNEREGISTRERING

Fylke	Buskerud
Kommune	Nore og Uvdal
Gnr/Bnr, Navn	Del av 96/22, Nedre Bekkin
Saksnr	04/00859-2 714
Gjelder	Arkeologisk registrering i forbindelse med uttalelse til reguleringsplan for Nedre Bekkin
Kartreferanse	M-711-kart: Rødberg 1615 I ØK-kart: BS 056
Utført dato	12.10.04
Utført av	Mariann Hopen, Buskerud fylkeskommune, Utviklingsavdelingen
Vedlegg	Utsnitt av M-711-kart Utsnitt av ØK-kart



Formål og bakgrunn for undersøkelse

I forbindelse med uttalelse til reguleringsplan for Nedre Bekkin ble det foretatt en arkeologisk registrering av planområdet. Formålet med befaringen var å undersøke om det eksisterer automatisk fredede kulturminner på stedet. Stedet for registreringa er markert med rødt på kartet over, nøyaktig plangrense framgår av vedlagt ØK-kart.

Tidsbruk og bemanning

Registreringen ble foretatt 12.10.04 av Mariann Hopen. Det ble brukt 3 timer i felt inkludert kjøring og 2 timer til etterarbeid. Til sammen 5 timer. Med på befaringa var også Åge Gudmundsen og Odd Eldar Tveiten.

Tidligere arkeologiske registreringer

Det er ikke tidligere registrert automatisk fredede kulturminner i området.

Topografi

Området ligger ca. 735-758 moh omtrent 8 km nordvest for Tunhovddammen på vestsida av Tunhovdfjorden. Veien fra Tunhovddammen går tvers igjennom området.

Området består av flere små koller med små flater innimellom. Det heller ned mot vannet mot øst. Rett øst for området går Nutebekken og den går gjennom området langs sørvestgrensa. I sørøstdelen øst for veien ligger det to hytter med tilhørende uthus.

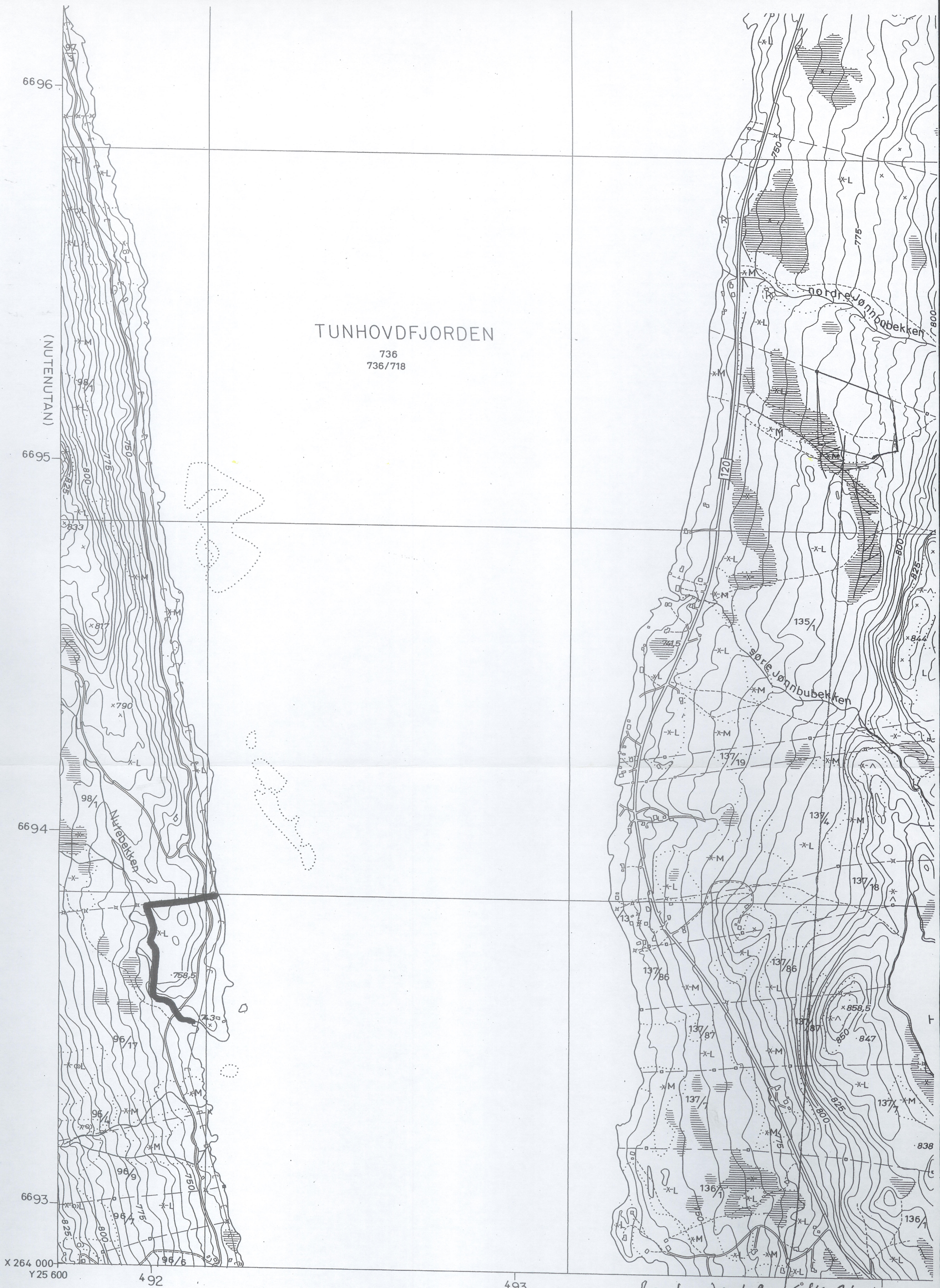
Terrenget er delvis bevokst med blandingsskog med små flate furumoer innimellom og noen små fuktige områder. Det er også en del stein i dagen.

Registreringer/observasjoner

Området ble befart visuelt og det ble stukket med jordbor. Det ble ikke funnet noen automatisk fredete kulturminner på stedet.

Drammen 15.12.04

Mariann Hopen



TUNHOVDFJORDEN

736
736/718

ØKONOMISK KARTVERK

BUSKERUD FYLKE

Konstr. risset av: VIAK A/S

Etter fotogrammer år: 1976

Flyoppgave: 1652

Bilde: B29-34
A35-41

Utgitt av: FYLKESKARTKONTORET
I BUSKERUD 1979

- △ Trekantpunkt NGO, annet
- Polygonpunkt, fotogramm, grafisk best. punkt
- F Fotogramm, numerisk koordinatbestemt
- NP Presisjonsnivellement, vanlig niv.
- NF Høge på terrengpunkt
- 223.5 Høge på terrengpunkt
- x 254.5 Kulle, med høgeopplysning
- Generell kurve, mellomkurve
- 25- Tellekurve
- Forskningskurve
- Nullkurve
- Usikker kurve
- 233.5 Høgeste reg. v.st. i reg.vatr
- 234/224 Høgeste beregn. flom v.stand.
- lågste reg. v.st. i reg. vatn
- 63 Vatnhøgde fotogr. dagen i ureg.vatr
- 64.5/62 Høgeste og lågeste reg. vassstand i ureg.vatr

- + + + + Riksgrense, fylkesgrense
- - - - Kommunegrense
- - - - Eiendomsgrense, vanlig, tettbebyg
- - - - Servituttgrense
- Nr.123 Riksgrensemerke
- △ Kors i fjell, bolt i fjell
- Grensestein, grenseroys
- Grensepåle, rør, grensetre
- 75/9 59/20 Gardsnummer/bruksnummer
- Torp A/S Eiendomskompleks
- 58/1F2 /22 Leietomt, små eiendommer
- 60/5s 59/lbs Bruksrett til skogen, barskogen
- 60/1,2s /b /sl Lauvskogen, beitet, slåtten
- Markslagsgrense
- = Fulldyrka, overflatedyrka jord
- * Gjødsla beite, barskog

- Lauvskog, anna jordde
- * Blandingsskog
- ^ Grunnlendt mark, fjell
- Myr
- A B Lettbrukt og mindre k
- S H dyrka jord og dyrkings
- M L Særs høg, høg bonitet
- v L Middels, låg bonitet f
- v Dyrka myr, nøysom v
- Grunn, djup myr
- Svakt omdanna torv
- Sterk omdanna torv
- Blokkrik, svært blokkri
- T Sjødreneret dyrkingsjo
- II Dyrkingsjord på tørr s
- Plantemark for skog,
- Vassjuk skogsmark

Reg. plan: Jønnubekken
gave: 1971
Søktur: 494
01/0274-2 714

BS 056

2006

0633-96

04/13255

ARIV



BUSKERUD FYLKESKOMMUNE
RAPPORT FRA KULTURHISTORISK
REGISTRERING/BEFARING

RAPPORT FRA KULTURHISTORISK BEFARING/REGISTRERING

Kommune:	Nore og Uvdal		
Gardsnavn:			
Gardsnummer:	96		
Bruksnummer:	2		
Kartreferanse			
Tiltakshaver:			
Adresse:			
Navn på sak:			
Saksnummer:			
Prosjektnummer:			
Registrering utført:	23.07.06	Ved:	Bernt-Egil Tafjord
Rapport utført:	26.07.06	Ved	Bernt-Egil Tafjord
Autom. fredete kulturminner i området:			Registreringsnummer 99753-1
Nyere tids kulturminner i området:			
Fotodokumentasjon:	Foto 1-3		
Faglige konklusjoner:			
<input type="checkbox"/> Planen er <u>ikke</u> i konflikt med kulturminner.			
Automatisk fredete kulturminner		Nyere tids kulturminner	
<input type="checkbox"/>	Planen er i konflikt	<input type="checkbox"/>	Planen er i konflikt
<input type="checkbox"/>	Ingen synlige, potensiale under bakken	<input type="checkbox"/>	Ikke påvist til nå, nærmere arkivsjekk påkreves
<input type="checkbox"/>	Ikke vurdert	<input type="checkbox"/>	Ikke vurdert
Videre saksgang (for saksbehandler):			
Registreringer		Merknader	
<input type="checkbox"/>	Videre reg. ikke nødvendig	<input type="checkbox"/>	Ingen merknad
<input type="checkbox"/>	Videre reg. nødvendig	<input type="checkbox"/>	Tilråd spesialområde
<input type="checkbox"/>	Reg. fullført	<input type="checkbox"/>	Tilråd dispensasjon
<input type="checkbox"/>		<input type="checkbox"/>	Foreløpig uavklart
Merknader:			

Bakgrunn for planen:

I forbindelse med en reguleringsplan for Bekkin II ble det klart at den lave vannstanden gjorde det mulig å undersøkeområder som vanligvis ligger under vann.

Området

Området er en sandterrasse/moreneterrasse øst for Bekkin II på G/B.nr 96/2 som er synlig på satellittfoto.

Beskrivelse

Fin morenegrunn, sand på topp som er dekket av et tynt lag med slam. Tidligere skogsbunn, all vegetasjon med unntak av stubber og røtter er borte. Med unntak av erosjon i kantene ser terrassen ut til å lite påvirket av tilværelsen under vann. Blant annet er mindre kullflekker bevart helt i toppen av sandlaget, like under slammet.

Automatisk fredete kulturminner

Det ble funnet en tuft på denne terrassen, ID 99753-1. Dette er etter alt å dømme en tuft av Svevollentype, tidligere funnet i Hedmark og Oppland, jfr. VARIA 41, 1997.

Ytre mål: 9,5m

Indre mål: 4,5m

Dybde: 55cm

Koordinater: N 6691814.3

E 492525.1

Av vane ble denne målt inn med kullgropmål, dvs fra brytningspunkt på vollen, men det er tydelig at utkastet av grus er noe større, ca 12m i diameter. Bunnen er dekket med noe mer slam enn flaten for øvrig og det ble bare funnet sporadiske kullbiter i bunnen av tufta.

Bevaringsforholdene tatt i betraktning er det ingen ting som tyder på at dette er en kullgrop eller har vært gjenbrukt som kullgrop.




Foto 1: Tuft fra øst mot vest.





Foto 2: Tuft fra nordøst mot sørvest



Foto: Tuft fra nord mot sør



Funnsted



Terrassen

DRAMMEN 26.07.06

Bent Eil Tjford

Feltleder / Saksbehandler

Vedlegg:

-Utskrift fra Askeladden

Enkeltminne - 99753-1 - Arkeologisk enkeltminne - Tuft -**Klassifisering**

Kategori: Arkeologisk enkeltminne **Art:** Tuft
Opprinnelig funksjon: Bolig/bosetning
Hovedgruppe: Ikke næringstilknyttet/privat

Status:

Stedfesting

Fylke: Buskerud
Kommune: Nore og Uvdal

Geometri

Koordinatsystem: (23) UTM sone 33 (EUREF89/WGS84)
Nord: 6707566.4 **Øst:** 161862.4

Metadata på digital stedfesting:

Målemetode: 92 GPS Kodemåling, enkeltmålinger
Nøyaktighet (cm): 500

Datering

Datering: Steinalder **Metode:** Typologisk
Eksakt datering: **Kvalitet:** Sannsynlig

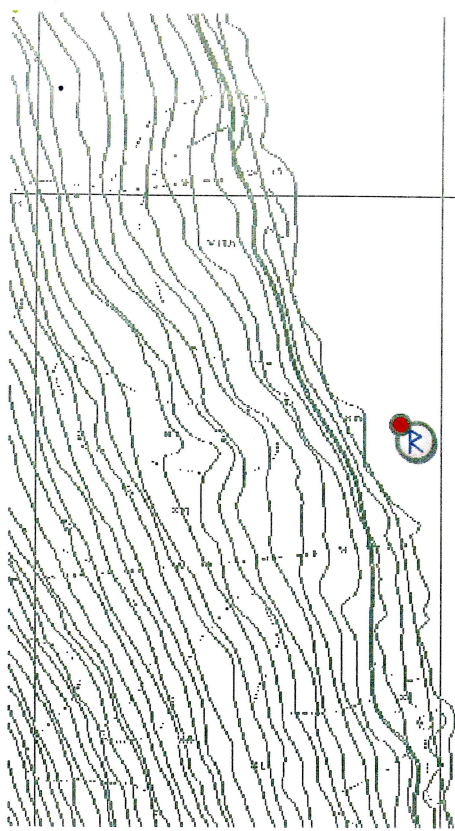
Detaljer**Beskrivelse:**

Ytre mål 9,5,indre 4,5m.Dybde 55cm. Nedgravd tuft med inngang mot vannet i øst. Ligger på en sandterrasse under dagens vannstand,trolig Svevollen-type. Enkelte spredte kullbiter i bunn av tufta.

Tilhøre

R 99753
L R 1

Samme**Vernesta****Lovgrunn****Paragraf:**



turnhovsjøeden



- Kategori**
- Arkeologisk minne
 - Bygning
 - Kirkested
 - Teknisk/industriell
 - Uspesifisert

- Vernestatus**
- Automatisk fredet
 - Vedtaksfredet
 - Andre
 - Uavklart
 - Ingen vernestatus



121 m

Copyright: Riksantikvaren. Kartbakgrunn: Statens Kartverk/Ugland IT Group AS

Lokalitet - 99753 - Arkeologisk lokalitet -**Klassifisering**

Kategori: Arkeologisk lokalitet **Art:** Bosetning/aktivitetsområde

Tilhør

R 9975

L R

Stedfesting

Fylke: Buskerud
Kommune: Nore og Uvdal

Samm

• Synlig c

Registr**Geometri**

Koordinatsystem: (23) UTM sone 33 (EUREF89/WGS84)
Nord: 6707566.5 **Øst:** 161860.7

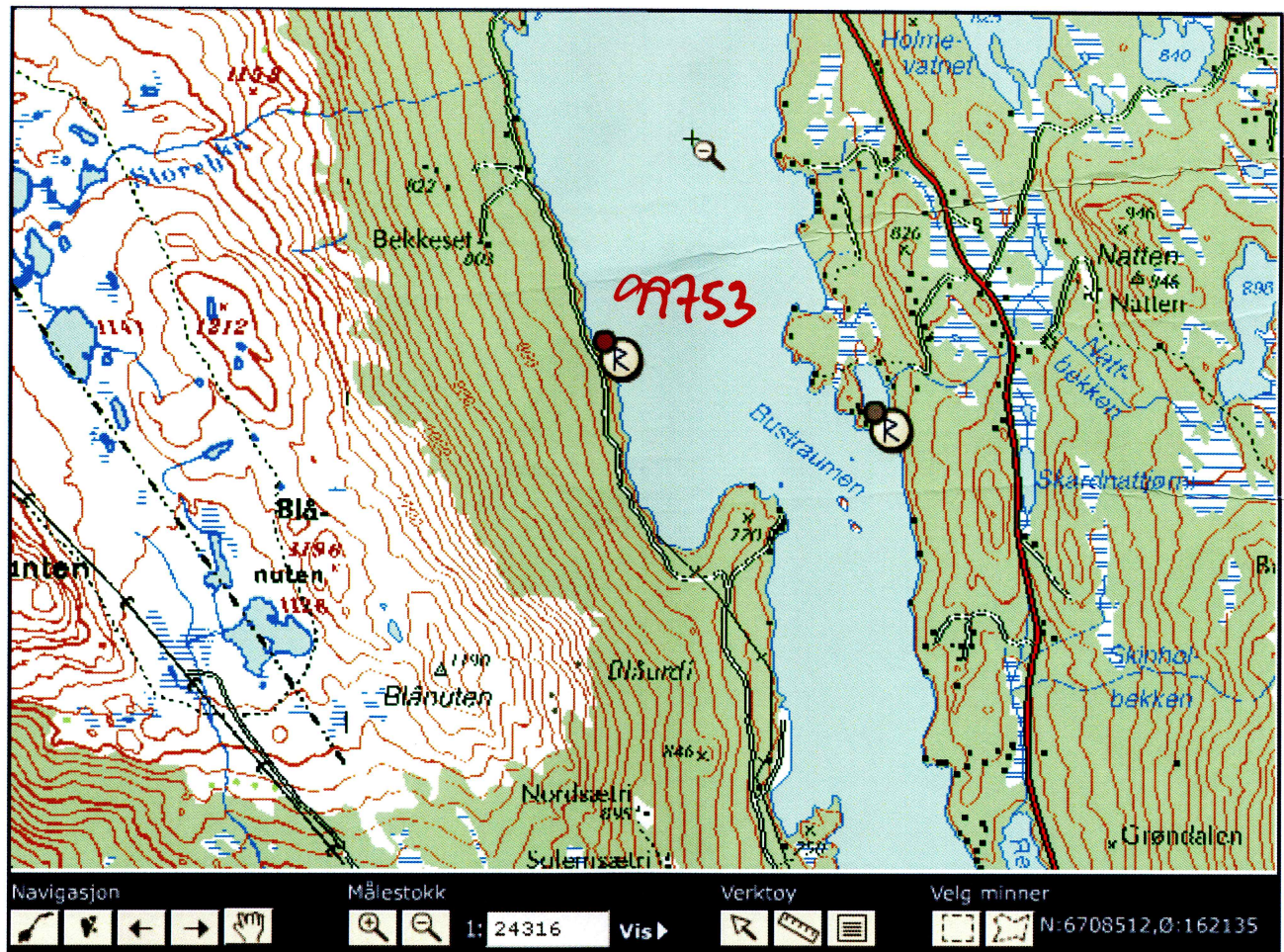
Vernest**Lovgru****Metadata på digital stedfesting:****Paragra**

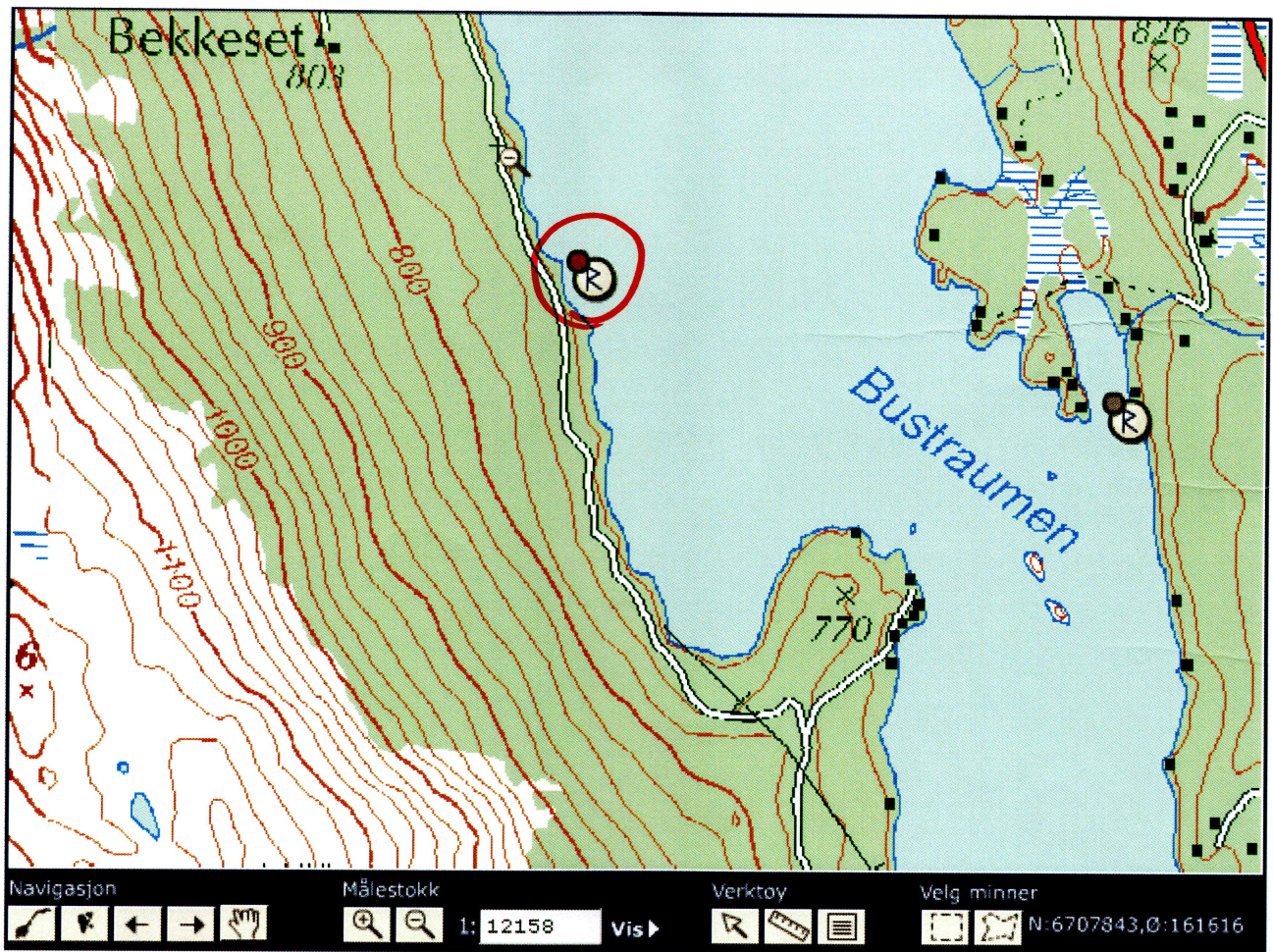
Målemetode: 92 GPS Kodemåling, enkeltmålinger
Nøyaktighet (cm): 500

Oppretting og ansvar**Registrert**

Dato: 26.07.2006 **Ansvarlig etat:**
Utført av: Bernt Egil Tafjord **Instans:**
Registreringstype: Reguleringsplan

Detaljer





99753