



Vår saksbehandler
Else Høyer Tangen, tlf 32 80 86 62

Vår dato
11.09.2006

Vår referanse
06/00184-4
714.

Deres dato

Deres referanse

Reidar Røysland og Ingar Skarestad
v/Ingar Skarestad

3632 UVDAL

ARKIV

| | | |
|--|---------------|------|
| KULTURHISTORISK MUSEUM Universitetet i Oslo | | |
| Saksb. L-160 | 18 SEPT. 2006 | Kopi |
| Ark: | 0633-35 | |
| Saksnr. 06/12191 | Dok.nr.: 1 | |

Røysland Øvre gnr 35 bnr 1 og Røysland Nedre gnr 35 bnr 8 ved Bergsjøstulen - Nore og Uvdal - Rapport fra kulturminneregistreringer

Ovennevnte planområde er nå arkeologisk registrert. Det ble ikke funnet automatisk fredete kulturminner. Vi har derfor ingen merknader til planen.

Vi minner likevel om at dersom det framkommer automatisk fredete kulturminner i forbindelse med anleggsarbeid eller annen virksomhet i planområdet, må arbeidet straks stanses og utviklingsavdelingen i fylkeskommunen varsles, jmf. kulturminneloven §8, 2.

I forbindelse med registreringen ble det totalt brukt 21 arbeidstimer, inkl. kjøring, for- og etterarbeid. Faktura på til sammen kr 12.600,- (21 timer a kr 600,-) vil bli sendt fra regnskapsseksjonen snarest.

Med hilsen


Ase Klundelien e f
fylkeskultursjef


Else Høyer Tangen
saksbehandler

Vedlegg:
1 Arkeologisk rapport

Kopi til:

Buskerud Kommunerevisjon IKS
Fylkesmannen i Buskerud
Kulturhistorisk museum, Universitetet i Oslo
Nore og Uvdal kommune
Siv.ark.Mnal Nils Friis

Postboks 4197, 3005 DRAMMEN
Postboks 1604, 3007 DRAMMEN
Postboks 6762 St.Olavspl., 0130 OSLO
3630 RØDBERG
Stasjonsvegen 7, 3630 RØDBERG

Lisbeth Kaas Ambrosen Utviklingsavdelingen

POST ADRESSERES TIL AVDELINGEN - IKKE TIL ENKELTPERSONER

Postadresse
BUSKERUD FYLKESKOMMUNE
Fylkeshuset
N-3020 Drammen

Besøksadresse
Hauges gate 89
E-postadresse
Postmottak@bfk.no

Telefon
32 80 85 00
Internett
www.bfk.no

Telefaks
32808676

Bankkonto
2200.07.13523
Foretaksregistre
NO 964 951 373

Vedlegg til: 06/00184-4

RAPPORT FRA KULTURHISTORISK BEFARING/REGISTRERING

| | | | |
|---|---|---|--|
| Kommune: | Nore og Uvdal | | |
| Gardsnavn: | Bergsjøstulen | | |
| Gardsnummer: | 35 | | |
| Bruksnummer: | 1 og 8 | | |
| Kartreferanse | BP 065 | | |
| Tiltakshaver: | Reidar Røysland og Ingar Skarestad | | |
| Adresse: | 3632 Uvdal | | |
| Navn på sak: | Hyttebebyggelse ved Bergsjøstulen | | |
| Saksnummer: | 06/00184 | | |
| Prosjektnummer: | | | |
| Registrering utført: | 17.08 og 18.08.2006 | Ved: | Bjørn Christian Edvardsen |
| Rapport utført: | 23.08.2006 | Ved | Bjørn Christian Edvardsen |
| Autom. fredete kulturminner i området: | Ingen | Registreringsnummer | |
| Nyere tids kulturminner i området: | Ingen | | |
| Fotodokumentasjon: | XXX-XXX | | |
| Faglige konklusjoner: | | | |
| <input checked="" type="checkbox"/> Planen er <u>ikke</u> i konflikt med kulturminner. | | | |
| Automatisk fredete kulturminner | | Nyere tids kulturminner | |
| <input type="checkbox"/> Planen er i konflikt | <input type="checkbox"/> Ingen synlige, potensiale under bakken | <input type="checkbox"/> Planen er i konflikt | <input type="checkbox"/> Ikke påvist til nå, nærmere arkivsjekk påkreves |
| <input type="checkbox"/> Ikke vurdert | | <input type="checkbox"/> Ikke vurdert | |
| Videre saksgang (for saksbehandler): | | | |
| Registreringer | | Merknader | |
| <input type="checkbox"/> Videre reg. ikke nødvendig | <input type="checkbox"/> Videre reg. nødvendig | <input type="checkbox"/> Reg. fullført | <input type="checkbox"/> Ingen merknad |
| | | | <input type="checkbox"/> Tiltrår spesialområde |
| | | | <input type="checkbox"/> Tiltrår dispensasjon |
| | | | <input type="checkbox"/> Foreløpig uavklart |
| Merknader: | | | |

Bakgrunn for planen:

Undersøkelsen ble gjennomført da tiltakshavere, Reidar Røysland og Ingar Skarestad, ønsker å regulere området til hytte og fritidsbebyggelse. Deler av det tenkte regulerte området er i dag et utmarksområde med oppførte og godkjente hytter/hyttetomter. Planens hensikt er å regulere for 14 hyttetomter, hvorav 11 allerede er utbygd (kart 1 og 2).

Det er tidligere ikke registrert automatisk fredete kulturminner innenfor eksisterende planområde(kart 2). Siden registreringer foretatt i forbindelse med utarbeidelse av økonomisk kartverk ofte er mangelfulle ble området for hytteområdet betraktet som et område med et visst funnpotensial. En kulturminneregistrering var derfor nødvendig for å avklare områdets videre potensial for automatisk fredete kulturminner. Formålet med registreringen var å undersøke forholdet mellom planområdet og eventuelle automatiske fredete kulturminner, jf § 9 i kulturminneloven av 9. juni 1978.

Området

Det tiltenkte området for hyttefeltet ved Bergsjø er lokalisert omtrentlig 4 kilometer øst om avkjøringen fra RV40 mot Hagaset, Bergsjø og smådølan i Nore og Uvdal kommune (kart 1 og 2). Området er grovt beregnet til 120 mål i størrelse. Mye av dette arealet er myr og våtmarksområder. Terrengmessing er det en blanding med flater, knauser og hellinger. Terrenget skråer slakt i nordvest mot Bergsjøen. Vegetasjonsbildet i området er sammensatt av blandingsskog, furuskog og myr/våtmarksområder, tørre morene partier og blokkmark. Tilkomst til planområdet ble gjort ved avkjøringen nord for Torsetlia, ved avkjøring fra Rv40 mot Smådølan/Hagaset (kart 1). Det ble ikke avdekket noen gårdshistorie ved søk i gårdsnavndatabasen DOKPRO.

Strategi og metode

Som primær metode ble visuell overflaterregistrering utført. Metoden innebærer at området blir visuelt undersøkt etter automatisk fredete kulturminner som er synlige i terrenget. Kulturminner man her er på jakt etter vil eksempelvis være kullgroper, jernvinner, tufter, fangstanlegg, gravhauger/røyser og lignende. Eventuelle funn ble målt inn med GPS og fotodokumentert. Det skulle og her prøvestikkes etter steinalder lokaliteter om topografiske forhold til rette lå for dette – det vil si ved egnete flater/partier ved større vann.

Deltagere og tidsrom

Undersøkelsen ble gjennomført Torsdag 17.08. og fredag 18.08.2006. Det ble her brukt 9.5 timer på befarings av området, og 2 timer ble brukt til kjøring til og fra feltet. 2 timer ble brukt på forarbeid og 7.5 timer ble brukt på ferdigstilling av rapport og databehandling. Totalt ble det brukt 21 timer på undersøkelse av saken. Undersøkelsen ble utført av undertegnede.

Registreringens forløp og resultater

Det aktuelle planområdet ble gjennomgått i to omganger. I første omgang ble området befart for moderne påvirkninger og forstyrrelser, for å få en oversikt over disse. Dette da området delvis allerede er utbygd med hytter og tilhørende anlegg, vil være kritisk for den videre registreringen å ha en viss oversikt over moderne forstyrrelser i området. Når dette var blitt gjort ble området systematisk gjennomgått for funn av nye automatisk fredete kulturminner. Denne gjennomgangen ble gjort systematisk ved å gå i sløyfer fra nord til sør. Avstanden

mellom hver strekke som ble gått opp var omtrentlig 20 meter. Det var opprinnelig ment å prøvestikke langs ved bredden av Bergsjøen med grunnforholdene her besto av overgrodde blokkstein og myr slik at prøvestikkingen ble vanskelig. Det ble derfor ikke prøvestukket systematisk langs sjøen. Områdene nede ved vannet ble grundig overflateregistrert og sjekket ut (kart 2).

Resultater

Det ble ikke avdekket noen automatisk fredete kulturminner innenfor planområdet.

Konklusjon

Hele området ble grundig befart jf § 9 i kulturminneloven av 9. Juni 1978 uten å avdekke nye automatisk fredete kulturminner.

Buskerud fylkeskommune 22.08.2006

Bjørn Christian Edvardsen

Feltleder

Vedlegg:


- Foto fra undersøkelsen



Bilde 1. Viser utsikt mot Bergsjø mot nordvest

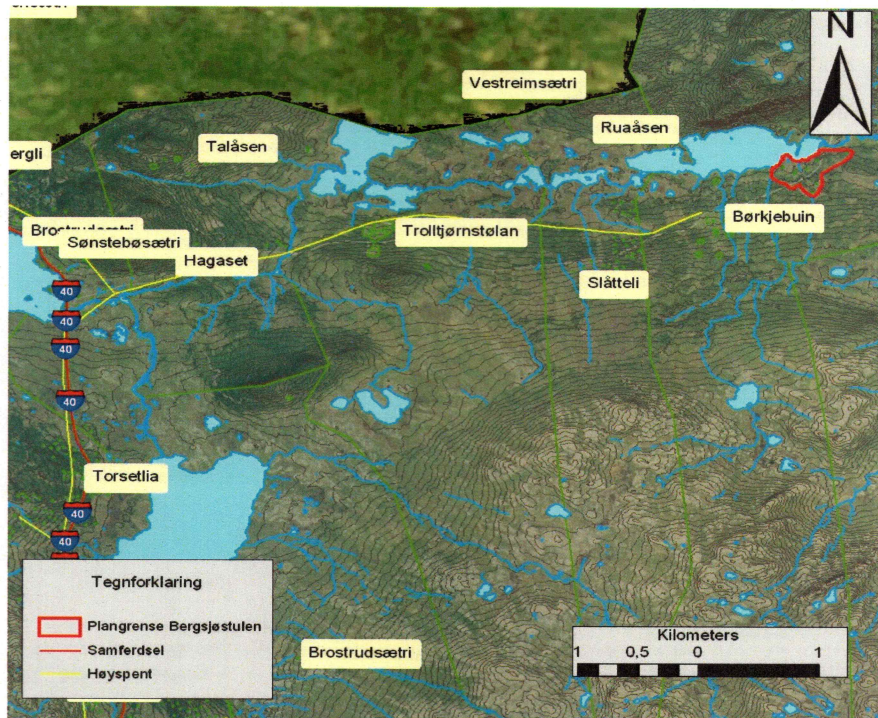


Bilde 2. Viser myrområde inne i planområde. Tatt mot nord

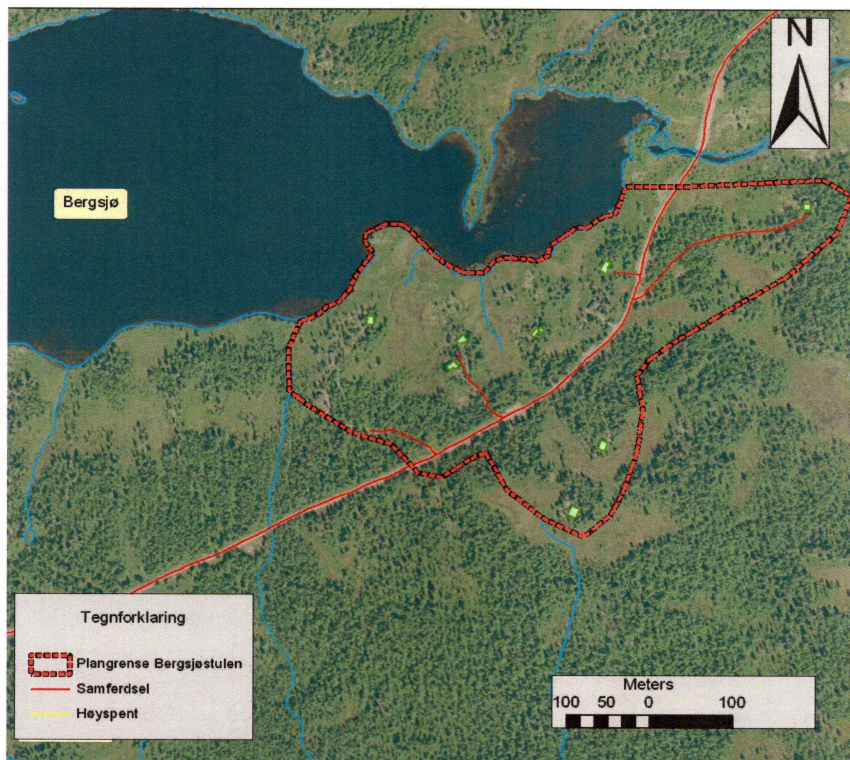


Bilde 3. Viser myrområde og solnedgang i vest..

Vedlegg til: 06/00184-4



Kart 1. Viser lokaliseringen av planområdet for Bergsjøstulen ut fra RV40, Med avkjøring fra Hagaset mot Smådølan og Bergsjø i Nore og Uvdal kommune.



Kart 2. Viser planområdet for Bergsjøstulen i detalj.