



Nore og Uvdal kommune

3630 RØDBERG

KOPEL
ARKIV

UNIVERSITETETS KULTURHISTORISKE MUSEER Universitetet i Oslo		
Saksb.	JMA	Kopi
Ark.:	10 AUG. 2000	
Saksnr.	0633-10	Dok.nr.: 7
	0013614	

Kulturminneregistrering vedrørende reguleringsplan for Lomlia hyttefelt, del av Hovdesetersameiet gnr 10, bnr 1 og 2, Nore og Uvdal kommune.


Det er nå foretatt arkeologisk registrering i planområdet. Det ble funnet 3 automatisk fredete kulturminner innenfor planområdet,- 3 kullgroper (merket R1, R2 og R3 på vedlagte kart og beskrevet på vedlagte registreringsskjema). Vi ber om at planen blir endret slik at kullgropene ikke blir berørt, og at de legges ut som spesialområde bevaring i følge plan- og bygningsloven § 25.6. Vi minner om at en sone på 5 meter fra kullgropenes synlige også er vernet, jmf. kulturminneloven §6, og må inngå i det regulerte spesialområdet.


Vi gjør oppmerksom på at det kan søkes om dispensasjon fra lov om kulturminner. En slik søknad med begrunnelse skal sendes Buskerud fylkeskommune, kulturavdelingen, men stiles til Universitetets Kulturhistoriske Museer, Oldsaksamlingen, Postboks 6762 St.Olavs plass, 0130 OSLO. Dersom en slik søknad blir innvilget, vil fredningen først bli opphevet etter en arkeologisk undersøkelse som må bekostes av tiltakshaver.

Dersom det under anleggsarbeid i området skulle dukke opp andre fredete kulturminner, må arbeidet straks stanses og kulturavdelingen i Buskerud fylkeskommune varsles jf. kulturminneloven § 8.2. Det er også viktig at endelig reguleringskart og reguleringsbestemmelser oversendes kulturavdelingen når disse har vært oppe til behandling.

Det er brukt 16 arbeidstimer á kr. 450,- i forbindelse med kulturminneregistrering av planen. Faktura for innbetaling på kr. 7200,- blir sendt fra regnskapsseksjonen snarest.

Med hilsen


Sigurd Fjose er
seksjonsleder


Lars Groseth
arkeolog

POST ADRESSERES TIL AVDELINGEN - IKKE TIL ENKELTPERSONER

Postadresse
BUSKERUD FYLKESKOMMUNE
Fylkeshuset
N-3020 Drammen

Besøksadresse
Hauges gate 89
E-postadresse

Telefon
32 80 85 00

Telefaks
32808676

Bankkonto
2200 07 13523
Foretaksregisteret
NO 964 951 373

AUTOMATISK FREDETE KULTURMINNER

Fylke: Buskerud Kommune: Nore og Uvdal Regnr 0

Gnr 10 Gård:
Bnr 1,2 Bruk:
Gnr 0 Gård:
Bnr 0 Bruk:

Flyfot R-x-nr: Lokalitet
Øk-kart BO 056-5-4 Hoh: 1025
Fornminnets-art Kullgrop Ant: 3 Alder: ja/ma
Fornminnets-art Ant: 0

Eieradresse

Reg.ved Kjetil Skare, Inger Liv Gøytil Lund 12.07.00

Terrengets art:

Ca 500 m lang (V,NV-Ø,SØ), 150 m bred (N,NØ-S,SV) og 40 m høy rygg, bevokst med bjørk, noe einer, gress og lyng. Ryggen er avgrenset i S, Ø og NØ av myr.

Orienteringsoppgave

:

R1 ligger omtrent på grensa mellom Hol og Nore og Uvdal, ca 30 m nord for det høyeste partiet på ryggen. R1 ligger 770 m, 348 grader for nordre bu på Hovdeseter, 770 m, 260 grader for Fetenseter. R2 ligger 150 m, 108 grader for R1. R3 ligger 300 m, 98 grader for R1.

Art/utstrekning

Beskrivelse

R1: Rund kullgrop m/markert voll, ekstra kraftig i N. Diam. topp voll: 4 m. Diam. Ytterkant voll: 6 m. Dybde: 1,2 m. Skrå vegger og kvadratisk bunn. Mål i bunn: 1,5 x 1,5 m. R2 er rund og har markert voll, og avrundete sider. Diam. Topp voll: 4,6 m. Diam. ytterkant voll: 6,6 m. Dybde 1,2 m. R2 er rund og har markerte voller. Den har avrundete sider og flat bunn. Diam. Topp voll: 3,5 m. Diam. Ytterkant voll: 5,5 m.

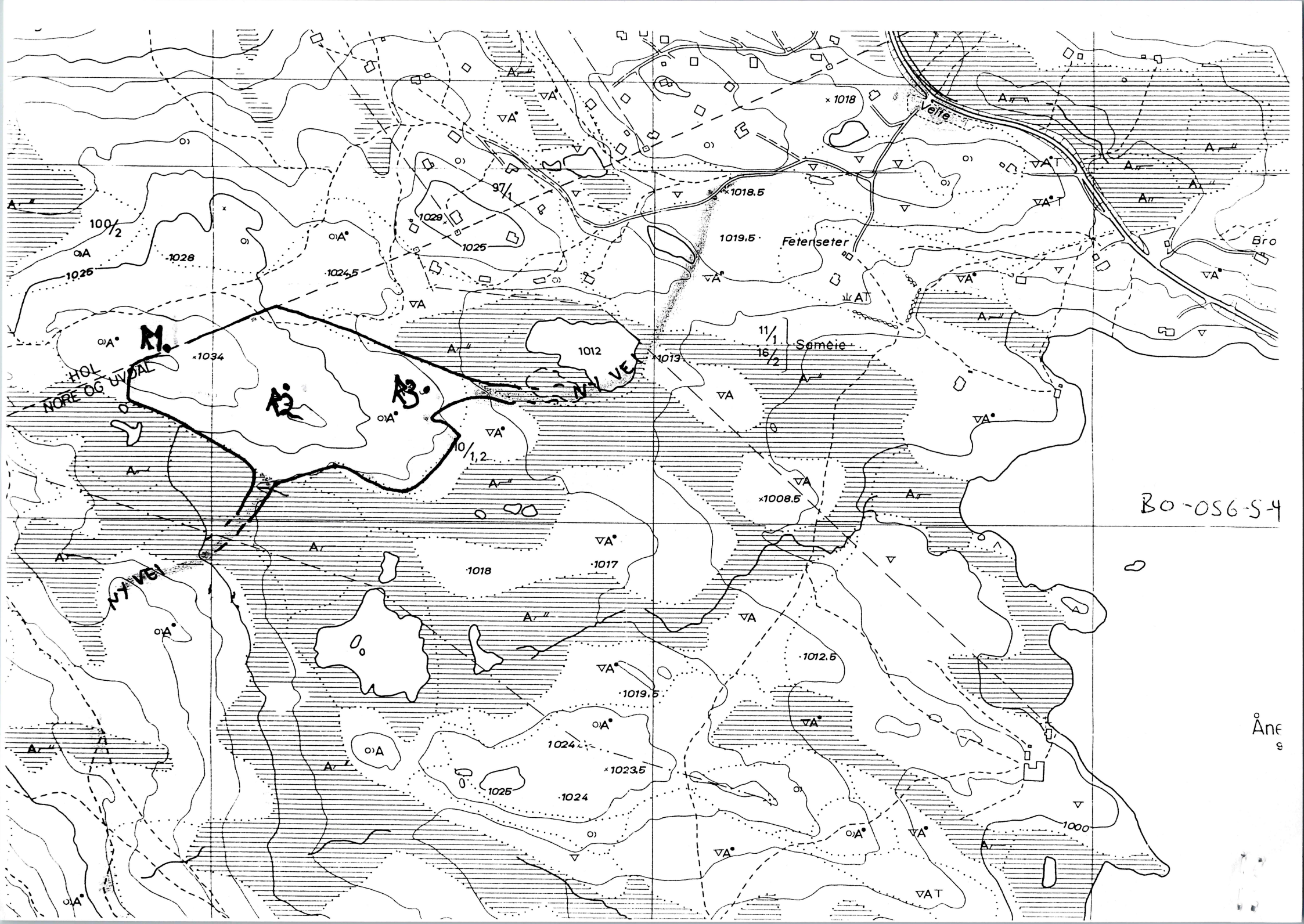
Tradisjon

Fotonr

0

Litteratur Buskerud fylkeskommune,
kulturvernseksjonen.
Saksnummer 99/00069.R1, R2
og R3 i rapport av Kjetil Skare
den 20.07.2000.

Pr.sj.nr:



Bo-056-54

Åne
s