

Buskerud
fylkeskommune
Utviklingsavdelingen

1 av 1

Vår saksbehandler
Else Høyer Tangen, tlf 32 80 86 62

Vår dato
20.11.2007

Deres dato
26.08.2007

Vår referanse
07/00287-6
714.

Deres referanse

Siv.ark. Øystein Landsgård

3630 RØDBERG

KULTURHISTORISK MUSEUM Universitetet i Oslo		
Saksb.	26 NOV. 2007	Kopi
Ark:	0633 - 5	
Sak.nr.	07/13840	Dok.nr.: 1


Alpinparken hyttegrend - del av eiendommen gnr 5 bnr 3 - reguleringsplan - Rapport fra kulturminneregistreringer

Ovennevnte planområde er nå arkeologisk registrert. Det ble ikke funnet automatisk fredete kulturminner. Vi har derfor ingen merknader til planen.

Vi minner likevel om at dersom det framkommer automatisk fredete kulturminner i forbindelse med anleggsarbeid eller annen virksomhet i planområdet, må arbeidet straks stanses og utviklingsavdelingen i fylkeskommunen varsles, jmf. kulturminneloven §8, 2.

I forbindelse med registreringen ble det totalt brukt 22,5 arbeidstimer, inkl. kjøring, for- og etterarbeid. Faktura på til sammen kr 14.175,- (22,5timer a kr 630,-) vil bli sendt fra regnskapsseksjonen snarest til **Alpinparken Utvikling AS, v/Arnstein Tollefsen, 3632 Uvdal.**

Med hilsen



Else Høyer Tangen e f
Saksbehandler for plan og kulturvern

Vedlegg:

1 Arkeologisk rapport

Kopi til:

Alpinparken Utvikling AS
Buskerud Kommunerevisjon IKS
Fylkesmannen i Buskerud
Kulturhistorisk museum, Universitetet i Oslo
Nore og Uvdal kommune
Statens vegvesen Region Sør

v/Arnstein Tollefsen, 3632 UVDAL
Postboks 4197, 3005 DRAMMEN
Postboks 1604, 3007 DRAMMEN
Postboks 6762 St.Olavspl., 0130 OSLO
3630 RØDBERG
Serviceboks 723, 4808 ARENDAL

Lisbeth Kaas Ambrosen Utviklingsavdelingen

POST ADRESSERES TIL AVDELINGEN - IKKE TIL ENKELTPERSONER


Postadresse
BUSKERUD FYLKESKOMMUNE
Fylkeshuset
N-3020 Drammen

Besøksadresse
Hauges gate 89
E-postadresse
Postmottak@bfk.no

Telefon
32 80 85 00
Internett
www.bfk.no

Telefaks
32808676

Bankkonto
2200.07.13523
Foretaksregistre
NO 964 951 373



BUSKERUD FYLKESKommune


KULTURHISTORISK REGISTRERING

Nore og Uvdal
kommune

Alpinparken
hyttegrend

GBNR.: 5/3

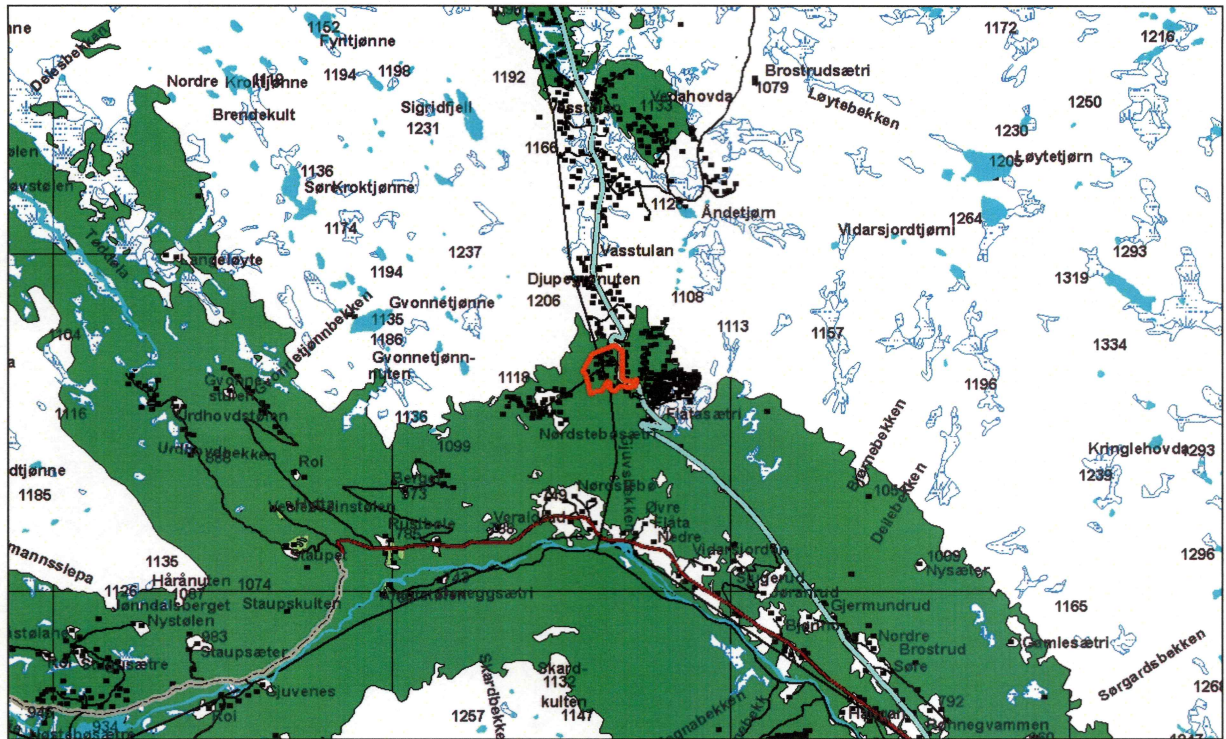
SAKSNR: 07/00287-4



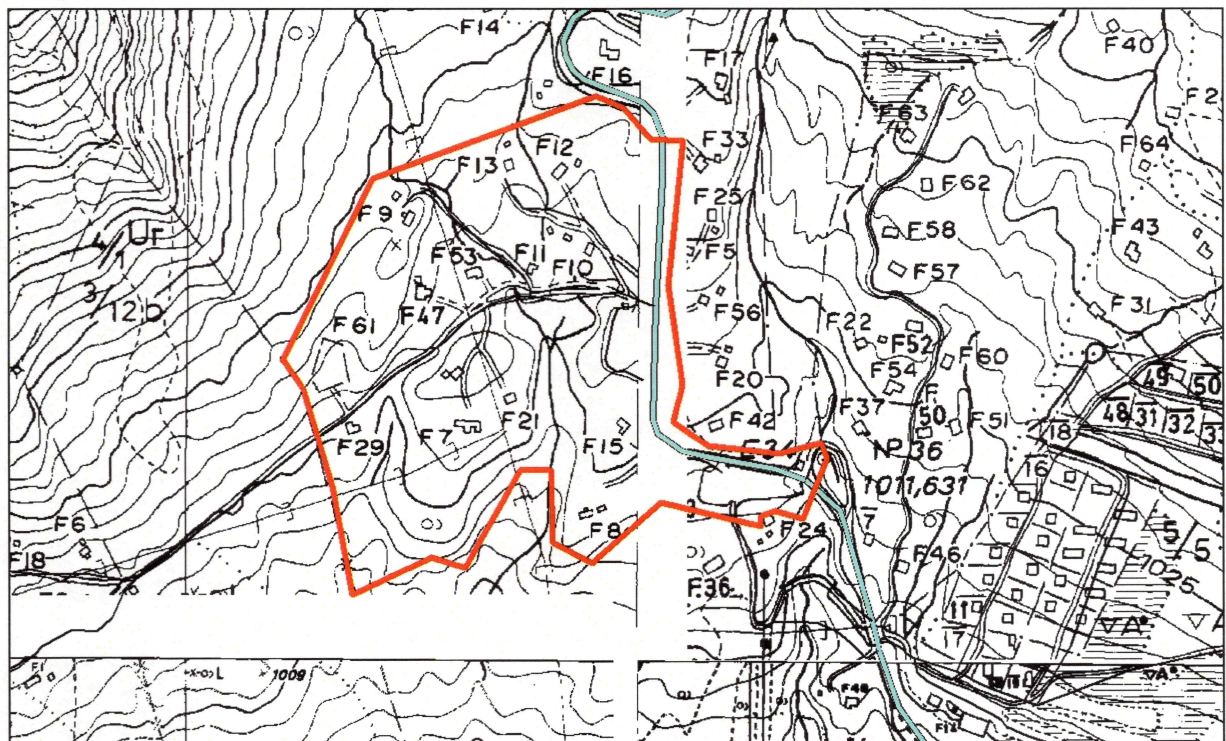
Oversikt over planområdet. Bilde tatt mot V

RAPPORT FRA KULTURHISTORISK BEFARING/REGISTRERING

Kommune:	Nore og Uvdal		
Gardsnavn:	Flåten		
Gards- og bruksnummer	5/3		
Kartreferanse	BO055 og BP055		
Høyde over havet	1020-1050 moh.		
Tiltakshaver:	Alpinparken Utvikling AS		
Adresse:	v/Arnstein Tollefsen		
	N-3632 Uvdal		
Navn på sak:	Alpinparken hyttegrend		
Saksnummer:	07/00287-4		
Registrering utført:	29.-30.10.2007	Ved:	Unni Grøtberg Anne Mette Haugen
Rapport utført:	8.11.2007	Ved	Unni Grøtberg
Autom. fredete kulturminner i området:			Registreringsnummer
Nyere tids kulturminner i området:			
Fotodokumentasjon:	Egen mappe		
Faglige konklusjoner:			
<input checked="" type="checkbox"/> Planen er <u>ikke</u> i konflikt med kulturminner.			
Automatisk fredete kulturminner		Nyere tids kulturminner	
<input type="checkbox"/> Planen er i konflikt	<input type="checkbox"/> Ingen synlige, potensielle under bakken	<input type="checkbox"/> Planen er i konflikt	<input type="checkbox"/> Ikke påvist til nå, nærmere arkivsjekk påkreves
<input type="checkbox"/> Ikke vurdert		<input type="checkbox"/> Ikke vurdert	
Videre saksgang (for saksbehandler):			
Registreringer		Merknader	
<input type="checkbox"/> Videre reg. ikke nødvendig	<input checked="" type="checkbox"/> Videre reg. nødvendig	<input checked="" type="checkbox"/> Ingen merknad	<input type="checkbox"/> Tiltrå spesialområde
<input checked="" type="checkbox"/> Reg. fullført		<input type="checkbox"/> Tiltrå dispensasjon	<input type="checkbox"/> Foreløpig uavklart
Merknader:			



Planområdet plassering i Nore og Uvdal kommune.



Planområdet.

BAKGRUNN FOR PLANEN

Registreringen ble gjennomført i forbindelse med endring av reguleringsplan for Alpinparken hyttegrend, Nore og Uvdal kommune.

Formålet med registreringen er å undersøke om planområdet kommer i konflikt med eventuelle fredete kulturminner, jfr. § 9 i kulturminneloven av 9. juni 1978. Det er ikke kjent automatisk fredete kulturminner innenfor planområdet, men registreringene foretatt i forbindelse med utarbeidelsen av økonomisk kartverk er ofte mangelfulle.

OMRÅDET

Planområdet besto av et eksisterende hyttefelt med hytter og veier. Innimellom var det uberørte områder bevokst med noe bartrær og fjellbjørk. Terrenget helte mot S, og det var enkelte SV-NØ gående berggrygger innenfor planområdet. Området grenset til vei i Ø.



Ortofoto av planområdet og områdene rundt.

STRATEGI OG METODE

Visuell overflateregistrering var primærmetoden ved undersøkelsen. Dvs. at området blir undersøkt visuelt for å finne synlige automatisk fredete kulturminner i terrenget. Dette kan være graver, tufter, spor etter førreformatorisk jernproduksjon og lignende. Også nyere tids kulturminner ville blitt registrert hvis de ble funnet ved overflateregistreringen.

På tørre flater og andre områder med potensial for forhistorisk aktivitet ble det stukket med sonderingsbor/spade for å påvise eventuelle kull- eller kulturlag. Det ble i tillegg tatt enkelte bilder av planområdet.

DELTAGERE OG TIDSROM

Undersøkelsen ble utført 29.10.-30.10.2007. Rapporten ble ferdigstilt 8.11.2007. Totalt ble det brukt 3 dagsverk, dvs. 22,5 timeverk på saken. Dette inkluderer forarbeid, registreringer og kjøring til/fra feltet, samt etterarbeid med databehandling og ferdigstilling av rapport. Budsjettert tidsforbruk var 22,5 timer. Registreringen ble utført av Unni Grøtberg og Anne Mette Haugen

Været var fint men kjølig med litt snø, og hadde ingen innvirkning på gjennomførelsen eller resultatet av undersøkelsen.

REGISTRERINGENS FORLØP OG RESULTATER

Planområdet ble visuelt overflateregistrert fra NØ mot SV. Det ble stukket med spade i forhøyninger, groper og på flater for å finne spor etter forhistorisk aktivitet. Det ble ikke gjort funn av automatiske fredete kulturminner innenfor planområdet.

KONKLUSJON

Hele området ble registrert jfr. Kulturminneloven av 9. juni 1978. Undersøkelsene ga ingen funn av automatisk fredete kulturminner.

Drammen 8.11.2007

Unni Grøtberg

Unni Grøtberg

Feltleder