



Vår saksbehandler  
Inger Liv Gøytil Lund, tlf 32808668

Vår dato  
22.12.2005

Deres dato  
08.07.2005

Vår referanse  
05/00234-7  
714.

Deres referanse

Siv arkitekt Øystein Landsgård

3630 RØDBERG

ARKIV

KULTURHISTORISK MUSEUM Universitetet i Oslo		
Saksb.	23 DES. 2005	kopi
Ark:	0633-5	
Saksnr:	05/21926	Dokument 1

## Jonndalen - reguleringsplan for del av eiendommene gnr 5 bnr 1 og 4 og gnr 5 bnr 2 og gnr 5 bnr 1 - Nore og Uvdal kommune - kulturminneregistreringer

Utviklingsavdelingen har foretatt arkeologiske registreringer av det planlagte byggeområdet. Halvparten av området er registrert. Etter avtale skal resten utføres i 2006.

Vi viser til vedlagt rapport. Det ble påvist 60 kulturminner hvorav 53 er automatisk fredete kulturminner jamfør kulturminneloven § 4. Alle automatisk fredete kulturminner har en sikringssone på minimum 5 meter utenfor dets synlige ytterkant jamfør § 6 i samme lov. Fylkeskommunene har myndighet til å utvide denne grensen dersom vi mener det er behov for det. Dette kan vi komme tilbake til.

Utviklingsavdelingen kjenner kun til plangrensen for byggeområdet, og vi kan derfor først uttale oss mer spesifisert når det foreligger kartskisser over selve infrastrukturen for planområdet, dvs. hvor eventuelle hyttetomter og veinett skal ligge innenfor området. Kulturminnevernets krav er at enkeltminner ikke skal bli liggende inne i et byggeområde slik at de kan bli skadet. Målet er å bevare sammenhengende områder med kulturminner. Dersom det er nødvendig for å få til en utbygging, kan det søkes om dispensasjon fra kulturminneloven for de kulturminnene som vil bli berørt.

Vi ber om at alle de registrerte kulturminnene blir lagt inn på plankartet. Det vil da bli lettere å se hvor byggeområdene bør ligge. Vi har koordinatfestet alle kulturminnene. Dette kan vi sende over digitalt. Vennligst oppgi epostadresse og om vi skal overføre i Sosi eller Shape format. Vi går ut fra at når det resterende området er befart, bør vi ha et møte og diskutere utbyggingsplanene.

I forbindelse med registreringer og etterarbeid ble det totalt brukt 161,5 timer. Faktura på kr 93.670,- (161,5 timer à kr 580,-) vil bli sendt fra regnskapsseksjonen snarest.

POST ADRESSERES TIL AVDELINGEN - IKKE TIL ENKELTPERSONER

Postadresse  
BUSKERUD FYLKESKOMMUNE  
Fylkeshuset  
N-3020 Drammen

Besøksadresse  
Hauges gate 89  
E-postadresse  
Postmottak@bfk.no

Telefon  
32 80 85 00  
Internett  
www.bfk.no

Telefaks  
32808676

Bankkonto  
2200.07.13523  
Foretaksregistre  
NO 964 951 373


Vår dato  
22.12.2005

Vår referanse  
05/00234-7

---

Faktura sendes til arealplanlegger som har bestilt arbeidet, når ikke annet er beskrevet i brev av 25.10.2005 hvor budsjettet godkjennes.

Med hilsen

  
Inger Liv Gøytillund e f  
kulturvernleder

Vedlegg:

1 Rapport

Kopi til:

Buskerud Kommunerevisjon IKS

Postboks 4197, 3005 DRAMMEN

Kulturhistorisk museum, Universitetet i Oslo

Postboks 6762 St.Olavspl., 0130 OSLO

Nore og Uvdal kommune

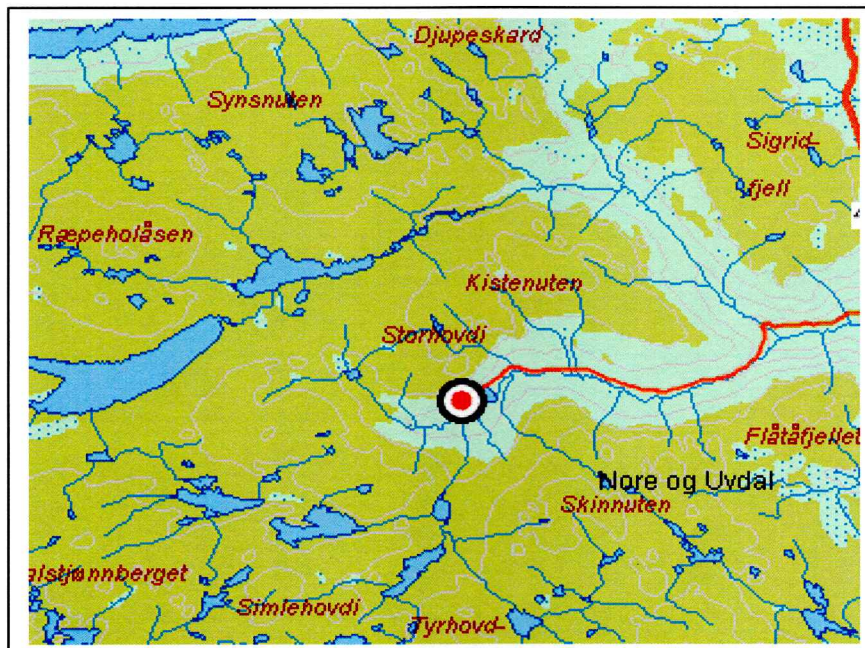
3630 RØDBERG

Lisbeth Kaas Ambrosen Utviklingsavdelingen



## BUSKERUD FYLKESKOMMUNE RAPPORT FRA ARKEOLOGISKE REGISTRERINGER

Fylke	Buskerud
Kommune	Nore og Uvdal
Gårdsnr., Gård	6/1 og 5/2
Saksnr	05/00234
Saken gjelder	Reguleringsplan
Kartblad	ØK-kart: BN054, BO054
Utført av	Rolf Bade og Bernt-Egil Tafjord, Utviklingsavdelingen, Buskerud fylkeskommune
Utført dato	04.11, 07.11-11.11, 15-18.11.05



### **Formål og bakgrunn**

I forbindelse med melding om igangsatt arealplanarbeid ble det i perioden 04.11.05-18.11.05 foretatt en arkeologisk registrering av eiendommen 6/1 v Solheimstulen og deler av 5/2 ved Kvannestulen.

### **Tidsbruk og bemanning**

Det ble brukt 2 timer til forarbeid, 135 timer i felt (inkludert kjøring) og 22,5 timer til etterarbeid, til sammen 161,5 timer. Undersøkelsen ble gjennomført av Rolf Bade og Bernt-Egil Tafjord.

### **Tidligere registreringer**

Det har tidligere blitt registrert en rekke kulturminner i nærhet av den undersøkte delen av planområdet, blant et jernvinneanlegg på 6/1 Solheimstulen (ID31912) og et jernvinneanlegg og et gravfelt på 3/1 Krukeseter sør for Solheimstulen (hhv ID 12213 og ID80168). Sommeren 2004 ble det også funnet et kullgrovfelt på 5/1, øst for 5/2 (ID88515).



**FOTO:** Planområdet sett fra sør mot nord.

## Områdebeskrivelse

Området har høyfjellvegetasjon med lav blandingsskog, hovedsakelig lav, sped og tettvokst barskog. I tillegg er det mye lave og tette einer (brisk), noe som gjorde både fremkommeligheten vanskelig og sikten dårlig. Det er forholdsvis store forskjeller i topografi og grunnforhold mellom 6/1 og 5/2. Fra vest mot øst på 6/1 er terrenget bratt sørøsthellende, med avtagende helling og større flater i sørøst. Grunnforholdene endrer seg i takt med terrenget, fra sandholdige morenerygger til ur med innsalg av sandholdige områder og mer myrlendt terreng med større innslag av stein. Over til 5/2 fortsetter tendensen, med større flater med enten myr eller blokkmark og berg på høydene. Grunnforholdene gjenspeiles svært godt i spredningen av kullgroper, hvor de tørre sandholdige områdene kommer godt frem.

## Metode

Det ble søkt etter synlige strukturer på overflaten og stukket med jordbor for å påvise kullag. I tillegg ble det gjort aktiv bruk av spade for å kunne påvise eventuelle slagghforekomster og prøvestykket i tuftene.

## Funn

### 6/1 Solheimstulen

På 6/1 Solheimstulen ble det registrert 60 kulturminner hvorav 53 er automatisk fredede kulturminner. 51 av disse er kullgroper, mens de to øvrige er en smeltehytte/jernvinneovn og den tilhørende slagghaugen. Det ble også funnet 5 tufter, 4 av dem på gamle stølsområder, og to rydningsrøyser. Funnene er registrert under to lokaliteter: ID 95220, med 58 tilhørende enkeltminner, og ID 95263, med to tilhørende enkeltminner.

ID-nummer	Type	Mål	Stratigrafi	Koordinater	Foto
95263-1	Kullgrop	Ytre mål: 3,5m Indre mål: 2m Dybde: 1,5m Form: Sirkulær	10cm gresstorv, 18cm trekullag.	GPS: 60 18'04.578"N 8 20'19.530"E	331
95363-2	Kullgrop	Ytre mål: 3m Indre mål: 1,8m Dybde: 1m Form: Kvadratisk	12cm gresstorv, 20 cm trekullag.	GPS: 60 18'05.658"N 8 20'17.178"E	332



Foto 331



Foto 332

Id-nummer	Type	Mål	Stratigrafi	Foto
95220-1	Kullgrop	Ytre:6m Indre:3m Dybde:1m	10Cm gresstorv 10cm lys sand 8Cm kullag	333
95220-2	Kullgrop	Ytre:2,5m Indre:1,5m Dybde:0,4m	10Cm gresstorv 8Cm kullag	334
95220-3	Rydningrøys	Ytre:1,2x1,5m Høyde:0,6m		335
95220-4	Rydningrøys	Ytre:1,3mx2,5m Høyde:0,5m		336
95220-5	Kullgrop	Ytre:4m Indre:2,2m Dybde:1m	10Cm gresstorv 15Cm kullag	337
95220-6	Kullgrop	Ytre:3m Indre:2m Dybde:1,5	10Cm gresstorv 18Cm kullag	338
95220-7	Kullgrop	Ytre:3m Indre:1,8m Dybde:1m	12Cm gresstorv 20Cm kullag	339
95220-8	Kullgrop	Ytre:8m Indre:4m Dybde:1,5	10Cm gresstorv 30Cm kullag	340
95220-9	Kullgrop	Ytre:4m	10Cm gresstorv	341

		Indre:2,5m Dybde:0,6m	30Cm kullag	
95220-10	Kullgrop	Ytre:4m Indre:2,5m Dybde:1m	12Cm gresstorv 25Cm kullag	
95220-11	Kullgrop	Ytre:5m Indre:3m Dybde:1,1m	15Cm gresstorv 10Cm kullag	343
95220-12	Kullgrop	Ytre:3m Indre:2m Dybde:1,2m	15Cm gresstorv 10Cm kullag	344
95220-13	Kullgrop	Ytre:3m Indre:2m Dybde:0,8m	15Cm gresstorv 8Cm kullag	
95220-14	Kullgrop	Ytre:4m Indre:2,5m Dybde:0,6m	15Cm gresstorv 35Cm kullag	
95220-15	Kullgrop	Ytre:3m Indre:2m Dybde:0,8m	10Cm gresstorv 12Cm kullag	
95220-16	Kullgrop	Ytre:6m Indre:4m Dybde:1,1m	15Cm gresstorv 30Cm kullag	
95220-17	Kullgrop	Ytre:4m Indre:2,5m Dybde:0,5m	15Cm gresstorv 10Cm kullag	
95220-18	Kullgrop	Ytre:4m Indre:2,5m Dybde:0,4m	10Cm gresstorv 15Cm kullag	
95220-19	Kullgrop	Ytre:4m Indre:2,5m Dybde:1m	8Cm gresstorv 10Cm kullag	
95220-20	Kullgrop	Ytre:5m Indre:3m Dybde:1,3m	10Cm gresstorv 15Cm kullag	
95220-21	Kullgrop	Ytre:6,5m Indre:4m Dybde:1,4m	8Cm gresstorv 15Cm kullag	
95220-22	Kullgrop	Ytre:5m Indre:3,5m Dybde:1m	10Cm gresstorv 20Cm kullag	
95220-23	Kullgrop	Ytre:4m Indre:2,5m Dybde:0,7m	0Cm gresstorv 10Cm kullag	
95220-24	Kullgrop	Ytre:5m Indre:3m Dybde:1m	10Cm gresstorv 10Cm kullag	
95220-25	Kullgrop	Ytre:2,5x3,5m Indre:2x3m Dybde:0,5m	15Cm gresstorv 10Cm kullag	

95220-26	Kullgrop	Ytre:3x5m Indre:2x4m Dybde:0,6m	8Cm gresstorv 7Cm kullag	
95220-27	Kullgrop	Ytre:4m Indre:2,5m Dybde:0,8m	15Cm gresstorv 18Cm kullag	
95220-28	Jernvinne- tuft	Ytre:4x6m	7Cm gresstorv 15Cm kullag	
95220-29	Slagghaug	Ytre:7x3m		
95220-30	Tuft	Ytre:4x5m		
95220-31	Tuft	Ytre:11 x 6m		
95220-32	Kullgrop	Ytre:4m Indre:2,5m Dybde:0,7m	10Cm gresstorv 10Cm kullag	
95220-33	Kullgrop	Ytre:3,5m Indre:2,5m Dybde:0,6m	7Cm gresstorv 10Cm kullag	364
95220-34	Kullgrop	Ytre:4m Indre:3m Dybde:0,7m	20Cm gresstorv 10Cm kullag	
95220-35	Kullgrop	Ytre:4x3m Indre:3x2m Dybde:1m	10Cm gresstorv 15Cm kullag	
95220-36	Kullgrop	Ytre:4m Indre:2,5m Dybde:0,8m	10Cm gresstorv 20Cm kullag	367
95220-37	Kullgrop	Ytre:3,5m Indre:2m Dybde:0,75m	18Cm gresstorv 5Cm kullag	
95220-38	Kullgrop	Ytre:4m Indre:2,5m Dybde:0,8m	20Cm gresstorv 5Cm kullag	Ingen
95220-39	Kullgrop	Ytre:4m Indre:2,5m Dybde:0,5m	15Cm gresstorv 10Cm kullag	Ingen
95220-40	Kullgrop	Ytre:8m Indre:4m Dybde:1,3m	10Cm gresstorv 30Cm kullag	Ingen
95220-41	Kullgrop	Ytre:4m Indre:2,5m Dybde:0,4m	40Cm gresstorv 10Cm kullag	Ingen
95220-42	Kullgrop	Ytre:5m Indre:3m Dybde:0,5m	10Cm gresstorv 8Cm kullag	Ingen
95220-43	Kullgrop	Ytre:3m Indre:2m Dybde:0,5	15Cm gresstorv 7Cm kullag	
95220-44	Kullgrop	Ytre:5m Indre:3m Dybde:0,8m	7Cm gresstorv 20Cm kullag	



95220-45	Kullgrop	Ytre:5m Indre:3m Dybde:1m	35cm kullholdig sand 25Cm kullag	
95220-46	Tuft	Ytre:6x7m Høyde:1m		
95220-47	Kullgrop	Ytre:5m Indre:3m Dybde:1m	15Cm gresstorv 30Cm kullag	
95220-48	Tuft	Ytre:10x5m Høyde:1m		378/382
95220-49	Kullgrop	Ytre:7m Indre:4m Dybde:0,6m	10Cm gresstorv 50Cm kullag	
95220-50	Tuft	Ytre:4x3m Indre:3x2m Høyde:0,5m		
95220-51	Kullgrop	Ytre:7m Indre:4m Dybde:1,6m	10Cm gresstorv 55Cm kullag	
95220-52	Kullgrop	Ytre:3m Indre:2m Dybde:0,3m	10Cm gresstorv 5Cm kullag	
95220-53	Kullgrop	Ytre:9 Indre:4m Dybde:1,5m	70Cm kullag	369
95220-54	Kullgrop	Ytre:2,2mx2,5m Indre:1,2x1,5m Dybde:0,4m	20Cm gresstorv 5Cm kullag	
95220-55	Kullgrop	Ytre:2,5mx3m Indre:1,5mx2m Dybde:0,5m	20Cm gresstorv 5Cm kullag	
95220-56	Kullgrop	Ytre:3m Indre:2m Dybde:0,7m	20Cm gresstorv 5Cm kullag	
95220-57	Kullgrop	Ytre:2,5mx3m Indre:1,5mx2m Dybde:1m	15Cm gresstorv 10Cm kullag	
95220-58	Kullgrop	Ytre:2,5m Indre:1,5m Dybde:0,4m	15Cm gresstorv 10Cm kullag	

Foto: 343



Foto:344



Foto:349



Foto:364



Foto:367



Foto:369



Foto:378



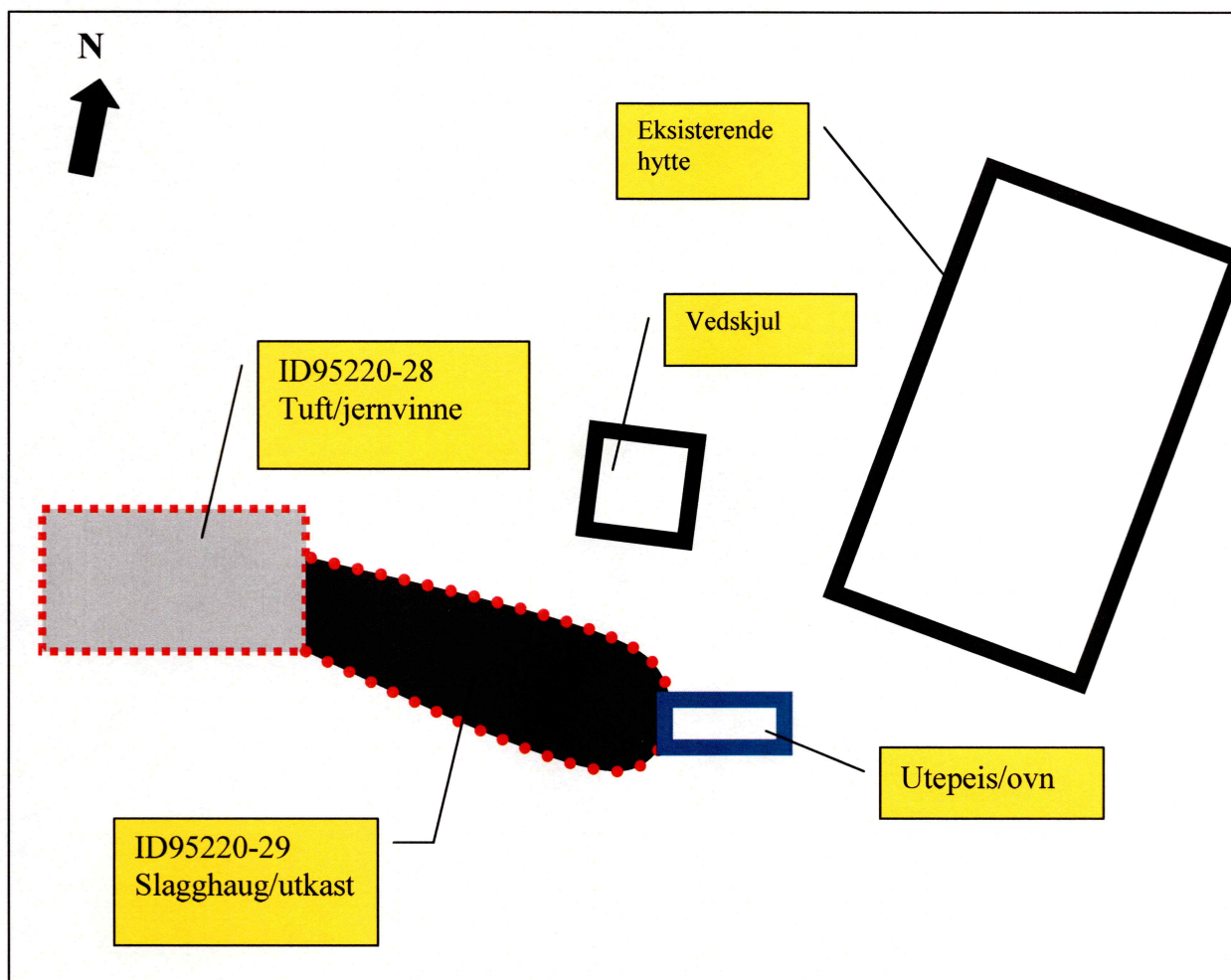
Foto:382



## ID95220-28 og 29: Jernvinne



Foto: Jernvinne/tuft fra Ø mot V.



**Mål ID95220-28 Tuft/jernvinne:**

**Lengde:** 6 meter

**Bredde:** 4 meter

**Beskrivelse:** Tufta ligger på en høyde like øst for eksisterende hytte på 6/1 tomt nr 9. Fremstår som en ryddet flate med enkelte kantstein. Det ble satt et prøvestikk i tufta som viste et 15cm tykt kullag under 7cm gresstorv. Kullkonsentrasjonen er avgrenset til den nordøstlige delen av tufta der den går over i slagghaugen/utkastet fra tufta (ID95220-29). Av dette kullaget ble det tatt 1 kullprøve (K1).

**Mål ID95220-29 Slagghaug**

**Lengde:** 7 meter

**Bredde:** 3 meter

**Beskrivelse:** Ligger i skråning som faller mot øst og er synlig som svak forhøyning. Har trolig fylt ut en naturlig forsenkning i terrenget siden den ved stikking av jordbor viste seg å være over 70cm dyp, og da var det ingenting som tydet på at bunnen var nådd. I nedre kant av skråningen er det oppført en utendørs ovn som kan ha medført inngrep i slagghaugen.






Foto: ID95220-29 sett fra øst mot vest, flaten på toppen av høyden er ID 95220-28.

### 5/2 Kvannestulen

På 5/2 Kvannestulen ble det funnet 21 kulturminner, hvorav 13 er automatisk fredede. Disse 13 kulturminnene er alle kullgroper. De øvrige funn består av 4 rydningsrøyser og 4 tufter, samtlige av disse er funnet på gamle stølsområder. Funnene er registrert under lokalitet ID95218 med 21 tilhørende enkeltminner.

#### Eksempler på registrerte kulturminner:



Foto: 401



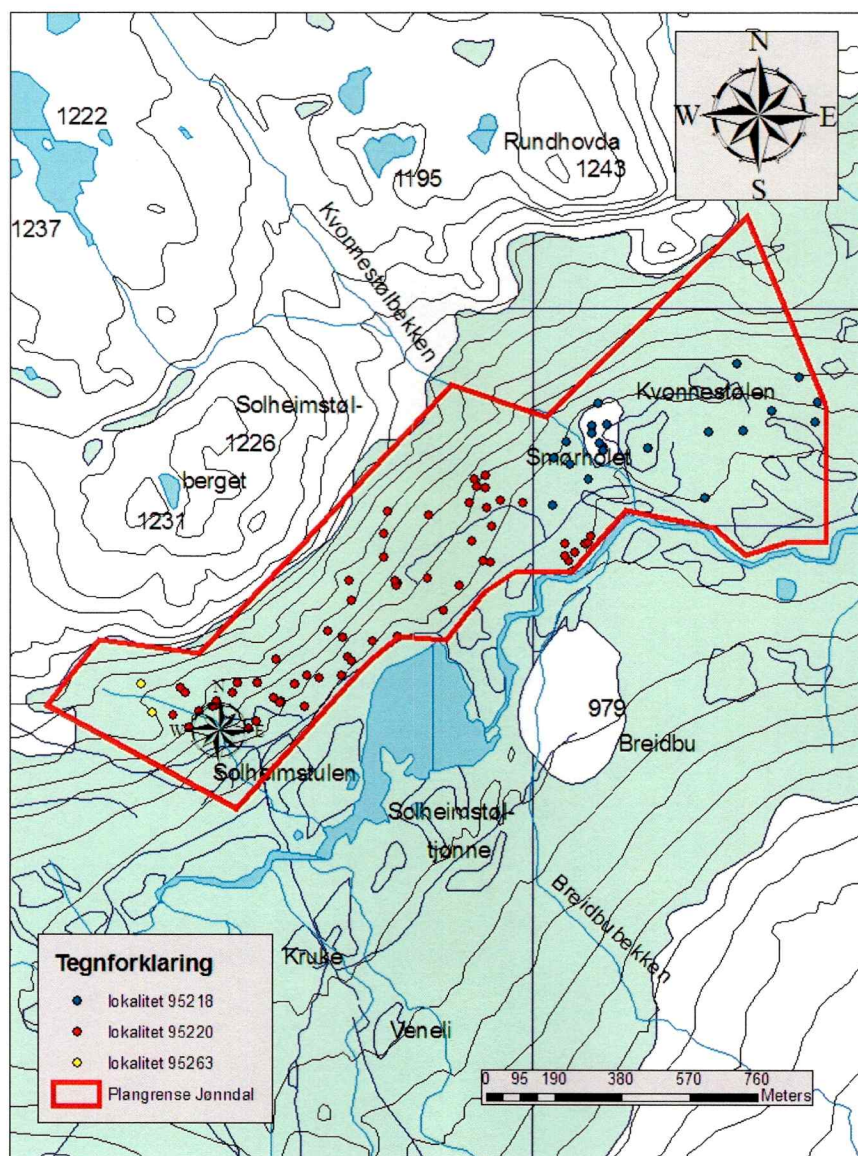
Foto: 400

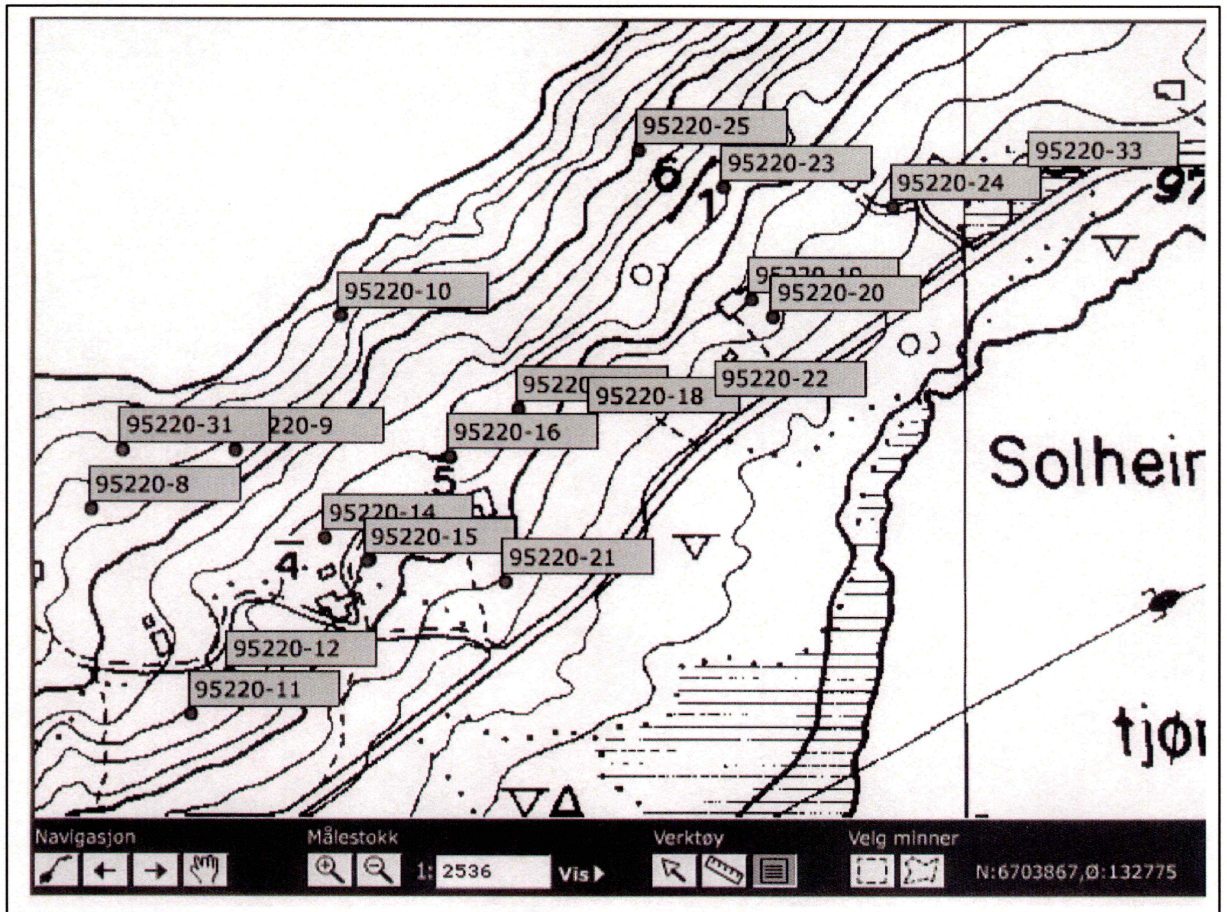
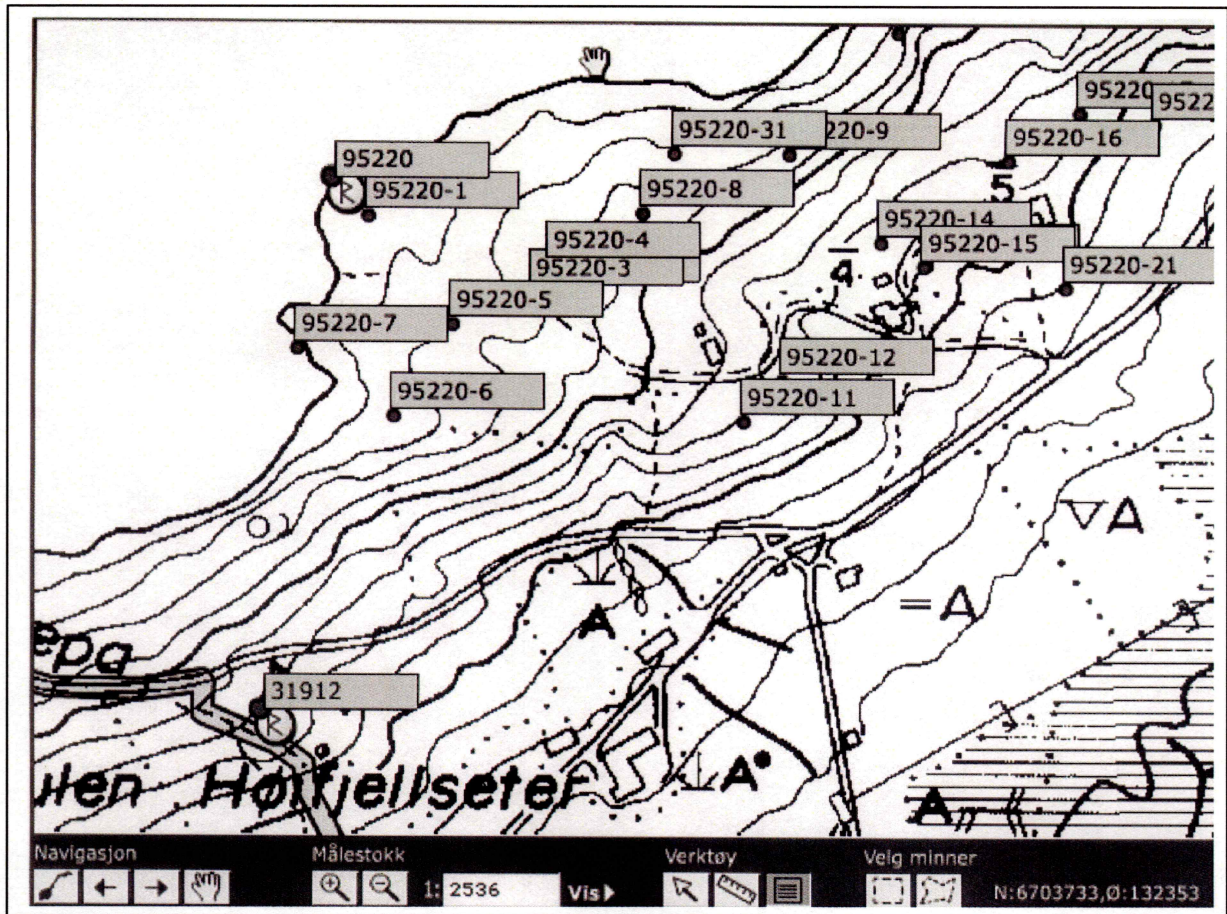
ID-nummer	Type	Mål	Stratigrafi	Foto
95218-1	Kullgrop	Ytre:5m Indre:3m Dybde:1m	20Cm gresstorv 20Cm kullag	
95218-2	Kullgrop	Ytre:4m Indre:2,5m Dybde:0,7m	15Cm gresstorv 20Cm kullag	
95218-3	Kullgrop	Ytre:5m Indre:2,5m Dybde:0,7m	10Cm gresstorv 20Cm kullag	
95218-4	Kullgrop	Ytre:4m Indre:2,5m Dybde:1m	5Cm gresstorv 15Cm kullag	
95218-5	Kullgrop	Ytre:4m Indre:2,5m Dybde:0,8m	10Cm gresstorv 20Cm kullag	
95218-6	Kullgrop	Ytre:3,5m Indre:2m Dybde:0,5m	10Cm gresstorv 25Cm kullag	
95218-7	Kullgrop	Ytre:4m Indre:2,5m Dybde:0,5m	5Cm gresstorv 20Cm kullag	
95218-8	Rydningrøys	Ytre:2,5m Høyde:40cm		
95218-9	Rydningrøys	Ytre:1,5x3m Høyde:0,3m		
95218-10	Rydningrøys	Ytre:1,5m Høyde:0,3m		
95218-11	Rydningrøys	Ytre:2x3m		400
95218-12	Tuft	Ytre:6x12m Høyde voll: 0,7m		401
95218-13	Kullgrop	Ytre:6m Indre:4m Dybde:1m	50Cm gresstorv 10Cm kullag	
95218-14	Tuft	Ytre:5x10m Høyde voll: 0,5m Høyde mur:1,7m		
95218-15	Tuft	Ytre:5x7m		
95218-16	Tuft	Ytre:5x10m		
95218-17	Kullgrop	Ytre:5x6m Indre:3,5m Dybde:0,7m	10Cm gresstorv 10cm kullag	
95218-18	Kullgrop	Ytre:16m Indre:4m Dybde:1,2m	10Cm gresstorv 15Cm kullag	
95218-19	Kullgrop	Ytre:4,5m	10Cm gresstorv	

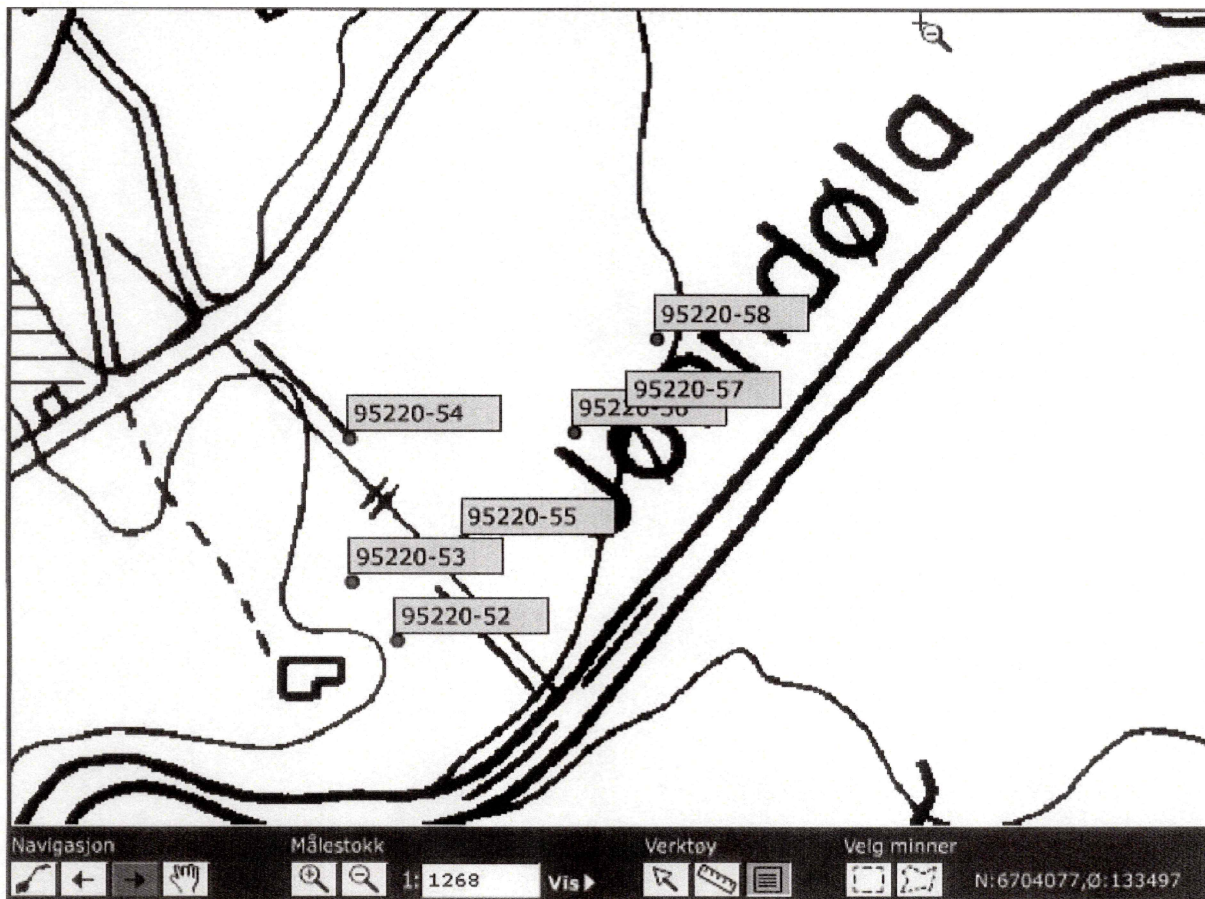
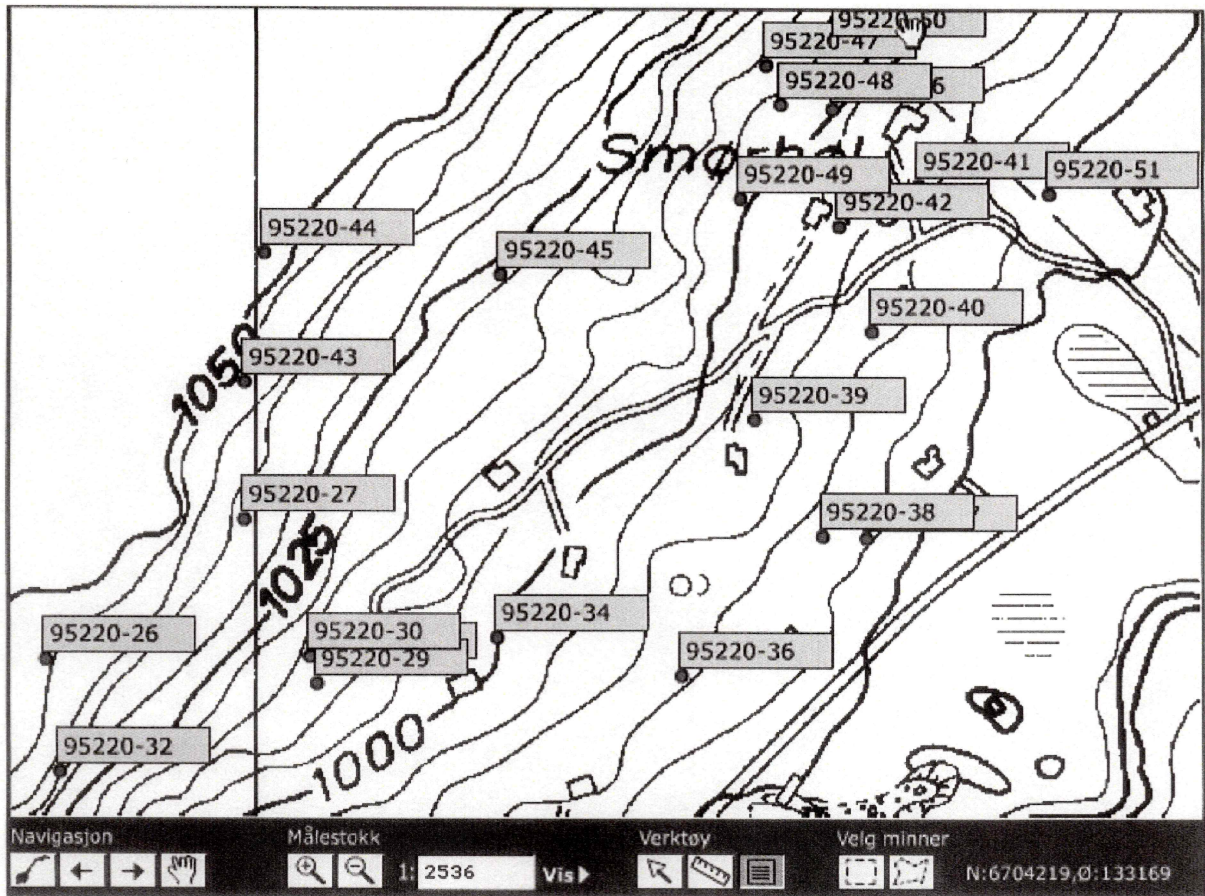


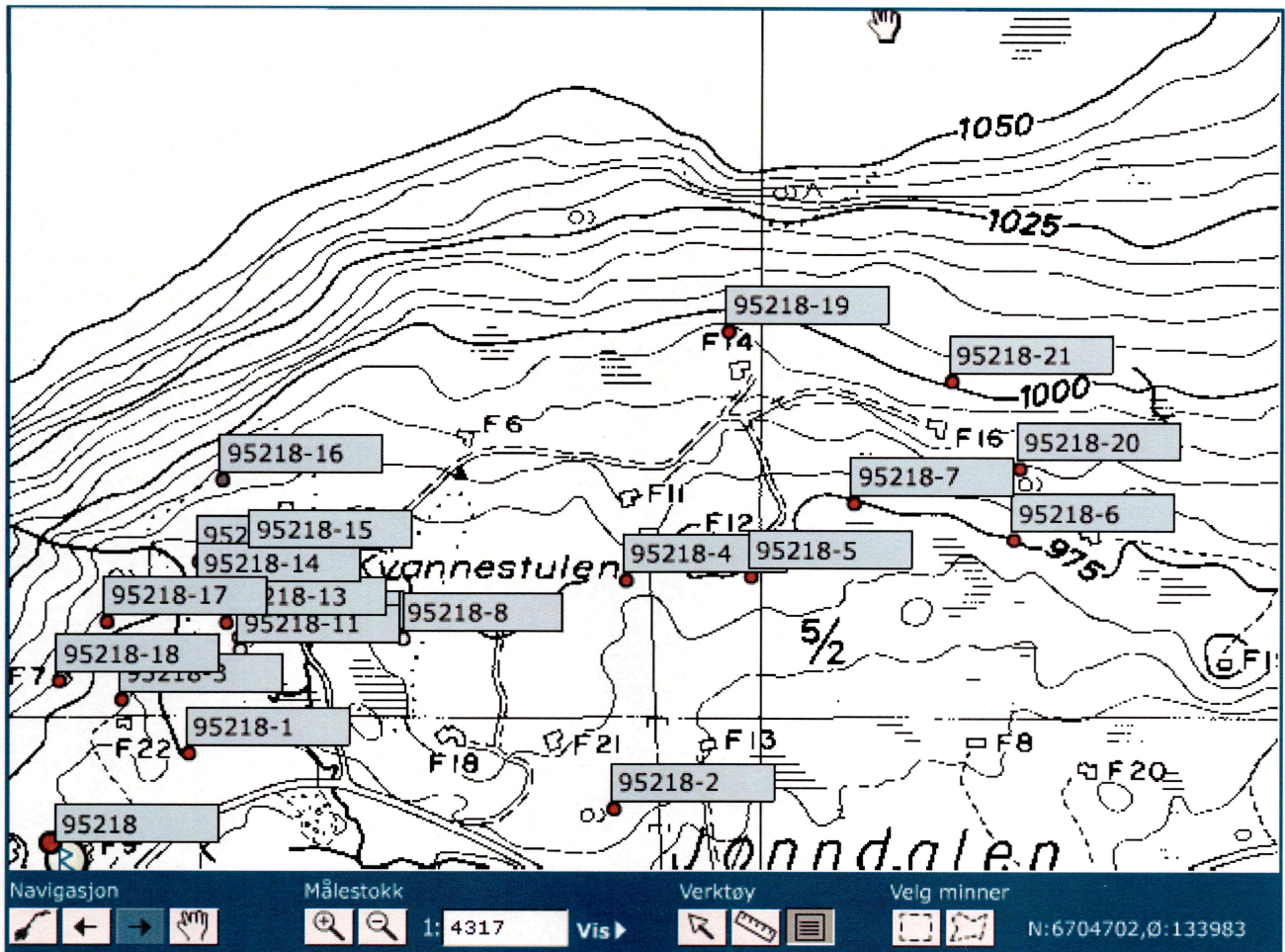
		Indre:3m Dybde:1m	12Cm kullag	
95218-20	Kullgrop	Ytre:4m Indre:2,5m Dybde:0,7m	10Cm gresstorv 20Cm kullag	
95218-21	Kullgrop	Ytre:2x4m Indre:1x3m Dybde:0,7m	10Cm gresstorv 18Cm kullag	

### Oversiktskart registrerte kulturminner









**Lokalitet - 95263 - Arkeologisk lokalitet -****Klassifisering**

**Kategori:** Arkeologisk lokalitet      **Art:** Kullgropfelt

**Stedfesting**

**Fylke:** Buskerud      **ØK-kart:** BN054  
**Kommune:** Nore og Uvdal  
**Gårdsnavn:** Viersjorden  
**Høyde over havet:** 1050

**Eiendomsopplysninger**

**Kommune:** Nore og Uvdal  
**Gnr:** 6      **Festenr:** 0  
**Bnr:** 1      **Seksjonsnr:** 0  
**Bruksnavn:** Solheimstulen

**Oppretting og ansvar****Registrert**

**Dato:** 07.11.2005      **Ansvarlig etat:** Buskerud fylkeskommune  
**Utført av:** Bernt-Egil Tafjord og Rolf Bade      **Instans:** Buskerud fylkeskommune

**Detaljer****Tilhørende enkeltminner**

☞ **95263** Kullgropfelt  
 ┌ ☞ 1 Kullgrop AUT  
 └ ☞ 2 Kullgrop AUT

Nytt enkeltminne

Eksporter

Endre

**Sammendrag lokalitet**

- Synlig over markoverflaten

**Registreringstype:** Reguleringsplan

**Vernestatus:** Automatisk fredet  
**Lovgrunnlag:** Kulturminneloven av 1978  
**Paragraf:** 4  
**Tilstand:** Intakt  
**Tilstandsdato:** 07.11.2005



**Enkeltminne - 95263-1 - Arkeologisk enkeltminne - Kullgrop -****Klassifisering**

**Kategori:** Arkeologisk enkeltminne    **Art:** Kullgrop  
**Opprinnelig funksjon:** Industri, fremstilling, produksjon.  
**Hovedgruppe:** Sekundærnæringer  
**Status:**

**Stedfesting**

**Fylke:** Buskerud  
**Kommune:** Nore og Uvdal

**Datering**

**Datering:** Jernalder - middelalder    **Metode:** Typologisk  
**Eksakt datering:**    **Kvalitet:** Sannsynlig

**Detaljer**

**Merknad:**  
---13.12.2005: Koordinater:60`18`04.578"N,8`20`19.530"E

**Beskrivelse:**  
Ytre mål: 3,5m Indre mål: 2m Dybde: 1,5m Sirkulær.

**Undersøkelser:**  
10cm sandholdig gresstorv, 18cm trekullag. Stukket m/jordbor.

**Tilhørende lokalitet**

⌘ 95263 Kullgropfelt  
└─⌘ 1 Kullgrop AUT  
└─⌘ 2 Kullgrop AUT

Eksporter

Endre

Slett

**Sammendrag enkeltminne**

**Vernestatus:** Automatisk fredet  
**Lovgrunnlag:** Kulturminneloven av 1978  
**Paragraf:** 4

**Enkeltminne - 95263-2 - Arkeologisk enkeltminne - Kullgrop -****Klassifisering**

**Kategori:** Arkeologisk enkeltminne    **Art:** Kullgrop  
**Opprinnelig funksjon:** Industri, fremstilling, produksjon.  
**Hovedgruppe:** Sekundærnæringer  
**Status:**

**Stedfesting**

**Fylke:** Buskerud  
**Kommune:** Nore og Uvdal

**Datering**

**Datering:** Jernalder - middelalder    **Metode:** Typologisk  
**Eksakt datering:**    **Kvalitet:** Sannsynlig

**Detaljer**

**Merknad:**  
---13.12.2005: Koordinater: 60`18`05.658"N,8`20`17.178"E

**Beskrivelse:**  
Ytre mål:3m Indre mål:1,8m Dybde:1m

**Undersøkelser:**  
12 cm sandholdig gresstorv, 20 cm trekullag.

**Tilhørende lokalitet**

📍 **95263** Kullgropfelt  
├ 📍 **1** Kullgrop AUT  
└ 📍 **2** Kullgrop AUT

Eksporter

Endre

Slett

**Sammendrag enkeltminne**

**Vernestatus:** Automatisk fredet  
**Lovgrunnlag:** Kulturminneloven av 1978  
**Paragraf:** 4

**Lokalitet - 95218 - Arkeologisk lokalitet -****Klassifisering**

**Kategori:** Arkeologisk lokalitet      **Art:** Kullgropfelt

**Stedfesting**

**Fylke:** Buskerud  
**Kommune:** Nore og Uvdal

**Eiendomsopplysninger**

**Kommune:** Nore og Uvdal  
**Gnr:** 5      **Festenr:** 0  
**Bnr:** 2      **Seksjonsnr:** 0

**Oppretting og ansvar****Registrert**

**Dato:** 10.12.2004      **Ansvarlig etat:** Buskerud fylkeskommune  
**Utført av:** Morten Olsen      **Instans:**

**Detaljer****Tilhørende enkeltminner**

- ⌘ **95218** Kullgropfelt
- ⌘ 1 Kullgrop AUT
  - ⌘ 2 Kullgrop AUT
  - ⌘ 3 Kullgrop AUT
  - ⌘ 4 Kullgrop AUT
  - ⌘ 5 Kullgrop AUT
  - ⌘ 6 Kullgrop AUT
  - ⌘ 7 Kullgrop AUT
  - ⌘ 8 Rydningsrøys IKKE
  - ⌘ 9 Rydningsrøys IKKE
  - ⌘ 10 Rydningsrøys IKKE
  - ⌘ 11 Rydningsrøys IKKE
  - ⌘ 12 Tuft UAV
  - ⌘ 13 Kullgrop AUT
  - ⌘ 14 Tuft UAV
  - ⌘ 15 Tuft UAV
  - ⌘ 16 Tuft UAV
  - ⌘ 17 Kullgrop AUT
  - ⌘ 18 Kullgrop AUT
  - ⌘ 19 Kullgrop AUT
  - ⌘ 20 Kullgrop AUT
  - ⌘ 21 Kullgrop AUT

Nytt enkeltminne

Eksporter

Vis på kart

Endre

**Sammendrag lokalitet**

- Synlig over markoverflaten

**Registreringstype:** Reguleringsplan**Vernestatus:** Automatisk fredet**Lovgrunnlag:** Kulturminneloven



**Paragraf:**

av 1978

4

**Enkeltminne - 95218-1 - Arkeologisk enkeltminne - Kullgrop -****Klassifisering**

**Kategori:** Arkeologisk enkeltminne      **Art:** Kullgrop  
**Opprinnelig funksjon:** Industri, fremstilling, produksjon.  
**Hovedgruppe:** Sekundærnæringer  
**Status:**

**Stedfesting**

**Fylke:** Buskerud  
**Kommune:** Nore og Uvdal

**Datering**

**Datering:** Jernalder - middelalder      **Metode:** Typologisk  
**Eksakt datering:**      **Kvalitet:** Sannsynlig

**Detaljer**

**Beskrivelse:**  
Ytre mål: 5m Indre mål: 3m Bunnform: Kvadratisk ; 1m dyp. 20cm gresstorv , 20cm sandholdig kullag . Ligger 10m nord for veien, I enden av ø-v-orientert rygg.

**Tilhøren**

R 95218 k  
├ R 1 k  
├ R 2 k  
├ R 3 k  
├ R 4 k  
├ R 5 k  
├ R 6 k  
├ R 7 k  
├ R 8 F  
├ R 9 F  
├ R 10 F  
├ R 11 F  
├ R 12 T  
├ R 13 k  
├ R 14 T  
├ R 15 T  
├ R 16 T  
├ R 17 k  
├ R 18 k  
├ R 19 k  
├ R 20 k  
└ R 21 k

**Samme**

**Vernestat:**  
**Lovgrunnl**

**Paragraf:**

**Enkeltminne - 95218-2 - Arkeologisk enkeltminne - Kullgrop -****Klassifisering**

**Kategori:** Arkeologisk enkeltminne      **Art:** Kullgrop  
**Opprinnelig funksjon:** Industri, fremstilling, produksjon.  
**Hovedgruppe:** Sekundærnæringer  
**Status:**

**Stedfesting**

**Fylke:** Buskerud  
**Kommune:** Nore og Uvdal

**Datering**

**Datering:** Jernalder - middelalder      **Metode:** Typologisk  
**Eksakt datering:**      **Kvalitet:** Sannsynlig

**Detaljer****Beskrivelse:**

Ytre mål: 4m Indre mål: 2,5m Bunnform: Sirkulær ;70cm dyp.15cm gresstorv ,20cm kullag .Ligger I sørhellende terreng med en stolpe fra kraftlinje I søndre voll.

**Tilhøren**

R 95218 k  
 T R 1 k  
 T R 2 k  
 T R 3 k  
 T R 4 k  
 T R 5 k  
 T R 6 k  
 T R 7 k  
 T R 8 F  
 T R 9 F  
 T R 10 F  
 T R 11 F  
 T R 12 T  
 T R 13 k  
 T R 14 T  
 T R 15 T  
 T R 16 T  
 T R 17 k  
 T R 18 k  
 T R 19 k  
 T R 20 k  
 T R 21 k

**Sammer**

**Vernestat:**  
**Lovgrunnl**

**Paragraf:**

**Enkeltminne - 95218-3 - Arkeologisk enkeltminne - Kullgrop -****Klassifisering****Kategori:** Arkeologisk enkeltminne**Art:** Kullgrop**Opprinnelig funksjon:** Industri, fremstilling, produksjon.**Hovedgruppe:** Sekundærnæringer**Status:****Stedfesting****Fylke:** Buskerud**Kommune:** Nore og Uvdal**Datering****Datering:** Jernalder - middelalder**Metode:** Typologisk**Eksakt datering:****Kvalitet:** Sannsynlig**Detaljer****Beskrivelse:**Ytre mål: 5m Indre mål: 2,5m Bunnform: Sirkulær ;70cm dyp.10cm gresstorv , 20cm kullag .  
Ligger 5 nord for hjørnet til hytte .**Tilhøren**

R 95218 K

| R 1 K

| R 2 K

| R 3 K

| R 4 K

| R 5 K

| R 6 K

| R 7 K

| R 8 F

| R 9 F

| R 10 F

| R 11 F

| R 12 T

| R 13 K

| R 14 T

| R 15 T

| R 16 T

| R 17 K

| R 18 K

| R 19 K

| R 20 K

| R 21 K

**Sammer****Vernestat****Lovgrunnl****Paragraf:**

**Enkeltminne - 95218-4 - Arkeologisk enkeltminne - Kullgrop -****Klassifisering****Kategori:** Arkeologisk enkeltminne **Art:** Kullgrop**Opprinnelig funksjon:** Industri, fremstilling, produksjon.**Hovedgruppe:** Sekundærnæringer**Status:****Stedfesting****Fylke:** Buskerud**Kommune:** Nore og Uvdal**Datering****Datering:** Jernalder - middelalder **Metode:** Typologisk**Eksakt datering:** **Kvalitet:** Sannsynlig**Detaljer****Beskrivelse:**

Ytre mål: 4m Indre mål: 2,5m Bunnform: Sirkulær ; 1m dyp. 5cm gresstorv , 15cm kullag . Ligger i den nordlige enden av høyde , mot myrdrag.

**Tilhøren**

R 95218 k

| R 1 k

| R 2 k

| R 3 k

| R 4 k

| R 5 k

| R 6 k

| R 7 k

| R 8 F

| R 9 F

| R 10 F

| R 11 F

| R 12 T

| R 13 k

| R 14 T

| R 15 T

| R 16 T

| R 17 k

| R 18 k

| R 19 k

| R 20 k

| R 21 k

**Sammer****Vernestat****Lovgrunnl****Paragraf:**

**Enkeltminne - 95218-5 - Arkeologisk enkeltminne - Kullgrop -****Klassifisering****Kategori:** Arkeologisk enkeltminne**Art:** Kullgrop**Opprinnelig funksjon:** Industri, fremstilling, produksjon.**Hovedgruppe:** Sekundærnæringer**Status:****Stedfesting****Fylke:** Buskerud**Kommune:** Nore og Uvdal**Datering****Datering:** Jernalder - middelalder**Metode:** Typologisk**Eksakt datering:****Kvalitet:** Sannsynlig**Detaljer****Beskrivelse:**

Ytre mål: 4mIndre mål: 2,5mBunnform: Sirkulær ;80 cm dyp.10cm gresstorv ,20cm kullag .

**Tilhøren**

R 95218 K

T R 1 K

T R 2 K

T R 3 K

T R 4 K

T R 5 K

T R 6 K

T R 7 K

T R 8 F

T R 9 F

T R 10 F

T R 11 F

T R 12 T

T R 13 K

T R 14 T

T R 15 T

T R 16 T

T R 17 K

T R 18 K

T R 19 K

T R 20 K

T R 21 K

**Sammer****Vernestat****Lovgrunnl****Paragraf:**

**Enkeltminne - 95218-6 - Arkeologisk enkeltminne - Kullgrop -****Klassifisering****Kategori:** Arkeologisk enkeltminne **Art:** Kullgrop**Opprinnelig funksjon:** Industri, fremstilling, produksjon.**Hovedgruppe:** Sekundærnæringer**Status:****Stedfesting****Fylke:** Buskerud**Kommune:** Nore og Uvdal**Datering****Datering:** Jernalder - middelalder**Eksakt datering:****Metode:** Typologisk**Kvalitet:** Sannsynlig**Detaljer****Beskrivelse:**

Ytre mål: 3,5mIndre mål: 2mBunnform: Kvadratisk ;50cm dyp.10cm gresstorv ,25cm kullag .Ligger I s-ø-vendt helling mot myrdrag .

**Tilhøren**

R 95218 k

| R 1 k

| R 2 k

| R 3 k

| R 4 k

| R 5 k

| R 6 k

| R 7 k

| R 8 F

| R 9 F

| R 10 F

| R 11 F

| R 12 T

| R 13 k

| R 14 T

| R 15 T

| R 16 T

| R 17 k

| R 18 k

| R 19 k

| R 20 k

| R 21 k

**Sammer****Vernestat****Lovgrunnl****Paragraf:**

**Enkeltminne - 95218-7 - Arkeologisk enkeltminne - Kullgrop -****Klassifisering**

**Kategori:** Arkeologisk enkeltminne **Art:** Kullgrop  
**Opprinnelig funksjon:** Industri, fremstilling, produksjon.  
**Hovedgruppe:** Sekundærnæringer  
**Status:**

**Stedfesting**

**Fylke:** Buskerud  
**Kommune:** Nore og Uvdal

**Datering**

**Datering:** Jernalder - middelalder **Metode:** Typologisk  
**Eksakt datering:** **Kvalitet:** Sannsynlig

**Detaljer****Beskrivelse:**

Ytre mål: 4m Indre mål: 2,5m Bunnform: Kvadratisk ;50cm dyp.5 cm gresstorv ,20cm kullag .ligger 5m nord for strømkabeltrase,luft.

**Tilhøren**

R 95218 k  
 | R 1 k  
 | R 2 k  
 | R 3 k  
 | R 4 k  
 | R 5 k  
 | R 6 k  
 | R 7 k  
 | R 8 F  
 | R 9 F  
 | R 10 F  
 | R 11 F  
 | R 12 T  
 | R 13 k  
 | R 14 T  
 | R 15 T  
 | R 16 T  
 | R 17 k  
 | R 18 k  
 | R 19 k  
 | R 20 k  
 | R 21 k

**Sammer**

**Vernestat**  
**Lovgrunnl**

**Paragraf:**



**Enkeltminne - 95218-8 - Arkeologisk enkeltminne - Rydningsrøys -****Klassifisering****Kategori:** Arkeologisk enkeltminne**Art:** Rydningsrøys**Opprinnelig funksjon:** Landbruk**Hovedgruppe:** Primærnæringer**Status:****Stedfesting****Fylke:** Buskerud**Kommune:** Nore og Uvdal**Datering****Datering:** Etterreformatorisk tid**Metode:** Andre**Eksakt datering:****Kvalitet:** Sannsynlig**Detaljer****Beskrivelse:**

2,5m,sirkulær røys I forbindelse med setervoll ,40cm høy. steinstørrelse 10x5cm til 40x20cm.

**Tilhøren**

R 95218 k

└ R 1 k

└ R 2 k

└ R 3 k

└ R 4 k

└ R 5 k

└ R 6 k

└ R 7 k

└ R 8 F

└ R 9 F

└ R 10 F

└ R 11 F

└ R 12 T

└ R 13 k

└ R 14 T

└ R 15 T

└ R 16 T

└ R 17 k

└ R 18 k

└ R 19 k

└ R 20 k

└ R 21 k

**Sammer****Vernestat:****Lovgrunnl**

**Enkeltminne - 95218-9 - Arkeologisk enkeltminne - Rydningsrøys -****Klassifisering**

**Kategori:** Arkeologisk enkeltminne    **Art:** Rydningsrøys  
**Opprinnelig funksjon:** Landbruk  
**Hovedgruppe:** Primærnæringer  
**Status:**

**Stedfesting**

**Fylke:** Buskerud  
**Kommune:** Nore og Uvdal

**Datering**

**Datering:** Etterreformatorisk tid    **Metode:** Andre  
**Eksakt datering:**    **Kvalitet:** Sannsynlig

**Detaljer**

**Beskrivelse:**  
 Lav, avlang røys på stølsområde. 1,5x3x0,3m. Steinstørrelse 10x5cm til 40x20cm .

**Tilhøren**

R 95218 K  
 † R 1 K  
 † R 2 K  
 † R 3 K  
 † R 4 K  
 † R 5 K  
 † R 6 K  
 † R 7 K  
 † R 8 F  
 † R 9 F  
 † R 10 F  
 † R 11 F  
 † R 12 T  
 † R 13 K  
 † R 14 T  
 † R 15 T  
 † R 16 T  
 † R 17 K  
 † R 18 K  
 † R 19 K  
 † R 20 K  
 † R 21 K

**Sammer**

**Vernestat:**  
**Lovgrunnl**

**Enkeltminne - 95218-10 - Arkeologisk enkeltminne - Rydningsrøys -****Klassifisering****Kategori:** Arkeologisk enkeltminne**Art:** Rydningsrøys**Opprinnelig funksjon:** Landbruk**Hovedgruppe:** Primærnæringer**Status:****Stedfesting****Fylke:** Buskerud**Kommune:** Nore og Uvdal**Datering****Datering:** Etterreformatorisk tid**Metode:** Andre**Eksakt datering:****Kvalitet:** Sannsynlig**Detaljer****Beskrivelse:**

1,5x1,5m, høyde 30cm. Steinstørrelse 5x10cm til 40x20cm.

**Tilhøren**

R 95218 k

TR 1 k

TR 2 k

TR 3 k

TR 4 k

TR 5 k

TR 6 k

TR 7 k

TR 8 F

TR 9 F

TR 10 F

TR 11 F

TR 12 T

TR 13 k

TR 14 T

TR 15 T

TR 16 T

TR 17 k

TR 18 k

TR 19 k

TR 20 k

TR 21 k

**Sammer****Vernestat****Lovgrunnl**

**Enkeltminne - 95218-11 - Arkeologisk enkeltminne - Rydningsrøys -****Klassifisering**

**Kategori:** Arkeologisk enkeltminne  
**Opprinnelig funksjon:** Landbruk  
**Hovedgruppe:** Primærnæringer  
**Status:**

**Stedfesting**

**Fylke:** Buskerud  
**Kommune:** Nore og Uvdal

**Datering**

**Datering:** Etterreformatorisk tid  
**Eksakt datering:**

**Detaljer**

**Beskrivelse:**  
 2x3m, gjenfylling av naturlig grop. Steinstørrelse 10x5cm til 10x20cm.

**Tilhøren**

R 95218 K  
 | R 1 K  
 | R 2 K  
 | R 3 K  
 | R 4 K  
 | R 5 K  
 | R 6 K  
 | R 7 K  
 | R 8 F  
 | R 9 F  
 | R 10 F  
 | R 11 F  
 | R 12 T  
 | R 13 K  
 | R 14 T  
 | R 15 T  
 | R 16 T  
 | R 17 K  
 | R 18 K  
 | R 19 K  
 | R 20 K  
 | R 21 K

**Sammer**

**Vernestat**  
**Lovgrunnl**

**Enkeltminne - 95218-12 - Arkeologisk enkeltminne - Tuft -****Klassifisering**

**Kategori:** Arkeologisk enkeltminne    **Art:** Tuft  
**Opprinnelig funksjon:** Funksjon uspesifisert  
**Hovedgruppe:** Andre funksjoner  
**Status:**

**Stedfesting**

**Fylke:** Buskerud  
**Kommune:** Nore og Uvdal

**Datering**

**Datering:** Uviss tid    **Metode:** Andre  
**Eksakt datering:**    **Kvalitet:** Sannsynlig

**Detaljer**

**Beskrivelse:**  
6x12m,70cm høy voll i s-ø.steinsatt voll rundt hele tufta .Ligger 8m nord for hytte på setervoll,  
flaggstang i østlige del.

**Tilhøren**

R 95218 K  
└ R 1 K  
└ R 2 K  
└ R 3 K  
└ R 4 K  
└ R 5 K  
└ R 6 K  
└ R 7 K  
└ R 8 F  
└ R 9 F  
└ R 10 F  
└ R 11 F  
└ R 12 T  
└ R 13 K  
└ R 14 T  
└ R 15 T  
└ R 16 T  
└ R 17 K  
└ R 18 K  
└ R 19 K  
└ R 20 K  
└ R 21 K

**Sammer**

**Vernestat:**  
**Lovgrunnl**

**Enkeltminne - 95218-13 - Arkeologisk enkeltminne - Kullgrop -****Klassifisering****Kategori:** Arkeologisk enkeltminne**Art:** Kullgrop**Opprinnelig funksjon:** Industri, fremstilling, produksjon.**Hovedgruppe:** Sekundærnæringer**Status:****Stedfesting****Fylke:** Buskerud**Kommune:** Nore og Uvdal**Datering****Datering:** Jernalder - middelalder**Metode:** Typologisk**Eksakt datering:****Kvalitet:** Sannsynlig**Detaljer****Beskrivelse:**

Ytre mål: 6mIndre mål: 4mBunnform: Sirkulær ;Dybde 1m.50cm gresstorv,10cm kullag.

**Tilhøren**

R 95218 k

| R 1 k

| R 2 k

| R 3 k

| R 4 k

| R 5 k

| R 6 k

| R 7 k

| R 8 F

| R 9 F

| R 10 F

| R 11 F

| R 12 T

| R 13 k

| R 14 T

| R 15 T

| R 16 T

| R 17 k

| R 18 k

| R 19 k

| R 20 k

| R 21 k

**Samme****Vernestat:****Lovgrunnl****Paragraf:**

**Enkeltminne - 95218-14 - Arkeologisk enkeltminne - Tuft -****Klassifisering**

**Kategori:** Arkeologisk enkeltminne      **Art:** Tuft  
**Opprinnelig funksjon:** Funksjon uspesifisert  
**Hovedgruppe:** Andre funksjoner  
**Status:**

**Stedfesting**

**Fylke:** Buskerud  
**Kommune:** Nore og Uvdal

**Datering**

**Datering:** Uviss tid      **Metode:** Andre  
**Eksakt datering:**      **Kvalitet:** Sannsynlig

**Detaljer**

**Beskrivelse:**  
5x10m.1,7m høy mur I nord og nordvest,50 cm høy voll I sør. Steinstørrelse fra 10x20cm til 80x60cm.

**Tilhøren**

R 95218 k  
└ R 1 k  
└ R 2 k  
└ R 3 k  
└ R 4 k  
└ R 5 k  
└ R 6 k  
└ R 7 k  
└ R 8 F  
└ R 9 F  
└ R 10 F  
└ R 11 F  
└ R 12 T  
└ R 13 k  
└ R 14 T  
└ R 15 T  
└ R 16 T  
└ R 17 k  
└ R 18 k  
└ R 19 k  
└ R 20 k  
└ R 21 k

**Sammer**

**Vernestat**  
**Lovgrunnl**

**Enkeltminne - 95218-15 - Arkeologisk enkeltminne - Tuft -****Klassifisering****Kategori:** Arkeologisk enkeltminne**Art:** Tuft**Opprinnelig funksjon:** Funksjon uspesifisert**Hovedgruppe:** Andre funksjoner**Status:****Stedfesting****Fylke:** Buskerud**Kommune:** Nore og Uvdal**Datering****Datering:** Uviss tid**Metode:** Andre**Eksakt datering:****Kvalitet:** Sannsynlig**Detaljer****Beskrivelse:**

5x6m, tydelig oppmurt i n-nø, uklar avgrensning s-sv. Ligger på en høyderygg på stølsområde.

**Tilhøren**

R 95218 K

TR 1 K

TR 2 K

TR 3 K

TR 4 K

TR 5 K

TR 6 K

TR 7 K

TR 8 F

TR 9 F

TR 10 F

TR 11 F

TR 12 T

TR 13 K

TR 14 T

TR 15 T

TR 16 T

TR 17 K

TR 18 K

TR 19 K

TR 20 K

TR 21 K

**Sammer****Vernestat****Lovgrunnl**



**Enkeltminne - 95218-16 - Arkeologisk enkeltminne - Tuft -****Klassifisering**

**Kategori:** Arkeologisk enkeltminne  
**Opprinnelig funksjon:** Funksjon uspesifisert  
**Hovedgruppe:** Andre funksjoner  
**Status:**

**Stedfesting**

**Fylke:** Buskerud  
**Kommune:** Nore og Uvdal

**Datering**

**Datering:** Uviss tid  
**Eksakt datering:**

**Metode:** Andre  
**Kvalitet:** Sannsynlig

**Detaljer**

**Beskrivelse:**  
 5x10m, høyde på mur er 60cm. Steinstørrelse 20x40 til 60x80cm. Ligger øverst i stølsområdet.

**Tilhøren**

R 95218 k  
 | R 1 k  
 | R 2 k  
 | R 3 k  
 | R 4 k  
 | R 5 k  
 | R 6 k  
 | R 7 k  
 | R 8 F  
 | R 9 F  
 | R 10 F  
 | R 11 F  
 | R 12 T  
 | R 13 k  
 | R 14 T  
 | R 15 T  
 | R 16 T  
 | R 17 k  
 | R 18 k  
 | R 19 k  
 | R 20 k  
 | R 21 k

**Sammer**

**Vernestat**  
**Lovgrunnl**

**Enkeltminne - 95218-17 - Arkeologisk enkeltminne - Kullgrop -****Klassifisering****Kategori:** Arkeologisk enkeltminne **Art:** Kullgrop**Opprinnelig funksjon:** Industri, fremstilling, produksjon.**Hovedgruppe:** Sekundærnæringer**Status:****Stedfesting****Fylke:** Buskerud**Kommune:** Nore og Uvdal**Datering****Datering:** Uviss tid**Metode:** Andre**Eksakt datering:****Kvalitet:** Sannsynlig**Detaljer****Beskrivelse:**

Ytre mål: 5x6m Indre mål: 3,5x3,5m Bunnform: Kvadratisk ; 70 cm dyp. 10cm gresstorv , 10cm kullag . Ligger 20m n-ø for hytte, I skråning mot s-ø. Fyllt med plank og kvist.

**Tilhøren****R 95218 k**

| R 1 k

| R 2 k

| R 3 k

| R 4 k

| R 5 k

| R 6 k

| R 7 k

| R 8 F

| R 9 F

| R 10 F

| R 11 F

| R 12 T

| R 13 k

| R 14 T

| R 15 T

| R 16 T

| R 17 k

| R 18 k

| R 19 k

| R 20 k

| R 21 k

**Sammer****Vernestat:****Lovgrunnl****Paragraf:**

**Enkeltminne - 95218-18 - Arkeologisk enkeltminne - Kullgrop -****Klassifisering****Kategori:** Arkeologisk enkeltminne **Art:** Kullgrop**Opprinnelig funksjon:** Industri, fremstilling, produksjon.**Hovedgruppe:** Sekundærnæringer**Status:****Stedfesting****Fylke:** Buskerud**Kommune:** Nore og Uvdal**Datering****Datering:** Jernalder - middelalder**Metode:** Typologisk**Eksakt datering:****Kvalitet:** Sannsynlig**Detaljer****Beskrivelse:**

Ytre mål: 6mIndre mål: 4mBunnform: Kvadratisk ;1,2m dyp.10cm gresstorv ,15cm kullag .

**Tilhøren**

R 95218 K

| R 1 K

| R 2 K

| R 3 K

| R 4 K

| R 5 K

| R 6 K

| R 7 K

| R 8 F

| R 9 F

| R 10 F

| R 11 F

| R 12 T

| R 13 K

| R 14 T

| R 15 T

| R 16 T

| R 17 K

| R 18 K

| R 19 K

| R 20 K

| R 21 K

**Sammer****Vernestat****Lovgrunnl****Paragraf:**

**Enkeltminne - 95218-19 - Arkeologisk enkeltminne - Kullgrop -****Klassifisering****Kategori:** Arkeologisk enkeltminne**Art:** Kullgrop**Opprinnelig funksjon:** Industri, fremstilling, produksjon.**Hovedgruppe:** Sekundærnæringer**Status:****Stedfesting****Fylke:** Buskerud**Kommune:** Nore og Uvdal**Datering****Datering:** Jernalder - middelalder**Metode:** Typologisk**Eksakt datering:****Kvalitet:** Sannsynlig**Detaljer****Beskrivelse:**

Ytre mål: 4,5m Indre mål: 3m Bunnform: Sirkulær ; 1m dyp. 10cm gresstorv , 12cm kullag .

**Tilhøren**

R 95218 K

| R 1 K

| R 2 K

| R 3 K

| R 4 K

| R 5 K

| R 6 K

| R 7 K

| R 8 F

| R 9 F

| R 10 F

| R 11 F

| R 12 T

| R 13 K

| R 14 T

| R 15 T

| R 16 T

| R 17 K

| R 18 K

| R 19 K

| R 20 K

| R 21 K

**Sammen****Vernestat****Lovgrunnl****Paragraf:**

**Enkeltminne - 95218-20 - Arkeologisk enkeltminne - Kullgrop -****Klassifisering****Kategori:** Arkeologisk enkeltminne**Art:** Kullgrop**Opprinnelig funksjon:** Industri, fremstilling, produksjon.**Hovedgruppe:** Sekundærnæringer**Status:****Stedfesting****Fylke:** Buskerud**Kommune:** Nore og Uvdal**Datering****Datering:** Jernalder - middelalder**Metode:** Typologisk**Eksakt datering:****Kvalitet:** Sannsynlig**Detaljer****Beskrivelse:**

Ytre mål: 4m Indre mål: 2,5m Bunnform: Kvadratisk ;70cm dyp.10cm gresstorv ,20cm kullag .Ligger 20m øst for hytte I s-ø-vendt helling .

**Tilhører**

R 95218 k  
 | R 1 k  
 | R 2 k  
 | R 3 k  
 | R 4 k  
 | R 5 k  
 | R 6 k  
 | R 7 k  
 | R 8 F  
 | R 9 F  
 | R 10 F  
 | R 11 F  
 | R 12 T  
 | R 13 k  
 | R 14 T  
 | R 15 T  
 | R 16 T  
 | R 17 k  
 | R 18 k  
 | R 19 k  
 | R 20 k  
 | R 21 k

**Sammer****Vernestat**  
**Lovgrunnl****Paragraf:**

**Enkeltminne - 95218-21 - Arkeologisk enkeltminne - Kullgrop -****Klassifisering****Kategori:** Arkeologisk enkeltminne**Art:** Kullgrop**Opprinnelig funksjon:** Industri, fremstilling, produksjon.**Hovedgruppe:** Sekundærnæringer**Status:****Stedfesting****Fylke:** Buskerud**Kommune:** Nore og Uvdal**Datering****Datering:** Yngre jernalder - middelalder**Metode:** Typologisk**Eksakt datering:****Kvalitet:** Sannsynlig**Detaljer****Beskrivelse:**

Ytre mål: 2x4m Indre mål: 1x3m Bunnform: Rektangulær ;70cm dyp.10cm gresstorv ,18cm kullag .Det går en n-s-orientert sti over gropa og det ser ut til at gropa er gjenfylt I den forbindelse.

**Tilhøren**

R 95218 k

| R 1 k

| R 2 k

| R 3 k

| R 4 k

| R 5 k

| R 6 k

| R 7 k

| R 8 F

| R 9 F

| R 10 F

| R 11 F

| R 12 T

| R 13 k

| R 14 T

| R 15 T

| R 16 T

| R 17 k

| R 18 k

| R 19 k

| R 20 k

| R 21 k

**Sammer****Vernestat****Lovgrunnl****Paragraf:**

**Lokalitet - 95220 - Arkeologisk lokalitet -****Klassifisering**

**Kategori:** Arkeologisk lokalitet      **Art:** Kullgropfelt

**Stedfesting**

**Fylke:** Buskerud  
**Kommune:** Nore og Uvdal

**Eiendomsopplysninger**

**Kommune:** Nore og Uvdal  
**Gnr:** 6      **Festenr:** 0  
**Bnr:** 1      **Seksjonsnr:** 0

**Oppretting og ansvar****Registrert**

**Dato:** 03.01.2005      **Ansvarlig etat:** Buskerud fylkeskommune -  
**Utført av:** Bernt-Egil Tafjord      **Instans:**

**Detaljer****Tilhørende enkeltminner**

- 🔗 **95220** Kullgropfelt
- 🔗 1 Kullgrop AUT
  - 🔗 2 Kullgrop AUT
  - 🔗 3 Rydningsrøys UAV
  - 🔗 4 Rydningsrøys UAV
  - 🔗 5 Kullgrop AUT
  - 🔗 6 Kullgrop AUT
  - 🔗 7 Kullgrop AUT
  - 🔗 8 Kullgrop AUT
  - 🔗 9 Kullgrop AUT
  - 🔗 10 Kullgrop AUT
  - 🔗 11 Kullgrop AUT
  - 🔗 12 Kullgrop AUT
  - 🔗 13 Kullgrop AUT
  - 🔗 14 Kullgrop AUT
  - 🔗 15 Kullgrop AUT
  - 🔗 16 Kullgrop AUT
  - 🔗 17 Kullgrop AUT
  - 🔗 18 Kullgrop AUT
  - 🔗 19 Kullgrop AUT
  - 🔗 20 Kullgrop AUT
  - 🔗 21 Kullgrop AUT
  - 🔗 22 Kullgrop AUT
  - 🔗 23 Kullgrop AUT
  - 🔗 24 Kullgrop AUT
  - 🔗 25 Kullgrop AUT
  - 🔗 26 Kullgrop AUT
  - 🔗 27 Kullgrop AUT
  - 28 Jernvinneovn AUT

Nytt enkeltminne

Eksporter

Vis på kart

Endre

┆ R		
┆ R	<b>29</b> Slagghaug	AUT
┆ R	<b>30</b> Tuft	UAV
┆ R	<b>31</b> Tuft	UAV
┆ R	<b>32</b> Kullgrop	AUT
┆ R	<b>33</b> Kullgrop	AUT
┆ R	<b>34</b> Kullgrop	AUT
┆ R	<b>35</b> Kullgrop	AUT
┆ R	<b>36</b> Kullgrop	AUT
┆ R	<b>37</b> Kullgrop	AUT
┆ R	<b>38</b> Kullgrop	AUT
┆ R	<b>39</b> Kullgrop	AUT
┆ R	<b>40</b> Kullgrop	AUT
┆ R	<b>41</b> Kullgrop	AUT
┆ R	<b>42</b> Kullgrop	AUT
┆ R	<b>43</b> Kullgrop	AUT
┆ R	<b>44</b> Kullgrop	AUT
┆ R	<b>45</b> Kullgrop	AUT
┆ R	<b>46</b> Tuft	UAV
┆ R	<b>47</b> Kullgrop	AUT
┆ R	<b>48</b> Tuft	UAV
┆ R	<b>49</b> Kullgrop	AUT
┆ R	<b>50</b> Tuft	UAV
┆ R	<b>51</b> Kullgrop	AUT
┆ R	<b>52</b> Kullgrop	AUT
┆ R	<b>53</b> Kullgrop	AUT
┆ R	<b>54</b> Kullgrop	AUT
┆ R	<b>55</b> Kullgrop	AUT
┆ R	<b>56</b> Kullgrop	AUT
┆ R	<b>57</b> Kullgrop	AUT
┆ R	<b>58</b> Kullgrop	AUT



### Sammendrag lokalitet

- Synlig over markoverflaten

**Registreringstype:** Reguleringsplan

**Vernestatus:** Automatisk  
fredet

**Lovgrunnlag:** Kulturminneloven  
av 1978

**Paragraf:** 4

**Enkeltminne - 95220-1 - Arkeologisk enkeltminne - Kullgrop -****Klassifisering****Kategori:** Arkeologisk enkeltminne **Art:** Kullgrop**Opprinnelig funksjon:** Industri, fremstilling, produksjon.**Hovedgruppe:** Sekundærnæringer**Status:****Stedfesting****Fylke:** Buskerud**Kommune:** Nore og Uvdal**Datering****Datering:** Jernalder - middelalder**Metode:** Typologisk**Eksakt datering:****Kvalitet:** Sannsynlig**Detaljer****Beskrivelse:**

Ytre mål: 6m Indre mål: 3m Bunnform: Kvadratisk ; Dybde 1m. 10cm torv, 10cm lys sand, 8cm kullag. omgitt av lav bjørkeskog og einer, lyng og gress som bunnvegetasjon.

**Tilhøren**

R 95220 K

| R 1 K

| R 2 K

| R 3 F

| R 4 F

| R 5 K

| R 6 K

| R 7 K

| R 8 K

| R 9 K

| R 10 K

| R 11 K

| R 12 K

| R 13 K

| R 14 K

| R 15 K

| R 16 K

| R 17 K

| R 18 K

| R 19 K

| R 20 K

| R 21 K

| R 22 K

| R 23 K

| R 24 K

| R 25 K

| R 26 K

| R 27 K

| R 28 J

| R 29 S

| R 30 T

| R 31 T

| R 32 K

| R 33 K

| R 34 K

| R 35 K

| R 36 K

| R 37 K

| R 38 K

| R 39 K

| R 40 K

| R 41 K

| R 42 K

| R 43 K

| R 44 K

**Enkeltminne - 95220-2 - Arkeologisk enkeltminne - Kullgrop -****Klassifisering**

**Kategori:** Arkeologisk enkeltminne    **Art:** Kullgrop  
**Opprinnelig funksjon:** Industri, fremstilling, produksjon.  
**Hovedgruppe:** Sekundærnæringer  
**Status:**

**Stedfesting**

**Fylke:** Buskerud  
**Kommune:** Nore og Uvdal

**Datering**

**Datering:** Uviss tid    **Metode:** Andre  
**Eksakt datering:**    **Kvalitet:** Sannsynlig

**Detaljer****Beskrivelse:**

Ytre mål: 2,5m Indre mål: 1,5m Bunnform: Kvadratisk ;40cm dybde . Ligger 8m sør-sørvest for hytta. 10cm gresstorv,8cm kullag , sandgrunn.

**Tilhøren**

R 95220 k  
 | R 1 k  
 | R 2 k  
 | R 3 F  
 | R 4 F  
 | R 5 k  
 | R 6 k  
 | R 7 k  
 | R 8 k  
 | R 9 k  
 | R 10 k  
 | R 11 k  
 | R 12 k  
 | R 13 k  
 | R 14 k  
 | R 15 k  
 | R 16 k  
 | R 17 k  
 | R 18 k  
 | R 19 k  
 | R 20 k  
 | R 21 k  
 | R 22 k  
 | R 23 k  
 | R 24 k  
 | R 25 k  
 | R 26 k  
 | R 27 k  
 | R 28 J  
 | R 29 S  
 | R 30 T  
 | R 31 T  
 | R 32 k  
 | R 33 k  
 | R 34 k  
 | R 35 k  
 | R 36 k  
 | R 37 k  
 | R 38 k  
 | R 39 k  
 | R 40 k  
 | R 41 k  
 | R 42 k  
 | R 43 k  
 | R 44 k

**Enkeltminne - 95220-3 - Arkeologisk enkeltminne - Rydningsrøys -****Klassifisering****Kategori:** Arkeologisk enkeltminne**Art:** Rydningsrøys**Opprinnelig funksjon:** Landbruk**Hovedgruppe:** Primærnæringer**Status:****Stedfesting****Fylke:** Buskerud**Kommune:** Nore og Uvdal**Datering****Datering:** Uviss tid**Metode:** Andre**Eksakt datering:****Kvalitet:** Sannsynlig**Detaljer****Beskrivelse:**

60cm høy, 1,2x1,5m. Steinstørrelse 40x40cm-60x40cm. Ligger 10 s-v for hytta .

**Tilhøren**

R 95220 k

| R 1 k

| R 2 k

| R 3 F

| R 4 F

| R 5 k

| R 6 k

| R 7 k

| R 8 k

| R 9 k

| R 10 k

| R 11 k

| R 12 k

| R 13 k

| R 14 k

| R 15 k

| R 16 k

| R 17 k

| R 18 k

| R 19 k

| R 20 k

| R 21 k

| R 22 k

| R 23 k

| R 24 k

| R 25 k

| R 26 k

| R 27 k

| R 28 J

| R 29 S

| R 30 T

| R 31 T

| R 32 k

| R 33 k

| R 34 k

| R 35 k

| R 36 k

| R 37 k

| R 38 k

| R 39 k

| R 40 k

| R 41 k

| R 42 k

| R 43 k

| R 44 k

**Enkeltminne - 95220-4 - Arkeologisk enkeltminne - Rydningsrøys -****Klassifisering****Kategori:** Arkeologisk enkeltminne**Art:** Rydningsrøys**Opprinnelig funksjon:** Landbruk**Hovedgruppe:** Primærnæringer**Status:****Stedfesting****Fylke:** Buskerud**Kommune:** Nore og Uvdal**Datering****Datering:** Uviss tid**Metode:** Andre**Eksakt datering:****Kvalitet:** Sannsynlig**Detaljer****Beskrivelse:**

1,3x2,5m,høyde 50cm.Ligger 8m nordvest for hytta .

**Tilhøren**

R 95220 k

| R 1 k

| R 2 k

| R 3 F

| R 4 F

| R 5 k

| R 6 k

| R 7 k

| R 8 k

| R 9 k

| R 10 k

| R 11 k

| R 12 k

| R 13 k

| R 14 k

| R 15 k

| R 16 k

| R 17 k

| R 18 k

| R 19 k

| R 20 k

| R 21 k

| R 22 k

| R 23 k

| R 24 k

| R 25 k

| R 26 k

| R 27 k

| R 28 J

| R 29 S

| R 30 T

| R 31 T

| R 32 k

| R 33 k

| R 34 k

| R 35 k

| R 36 k

| R 37 k

| R 38 k

| R 39 k

| R 40 k

| R 41 k

| R 42 k

| R 43 k

| R 44 k

**Enkeltminne - 95220-5 - Arkeologisk enkeltminne - Kullgrop -****Klassifisering****Kategori:** Arkeologisk enkeltminne**Art:** Kullgrop**Opprinnelig funksjon:** Industri, fremstilling, produksjon.**Hovedgruppe:** Sekundærnæringer**Status:****Stedfesting****Fylke:** Buskerud**Kommune:** Nore og Uvdal**Datering****Datering:** Jernalder - middelalder**Metode:** Typologisk**Eksakt datering:****Kvalitet:** Sannsynlig**Detaljer****Beskrivelse:**

Ytre mål: 4mIndre mål: 2,2mBunnform: Kvadratisk ;1m dybde . 10cm gresstorv , 15cm kullag .

**Tilhøren**

R 95220 k

TR 1 k

TR 2 k

TR 3 F

TR 4 F

TR 5 k

TR 6 k

TR 7 k

TR 8 k

TR 9 k

TR 10 k

TR 11 k

TR 12 k

TR 13 k

TR 14 k

TR 15 k

TR 16 k

TR 17 k

TR 18 k

TR 19 k

TR 20 k

TR 21 k

TR 22 k

TR 23 k

TR 24 k

TR 25 k

TR 26 k

TR 27 k

TR 28 J

TR 29 S

TR 30 T

TR 31 T

TR 32 k

TR 33 k

TR 34 k

TR 35 k

TR 36 k

TR 37 k

TR 38 k

TR 39 k

TR 40 k

TR 41 k

TR 42 k

TR 43 k

TR 44 k

**Enkeltminne - 95220-6 - Arkeologisk enkeltminne - Kullgrop -****Klassifisering****Kategori:** Arkeologisk enkeltminne**Art:** Kullgrop**Opprinnelig funksjon:** Industri, fremstilling, produksjon.**Hovedgruppe:** Sekundærnæringer**Status:****Stedfesting****Fylke:** Buskerud**Kommune:** Nore og Uvdal**Datering****Datering:** Uviss tid**Metode:** Andre**Eksakt datering:****Kvalitet:** Sannsynlig**Detaljer****Beskrivelse:**

Ytre mål: 3mIndre mål: 2mBunnform: Sirkulær ;1,5 dybde . 10cm gresstorv og 18cm kullag .Ligger på kanten til skråning mot høyfjellsseter

**Tilhøren**

R 95220 k

T R 1 k

T R 2 k

T R 3 F

T R 4 F

T R 5 k

T R 6 k

T R 7 k

T R 8 k

T R 9 k

T R 10 k

T R 11 k

T R 12 k

T R 13 k

T R 14 k

T R 15 k

T R 16 k

T R 17 k

T R 18 k

T R 19 k

T R 20 k

T R 21 k

T R 22 k

T R 23 k

T R 24 k

T R 25 k

T R 26 k

T R 27 k

T R 28 J

T R 29 S

T R 30 T

T R 31 T

T R 32 k

T R 33 k

T R 34 k

T R 35 k

T R 36 k

T R 37 k

T R 38 k

T R 39 k

T R 40 k

T R 41 k

T R 42 k

T R 43 k

T R 44 k

**Enkeltminne - 95220-7 - Arkeologisk enkeltminne - Kullgrop -****Klassifisering****Kategori:** Arkeologisk enkeltminne **Art:** Kullgrop**Opprinnelig funksjon:** Industri, fremstilling, produksjon.**Hovedgruppe:** Sekundærnæringer**Status:****Stedfesting****Fylke:** Buskerud**Kommune:** Nore og Uvdal**Datering****Datering:** Jernalder - middelalder**Metode:** Typologisk**Eksakt datering:****Kvalitet:** Sannsynlig**Detaljer****Beskrivelse:**

Ytre mål: 3mIndre mål: 1,8mBunnform: Kvadratisk ;1m dybde. 12cm gresstorv ,15-20cm kullag .

**Tilhøren**

R 95220 k

TR 1 k

TR 2 k

TR 3 F

TR 4 F

TR 5 k

TR 6 k

TR 7 k

TR 8 k

TR 9 k

TR 10 k

TR 11 k

TR 12 k

TR 13 k

TR 14 k

TR 15 k

TR 16 k

TR 17 k

TR 18 k

TR 19 k

TR 20 k

TR 21 k

TR 22 k

TR 23 k

TR 24 k

TR 25 k

TR 26 k

TR 27 k

TR 28 J

TR 29 S

TR 30 T

TR 31 T

TR 32 k

TR 33 k

TR 34 k

TR 35 k

TR 36 k

TR 37 k

TR 38 k

TR 39 k

TR 40 k

TR 41 k

TR 42 k

TR 43 k

TR 44 k



**Enkeltminne - 95220-8 - Arkeologisk enkeltminne - Kullgrop -****Klassifisering****Kategori:** Arkeologisk enkeltminne**Art:** Kullgrop**Opprinnelig funksjon:** Industri, fremstilling, produksjon.**Hovedgruppe:** Sekundærnæringer**Status:****Stedfesting****Fylke:** Buskerud**Kommune:** Nore og Uvdal**Datering****Datering:** Jernalder - middelalder**Metode:** Typologisk**Eksakt datering:****Kvalitet:** Sannsynlig**Detaljer****Beskrivelse:**

Ytre mål: 8m Indre mål: 4m Bunnform: Sirkulær ; 1,5m dybde. Ligger på kanten i sørvendt helling mot hyttevei. 10cm gresstorv ; 30cm kullag , kompakt sandgrunn i bunn.

**Tilhøren**

R 95220 k

TR 1 k

TR 2 k

TR 3 F

TR 4 F

TR 5 k

TR 6 k

TR 7 k

TR 8 k

TR 9 k

TR 10 k

TR 11 k

TR 12 k

TR 13 k

TR 14 k

TR 15 k

TR 16 k

TR 17 k

TR 18 k

TR 19 k

TR 20 k

TR 21 k

TR 22 k

TR 23 k

TR 24 k

TR 25 k

TR 26 k

TR 27 k

TR 28 J

TR 29 S

TR 30 T

TR 31 T

TR 32 k

TR 33 k

TR 34 k

TR 35 k

TR 36 k

TR 37 k

TR 38 k

TR 39 k

TR 40 k

TR 41 k

TR 42 k

TR 43 k

TR 44 k

**Enkeltminne - 95220-9 - Arkeologisk enkeltminne - Kullgrop -****Klassifisering**

**Kategori:** Arkeologisk enkeltminne      **Art:** Kullgrop  
**Opprinnelig funksjon:** Industri, fremstilling, produksjon.  
**Hovedgruppe:** Sekundærnæringer  
**Status:**

**Stedfesting**

**Fylke:** Buskerud  
**Kommune:** Nore og Uvdal

**Datering**

**Datering:** Jernalder - middelalder      **Metode:** Typologisk  
**Eksakt datering:**      **Kvalitet:** Sannsynlig

**Detaljer****Beskrivelse:**

Ytre mål: 4mIndre mål: 2,5mBunnform: Kvadratisk ;60cm dyp.10cm torv,30cm kullag .

**Tilhøren**

R 95220 k  
 † R 1 k  
 † R 2 k  
 † R 3 F  
 † R 4 F  
 † R 5 k  
 † R 6 k  
 † R 7 k  
 † R 8 k  
 † R 9 k  
 † R 10 k  
 † R 11 k  
 † R 12 k  
 † R 13 k  
 † R 14 k  
 † R 15 k  
 † R 16 k  
 † R 17 k  
 † R 18 k  
 † R 19 k  
 † R 20 k  
 † R 21 k  
 † R 22 k  
 † R 23 k  
 † R 24 k  
 † R 25 k  
 † R 26 k  
 † R 27 k  
 † R 28 J  
 † R 29 S  
 † R 30 T  
 † R 31 T  
 † R 32 k  
 † R 33 k  
 † R 34 k  
 † R 35 k  
 † R 36 k  
 † R 37 k  
 † R 38 k  
 † R 39 k  
 † R 40 k  
 † R 41 k  
 † R 42 k  
 † R 43 k  
 † R 44 k

**Enkeltminne - 95220-10 - Arkeologisk enkeltminne - Kullgrop -****Klassifisering**

**Kategori:** Arkeologisk enkeltminne    **Art:** Kullgrop  
**Opprinnelig funksjon:** Industri, fremstilling, produksjon.  
**Hovedgruppe:** Sekundærnæringer  
**Status:**

**Stedfesting**

**Fylke:** Buskerud  
**Kommune:** Nore og Uvdal

**Datering**

**Datering:** Jernalder - middelalder    **Metode:** Typologisk  
**Eksakt datering:**    **Kvalitet:** Sannsynlig

**Detaljer**

**Beskrivelse:**  
Ytre mål: 4mIndre mål: 2,5mBunnform: Sirkulær ;1m dybde . 12cm gresstorv , 25cm kullag .

**Tilhøren**

R 95220 k  
└ R 1 k  
└ R 2 k  
└ R 3 F  
└ R 4 F  
└ R 5 k  
└ R 6 k  
└ R 7 k  
└ R 8 k  
└ R 9 k  
└ R 10 k  
└ R 11 k  
└ R 12 k  
└ R 13 k  
└ R 14 k  
└ R 15 k  
└ R 16 k  
└ R 17 k  
└ R 18 k  
└ R 19 k  
└ R 20 k  
└ R 21 k  
└ R 22 k  
└ R 23 k  
└ R 24 k  
└ R 25 k  
└ R 26 k  
└ R 27 k  
└ R 28 J  
└ R 29 S  
└ R 30 T  
└ R 31 T  
└ R 32 k  
└ R 33 k  
└ R 34 k  
└ R 35 k  
└ R 36 k  
└ R 37 k  
└ R 38 k  
└ R 39 k  
└ R 40 k  
└ R 41 k  
└ R 42 k  
└ R 43 k  
└ R 44 k

**Enkeltminne - 95220-11 - Arkeologisk enkeltminne - Kullgrop -****Klassifisering****Kategori:** Arkeologisk enkeltminne**Art:** Kullgrop**Opprinnelig funksjon:** Industri, fremstilling, produksjon.**Hovedgruppe:** Sekundærnæringer**Status:****Stedfesting****Fylke:** Buskerud**Kommune:** Nore og Uvdal**Datering****Datering:** Jernalder - middelalder**Metode:** Typologisk**Eksakt datering:****Kvalitet:** Sannsynlig**Detaljer****Beskrivelse:**

Ytre mål: 5m Indre mål: 3m Bunnform: Sirkulær ; Dybde 1,1m. 15cm sandholdig gresstorv , 10cm sandholdig kullag . Ligger 20m sør for hytta , på kanten til skråning mot krysset v/fjellseter.

**Tilhøren**

R 95220 k

TR 1 k

TR 2 k

TR 3 F

TR 4 F

TR 5 k

TR 6 k

TR 7 k

TR 8 k

TR 9 k

TR 10 k

TR 11 k

TR 12 k

TR 13 k

TR 14 k

TR 15 k

TR 16 k

TR 17 k

TR 18 k

TR 19 k

TR 20 k

TR 21 k

TR 22 k

TR 23 k

TR 24 k

TR 25 k

TR 26 k

TR 27 k

TR 28 J

TR 29 S

TR 30 T

TR 31 T

TR 32 k

TR 33 k

TR 34 k

TR 35 k

TR 36 k

TR 37 k

TR 38 k

TR 39 k

TR 40 k

TR 41 k

TR 42 k

TR 43 k

TR 44 k

**Enkeltminne - 95220-12 - Arkeologisk enkeltminne - Kullgrop -****Klassifisering****Kategori:** Arkeologisk enkeltminne**Art:** Kullgrop**Opprinnelig funksjon:** Industri, fremstilling, produksjon.**Hovedgruppe:** Sekundærnæringer**Status:****Stedfesting****Fylke:** Buskerud**Kommune:** Nore og Uvdal**Datering****Datering:** Jernalder - middelalder**Metode:** Typologisk**Eksakt datering:****Kvalitet:** Sannsynlig**Detaljer****Beskrivelse:**

Ytre mål: 3m Indre mål: 2m Bunnform: Kvadratisk ;Dybde 1,2m.15 sandholdig gresstorv ,10cm sandholdig kullag .Ligger på kanten til juv m/bekk I øst.

**Tilhøren**

R 95220 k

└ R 1 k

└ R 2 k

└ R 3 F

└ R 4 F

└ R 5 k

└ R 6 k

└ R 7 k

└ R 8 k

└ R 9 k

└ R 10 k

└ R 11 k

└ R 12 k

└ R 13 k

└ R 14 k

└ R 15 k

└ R 16 k

└ R 17 k

└ R 18 k

└ R 19 k

└ R 20 k

└ R 21 k

└ R 22 k

└ R 23 k

└ R 24 k

└ R 25 k

└ R 26 k

└ R 27 k

└ R 28 J

└ R 29 S

└ R 30 T

└ R 31 T

└ R 32 k

└ R 33 k

└ R 34 k

└ R 35 k

└ R 36 k

└ R 37 k

└ R 38 k

└ R 39 k

└ R 40 k

└ R 41 k

└ R 42 k

└ R 43 k

└ R 44 k

**Enkeltminne - 95220-13 - Arkeologisk enkeltminne - Kullgrop -****Klassifisering****Kategori:** Arkeologisk enkeltminne**Art:** Kullgrop**Opprinnelig funksjon:** Industri, fremstilling, produksjon.**Hovedgruppe:** Sekundærnæringer**Status:****Stedfesting****Fylke:** Buskerud**Kommune:** Nore og Uvdal**Datering****Datering:** Jernalder - middelalder**Metode:** Typologisk**Eksakt datering:****Kvalitet:** Sannsynlig**Detaljer****Beskrivelse:**

Ytre mål: 3m Indre mål: 2m Bunnform: Kvadratisk ; Dybde 80cm. 15cm gresstorv , 8cm trekullag. Kompakt sangrunn I bunn. Ligger 30m nordvest for hytte.

**Tilhøren**

R 95220 k

TR 1 k

TR 2 k

TR 3 F

TR 4 F

TR 5 k

TR 6 k

TR 7 k

TR 8 k

TR 9 k

TR 10 k

TR 11 k

TR 12 k

TR 13 k

TR 14 k

TR 15 k

TR 16 k

TR 17 k

TR 18 k

TR 19 k

TR 20 k

TR 21 k

TR 22 k

TR 23 k

TR 24 k

TR 25 k

TR 26 k

TR 27 k

TR 28 J

TR 29 S

TR 30 T

TR 31 T

TR 32 k

TR 33 k

TR 34 k

TR 35 k

TR 36 k

TR 37 k

TR 38 k

TR 39 k

TR 40 k

TR 41 k

TR 42 k

TR 43 k

TR 44 k

**Enkeltminne - 95220-14 - Arkeologisk enkeltminne - Kullgrop -****Klassifisering****Kategori:** Arkeologisk enkeltminne**Art:** Kullgrop**Opprinnelig funksjon:** Industri, fremstilling, produksjon.**Hovedgruppe:** Sekundærnæringer**Status:****Stedfesting****Fylke:** Buskerud**Kommune:** Nore og Uvdal**Datering****Datering:** Jernalder - middelalder**Metode:** Typologisk**Eksakt datering:****Kvalitet:** Sannsynlig**Detaljer****Beskrivelse:**

Ytre mål: 4mIndre mål: 2,5mBunnform: Kvadratisk ;Dybde 60cm. 15cm gresstorv,sandholdig m/innslag av trekull.35cm kullag ,kompakt sandgrunn I bunn.

**Tilhøren**

R 95220 k

R 1 k

R 2 k

R 3 F

R 4 F

R 5 k

R 6 k

R 7 k

R 8 k

R 9 k

R 10 k

R 11 k

R 12 k

R 13 k

R 14 k

R 15 k

R 16 k

R 17 k

R 18 k

R 19 k

R 20 k

R 21 k

R 22 k

R 23 k

R 24 k

R 25 k

R 26 k

R 27 k

R 28 J

R 29 E

R 30 T

R 31 T

R 32 k

R 33 k

R 34 k

R 35 k

R 36 k

R 37 k

R 38 k

R 39 k

R 40 k

R 41 k

R 42 k

R 43 k

R 44 k

**Enkeltminne - 95220-15 - Arkeologisk enkeltminne - Kullgrop -****Klassifisering****Kategori:** Arkeologisk enkeltminne**Art:** Kullgrop**Opprinnelig funksjon:** Industri, fremstilling, produksjon.**Hovedgruppe:** Sekundærnæringer**Status:****Stedfesting****Fylke:** Buskerud**Kommune:** Nore og Uvdal**Datering****Datering:** Jernalder - middelalder**Metode:** Typologisk**Eksakt datering:****Kvalitet:** Sannsynlig**Detaljer****Beskrivelse:**

Ytre mål: 3m Indre mål: 2m Bunnform: Kvadratisk ;80cm dybde . 10cm gresstorv ,12cm kullag. Delvis fylt m/stein. Ligger 7m vest for hyttevei og 9m øst for stolpe.

**Tilhøren**

R 95220 k

TR 1 k

TR 2 k

TR 3 F

TR 4 F

TR 5 k

TR 6 k

TR 7 k

TR 8 k

TR 9 k

TR 10 k

TR 11 k

TR 12 k

TR 13 k

TR 14 k

TR 15 k

TR 16 k

TR 17 k

TR 18 k

TR 19 k

TR 20 k

TR 21 k

TR 22 k

TR 23 k

TR 24 k

TR 25 k

TR 26 k

TR 27 k

TR 28 J

TR 29 S

TR 30 T

TR 31 T

TR 32 k

TR 33 k

TR 34 k

TR 35 k

TR 36 k

TR 37 k

TR 38 k

TR 39 k

TR 40 k

TR 41 k

TR 42 k

TR 43 k

TR 44 k



**Enkeltminne - 95220-16 - Arkeologisk enkeltminne - Kullgrop -****Klassifisering**

**Kategori:** Arkeologisk enkeltminne    **Art:** Kullgrop  
**Opprinnelig funksjon:** Industri, fremstilling, produksjon.  
**Hovedgruppe:** Sekundærnæringer  
**Status:**

**Stedfesting**

**Fylke:** Buskerud  
**Kommune:** Nore og Uvdal

**Datering**

**Datering:** Jernalder - middelalder    **Metode:** Typologisk  
**Eksakt datering:**    **Kvalitet:** Sannsynlig

**Detaljer**

**Beskrivelse:**  
Ytre mål: 6m Indre mål: 4m Bunnform: Sirkulær ; 1,1m dybde . 15 cm gresstorv , 30cm kullag .

**Tilhøren**

R 95220 k  
T R 1 k  
T R 2 k  
T R 3 F  
T R 4 F  
T R 5 k  
T R 6 k  
T R 7 k  
T R 8 k  
T R 9 k  
T R 10 k  
T R 11 k  
T R 12 k  
T R 13 k  
T R 14 k  
T R 15 k  
T R 16 k  
T R 17 k  
T R 18 k  
T R 19 k  
T R 20 k  
T R 21 k  
T R 22 k  
T R 23 k  
T R 24 k  
T R 25 k  
T R 26 k  
T R 27 k  
T R 28 J  
T R 29 S  
T R 30 T  
T R 31 T  
T R 32 k  
T R 33 k  
T R 34 k  
T R 35 k  
T R 36 k  
T R 37 k  
T R 38 k  
T R 39 k  
T R 40 k  
T R 41 k  
T R 42 k  
T R 43 k  
T R 44 k

**Enkeltminne - 95220-17 - Arkeologisk enkeltminne - Kullgrop -****Klassifisering****Kategori:** Arkeologisk enkeltminne**Art:** Kullgrop**Opprinnelig funksjon:** Industri, fremstilling, produksjon.**Hovedgruppe:** Sekundærnæringer**Status:****Stedfesting****Fylke:** Buskerud**Kommune:** Nore og Uvdal**Datering****Datering:** Uviss tid**Metode:** Andre**Eksakt datering:****Kvalitet:** Sannsynlig**Detaljer****Beskrivelse:**

Ytre mål: 4mIndre mål: 2,5mBunnform: Kvadratisk ;50cm dybde .Delvis igjenfylt.15cm gresstorv ,10cm kullholdig sand,kompakt sandlag I bunn.

**Tilhøren**

R 95220 k

TR 1 k

TR 2 k

TR 3 F

TR 4 F

TR 5 k

TR 6 k

TR 7 k

TR 8 k

TR 9 k

TR 10 k

TR 11 k

TR 12 k

TR 13 k

TR 14 k

TR 15 k

TR 16 k

TR 17 k

TR 18 k

TR 19 k

TR 20 k

TR 21 k

TR 22 k

TR 23 k

TR 24 k

TR 25 k

TR 26 k

TR 27 k

TR 28 J

TR 29 S

TR 30 T

TR 31 T

TR 32 k

TR 33 k

TR 34 k

TR 35 k

TR 36 k

TR 37 k

TR 38 k

TR 39 k

TR 40 k

TR 41 k

TR 42 k

TR 43 k

TR 44 k

**Enkeltminne - 95220-18 - Arkeologisk enkeltminne - Kullgrop -****Klassifisering****Kategori:** Arkeologisk enkeltminne**Art:** Kullgrop**Opprinnelig funksjon:** Industri, fremstilling, produksjon.**Hovedgruppe:** Sekundærnæringer**Status:****Stedfesting****Fylke:** Buskerud**Kommune:** Nore og Uvdal**Datering****Datering:** Uviss tid**Metode:** Andre**Eksakt datering:****Kvalitet:** Sannsynlig**Detaljer****Beskrivelse:**Ytre mål: 4mIndre mål: 2,5mBunnform: Kvadratisk ;Dybde 40cm.10cm gresstorv ,15cm kullag .  
Ligger 15m øst for hytta .**Tilhøren**

R 95220 K

| R 1 K

| R 2 K

| R 3 F

| R 4 F

| R 5 K

| R 6 K

| R 7 K

| R 8 K

| R 9 K

| R 10 K

| R 11 K

| R 12 K

| R 13 K

| R 14 K

| R 15 K

| R 16 K

| R 17 K

| R 18 K

| R 19 K

| R 20 K

| R 21 K

| R 22 K

| R 23 K

| R 24 K

| R 25 K

| R 26 K

| R 27 K

| R 28 J

| R 29 S

| R 30 T

| R 31 T

| R 32 K

| R 33 K

| R 34 K

| R 35 K

| R 36 K

| R 37 K

| R 38 K

| R 39 K

| R 40 K

| R 41 K

| R 42 K

| R 43 K

| R 44 K

**Enkeltminne - 95220-19 - Arkeologisk enkeltminne - Kullgrop -****Klassifisering****Kategori:** Arkeologisk enkeltminne**Art:** Kullgrop**Opprinnelig funksjon:** Industri, fremstilling, produksjon.**Hovedgruppe:** Sekundærnæringer**Status:****Stedfesting****Fylke:** Buskerud**Kommune:** Nore og Uvdal**Datering****Datering:** Jernalder - middelalder**Metode:** Typologisk**Eksakt datering:****Kvalitet:** Sannsynlig**Detaljer****Beskrivelse:**

Ytre mål: 4mIndre mål: 2,5mBunnform: Kvadratisk ;Dybde 1m.8cm gresstorv ,10cm kullag . Nordøstre voll fjernet av vei.Ligger v/parkeringsplass.

**Tilhøren**

R 95220 K

| R 1 K

| R 2 K

| R 3 F

| R 4 F

| R 5 K

| R 6 K

| R 7 K

| R 8 K

| R 9 K

| R 10 K

| R 11 K

| R 12 K

| R 13 K

| R 14 K

| R 15 K

| R 16 K

| R 17 K

| R 18 K

| R 19 K

| R 20 K

| R 21 K

| R 22 K

| R 23 K

| R 24 K

| R 25 K

| R 26 K

| R 27 K

| R 28 J

| R 29 S

| R 30 T

| R 31 T

| R 32 K

| R 33 K

| R 34 K

| R 35 K

| R 36 K

| R 37 K

| R 38 K

| R 39 K

| R 40 K

| R 41 K

| R 42 K

| R 43 K

| R 44 K

**Enkeltminne - 95220-20 - Arkeologisk enkeltminne - Kullgrop -****Klassifisering****Kategori:** Arkeologisk enkeltminne**Art:** Kullgrop**Opprinnelig funksjon:** Industri, fremstilling, produksjon.**Hovedgruppe:** Sekundærnæringer**Status:****Stedfesting****Fylke:** Buskerud**Kommune:** Nore og Uvdal**Datering****Datering:** Jernalder - middelalder**Metode:** Typologisk**Eksakt datering:****Kvalitet:** Sannsynlig**Detaljer****Beskrivelse:**

Ytre mål: 5m Indre mål: 3m Bunnform: Kvadratisk ; 1,3m.10cm gresstorv ,15cm kullag .Ligger 5m vest for hyttevei .

**Tilhøren**

R 95220 k

R 1 k

R 2 k

R 3 F

R 4 F

R 5 k

R 6 k

R 7 k

R 8 k

R 9 k

R 10 k

R 11 k

R 12 k

R 13 k

R 14 k

R 15 k

R 16 k

R 17 k

R 18 k

R 19 k

R 20 k

R 21 k

R 22 k

R 23 k

R 24 k

R 25 k

R 26 k

R 27 k

R 28 J

R 29 S

R 30 T

R 31 T

R 32 k

R 33 k

R 34 k

R 35 k

R 36 k

R 37 k

R 38 k

R 39 k

R 40 k

R 41 k

R 42 k

R 43 k

R 44 k

**Enkeltminne - 95220-21 - Arkeologisk enkeltminne - Kullgrop -****Klassifisering****Kategori:** Arkeologisk enkeltminne**Art:** Kullgrop**Opprinnelig funksjon:** Industri, fremstilling, produksjon.**Hovedgruppe:** Sekundærnæringer**Status:****Stedfesting****Fylke:** Buskerud**Kommune:** Nore og Uvdal**Datering****Datering:** Jernalder - middelalder**Metode:** Typologisk**Eksakt datering:****Kvalitet:** Sannsynlig**Detaljer****Beskrivelse:**

Ytre mål: 6,5m Indre mål: 4m Bunnform: Kvadratisk ; Dybde 1,4m. 8cm gresstorv, 15cm kullag. Ligger 5m nord for veien til høyfjellseter.

**Tilhøren**

R 95220 k

TR 1 k

TR 2 k

TR 3 F

TR 4 F

TR 5 k

TR 6 k

TR 7 k

TR 8 k

TR 9 k

TR 10 k

TR 11 k

TR 12 k

TR 13 k

TR 14 k

TR 15 k

TR 16 k

TR 17 k

TR 18 k

TR 19 k

TR 20 k

TR 21 k

TR 22 k

TR 23 k

TR 24 k

TR 25 k

TR 26 k

TR 27 k

TR 28 J

TR 29 S

TR 30 T

TR 31 T

TR 32 k

TR 33 k

TR 34 k

TR 35 k

TR 36 k

TR 37 k

TR 38 k

TR 39 k

TR 40 k

TR 41 k

TR 42 k

TR 43 k

TR 44 k

**Enkeltminne - 95220-22 - Arkeologisk enkeltminne - Kullgrop -****Klassifisering**

**Kategori:** Arkeologisk enkeltminne      **Art:** Kullgrop  
**Opprinnelig funksjon:** Industri, fremstilling, produksjon.  
**Hovedgruppe:** Sekundærnæringer  
**Status:**

**Stedfesting**

**Fylke:** Buskerud  
**Kommune:** Nore og Uvdal

**Datering**

**Datering:** Jernalder - middelalder      **Metode:** Typologisk  
**Eksakt datering:**      **Kvalitet:** Sannsynlig

**Detaljer****Beskrivelse:**

Ytre mål: 5m Indre mål: 3,5m Bunnform: Sirkulær ; 1m dyp. 10cm gresstorv , 20 cm kullag .Ligger på høyde/plattå m berg I sør.

**Tilhøren**

R 95220 k  
 | R 1 k  
 | R 2 k  
 | R 3 F  
 | R 4 F  
 | R 5 k  
 | R 6 k  
 | R 7 k  
 | R 8 k  
 | R 9 k  
 | R 10 k  
 | R 11 k  
 | R 12 k  
 | R 13 k  
 | R 14 k  
 | R 15 k  
 | R 16 k  
 | R 17 k  
 | R 18 k  
 | R 19 k  
 | R 20 k  
 | R 21 k  
 | R 22 k  
 | R 23 k  
 | R 24 k  
 | R 25 k  
 | R 26 k  
 | R 27 k  
 | R 28 J  
 | R 29 S  
 | R 30 T  
 | R 31 T  
 | R 32 k  
 | R 33 k  
 | R 34 k  
 | R 35 k  
 | R 36 k  
 | R 37 k  
 | R 38 k  
 | R 39 k  
 | R 40 k  
 | R 41 k  
 | R 42 k  
 | R 43 k  
 | R 44 k

**Enkeltminne - 95220-23 - Arkeologisk enkeltminne - Kullgrop -****Klassifisering****Kategori:** Arkeologisk enkeltminne**Art:** Kullgrop**Opprinnelig funksjon:** Industri, fremstilling, produksjon.**Hovedgruppe:** Sekundærnæringer**Status:****Stedfesting****Fylke:** Buskerud**Kommune:** Nore og Uvdal**Datering****Datering:** Jernalder - middelalder**Metode:** Typologisk**Eksakt datering:****Kvalitet:** Sannsynlig**Detaljer****Beskrivelse:**

Ytre mål: 4m Indre mål: 2,5m Bunnform: Kvadratisk ; 0.7m dyp. 10cm kullag .Ligger på østsiden av s-ø-orientert rygg.

**Tilhøren**

R 95220 k

R 1 k

R 2 k

R 3 F

R 4 F

R 5 k

R 6 k

R 7 k

R 8 k

R 9 k

R 10 k

R 11 k

R 12 k

R 13 k

R 14 k

R 15 k

R 16 k

R 17 k

R 18 k

R 19 k

R 20 k

R 21 k

R 22 k

R 23 k

R 24 k

R 25 k

R 26 k

R 27 k

R 28 J

R 29 S

R 30 T

R 31 T

R 32 k

R 33 k

R 34 k

R 35 k

R 36 k

R 37 k

R 38 k

R 39 k

R 40 k

R 41 k

R 42 k

R 43 k

R 44 k



**Enkeltminne - 95220-24 - Arkeologisk enkeltminne - Kullgrop -****Klassifisering****Kategori:** Arkeologisk enkeltminne**Art:** Kullgrop**Opprinnelig funksjon:** Industri, fremstilling, produksjon.**Hovedgruppe:** Sekundærnæringer**Status:****Stedfesting****Fylke:** Buskerud**Kommune:** Nore og Uvdal**Datering****Datering:** Jernalder - middelalder**Metode:** Typologisk**Eksakt datering:****Kvalitet:** Sannsynlig**Detaljer****Beskrivelse:**

Ytre mål: 5m Indre mål: 3m Bunnform: Sirkulær ; 1m dyp. 10cm gresstorv , 10cm kullag . Ligger på høyde sør for hytta, under gjerdet.

**Tilhøren**

R 95220 k

TR 1 k

TR 2 k

TR 3 F

TR 4 F

TR 5 k

TR 6 k

TR 7 k

TR 8 k

TR 9 k

TR 10 k

TR 11 k

TR 12 k

TR 13 k

TR 14 k

TR 15 k

TR 16 k

TR 17 k

TR 18 k

TR 19 k

TR 20 k

TR 21 k

TR 22 k

TR 23 k

TR 24 k

TR 25 k

TR 26 k

TR 27 k

TR 28 J

TR 29 S

TR 30 T

TR 31 T

TR 32 k

TR 33 k

TR 34 k

TR 35 k

TR 36 k

TR 37 k

TR 38 k

TR 39 k

TR 40 k

TR 41 k

TR 42 k

TR 43 k

TR 44 k

**Enkeltminne - 95220-25 - Arkeologisk enkeltminne - Kullgrop -****Klassifisering****Kategori:** Arkeologisk enkeltminne**Art:** Kullgrop**Opprinnelig funksjon:** Industri, fremstilling, produksjon.**Hovedgruppe:** Sekundærnæringer**Status:****Stedfesting****Fylke:** Buskerud**Kommune:** Nore og Uvdal**Datering****Datering:** Jernalder - middelalder**Metode:** Typologisk**Eksakt datering:****Kvalitet:** Sannsynlig**Detaljer****Beskrivelse:**

Ytre mål: 2,5x3,5m Indre mål: 2x3m Bunnform: Rektangulær ;Dybde 50cm.15cm gresstorv ,10cm kullag .Ligger I blokkrik fjellskrent.

**Tilhøren**

R 95220 K

T R 1 K

T R 2 K

T R 3 F

T R 4 F

T R 5 K

T R 6 K

T R 7 K

T R 8 K

T R 9 K

T R 10 K

T R 11 K

T R 12 K

T R 13 K

T R 14 K

T R 15 K

T R 16 K

T R 17 K

T R 18 K

T R 19 K

T R 20 K

T R 21 K

T R 22 K

T R 23 K

T R 24 K

T R 25 K

T R 26 K

T R 27 K

T R 28 J

T R 29 S

T R 30 T

T R 31 T

T R 32 K

T R 33 K

T R 34 K

T R 35 K

T R 36 K

T R 37 K

T R 38 K

T R 39 K

T R 40 K

T R 41 K

T R 42 K

T R 43 K

T R 44 K

**Enkeltminne - 95220-26 - Arkeologisk enkeltminne - Kullgrop -****Klassifisering****Kategori:** Arkeologisk enkeltminne**Art:** Kullgrop**Opprinnelig funksjon:** Industri, fremstilling, produksjon.**Hovedgruppe:** Sekundærnæringer**Status:****Stedfesting****Fylke:** Buskerud**Kommune:** Nore og Uvdal**Datering****Datering:** Jernalder - middelalder**Metode:** Typologisk**Eksakt datering:****Kvalitet:** Sannsynlig**Detaljer****Beskrivelse:**

Ytre mål: 3x5m Indre mål: 2x4m Bunnform: Rektangulær ;60cm dybde .Ligger I sørlige ende av blokkrik ryggm/bekk I vest. 8cm gresstorv,7cm trekullag.

**Tilhøren**

R 95220 k

TR 1 k

TR 2 k

TR 3 F

TR 4 F

TR 5 k

TR 6 k

TR 7 k

TR 8 k

TR 9 k

TR 10 k

TR 11 k

TR 12 k

TR 13 k

TR 14 k

TR 15 k

TR 16 k

TR 17 k

TR 18 k

TR 19 k

TR 20 k

TR 21 k

TR 22 k

TR 23 k

TR 24 k

TR 25 k

TR 26 k

TR 27 k

TR 28 J

TR 29 S

TR 30 T

TR 31 T

TR 32 k

TR 33 k

TR 34 k

TR 35 k

TR 36 k

TR 37 k

TR 38 k

TR 39 k

TR 40 k

TR 41 k

TR 42 k

TR 43 k

TR 44 k

**Enkeltminne - 95220-27 - Arkeologisk enkeltminne - Kullgrop -****Klassifisering****Kategori:** Arkeologisk enkeltminne**Art:** Kullgrop**Opprinnelig funksjon:** Industri, fremstilling, produksjon.**Hovedgruppe:** Sekundærnæringer**Status:****Stedfesting****Fylke:** Buskerud**Kommune:** Nore og Uvdal**Datering****Datering:** Jernalder - middelalder**Metode:** Typologisk**Eksakt datering:****Kvalitet:** Sannsynlig**Detaljer****Beskrivelse:**

Ytre mål: 4m Indre mål: 2,5m Bunnform: Kvadratisk ;80cm dyp.15cm gresstorv og 18cm trekullag .ligger I ur med en flat 3x3m stor blokk I nord.

**Tilhøren**

R 95220 k

TR 1k

TR 2k

TR 3F

TR 4F

TR 5k

TR 6k

TR 7k

TR 8k

TR 9k

TR 10k

TR 11k

TR 12k

TR 13k

TR 14k

TR 15k

TR 16k

TR 17k

TR 18k

TR 19k

TR 20k

TR 21k

TR 22k

TR 23k

TR 24k

TR 25k

TR 26k

TR 27k

TR 28J

TR 29S

TR 30T

TR 31T

TR 32k

TR 33k

TR 34k

TR 35k

TR 36k

TR 37k

TR 38k

TR 39k

TR 40k

TR 41k

TR 42k

TR 43k

TR 44k

**Enkeltminne - 95220-28 - Arkeologisk enkeltminne - Jernvinneovn -****Klassifisering****Kategori:** Arkeologisk enkeltminne**Art:** Jernvinneovn**Opprinnelig funksjon:** Industri, fremstilling, produksjon.**Hovedgruppe:** Sekundærnæringer**Status:****Stedfesting****Fylke:** Buskerud**Kommune:** Nore og Uvdal**Datering****Datering:** Jernalder - middelalder**Metode:** Typologisk**Eksakt datering:****Kvalitet:** Sannsynlig**Detaljer****Beskrivelse:**

Tuft/smeltehytte på 4x6m. Fremstår som ryddet flate m/synlige kantstein. Kullkonsentrasjon I nødel. 7cm gresstorv, 15cm kullag, lys sand I bunn. Ligger 8m vest for vedskjulet.

**Tilhøren**

R 95220 k

└ R 1 k

└ R 2 k

└ R 3 F

└ R 4 F

└ R 5 k

└ R 6 k

└ R 7 k

└ R 8 k

└ R 9 k

└ R 10 k

└ R 11 k

└ R 12 k

└ R 13 k

└ R 14 k

└ R 15 k

└ R 16 k

└ R 17 k

└ R 18 k

└ R 19 k

└ R 20 k

└ R 21 k

└ R 22 k

└ R 23 k

└ R 24 k

└ R 25 k

└ R 26 k

└ R 27 k

└ R 28 J

└ R 29 S

└ R 30 T

└ R 31 T

└ R 32 k

└ R 33 k

└ R 34 k

└ R 35 k

└ R 36 k

└ R 37 k

└ R 38 k

└ R 39 k

└ R 40 k

└ R 41 k

└ R 42 k

└ R 43 k

└ R 44 k

**Enkeltminne - 95220-29 - Arkeologisk enkeltminne - Slagghaug -****Klassifisering**

**Kategori:** Arkeologisk enkeltminne      **Art:** Slagghaug  
**Opprinnelig funksjon:** Industri, fremstilling, produksjon.  
**Hovedgruppe:** Sekundærnæringer  
**Status:**

**Stedfesting**

**Fylke:** Buskerud  
**Kommune:** Nore og Uvdal

**Datering**

**Datering:** Jernalder - middelalder      **Metode:** Typologisk  
**Eksakt datering:**      **Kvalitet:** Sannsynlig

**Detaljer**

**Beskrivelse:**  
7x3m. Har trolig vært lenger, det er gravd inn en peis/ovn i nedre kant. Tydelig utkast fra tufta.

**Tilhøren**

R 95220 k  
├ R 1 k  
├ R 2 k  
├ R 3 F  
├ R 4 F  
├ R 5 k  
├ R 6 k  
├ R 7 k  
├ R 8 k  
├ R 9 k  
├ R 10 k  
├ R 11 k  
├ R 12 k  
├ R 13 k  
├ R 14 k  
├ R 15 k  
├ R 16 k  
├ R 17 k  
├ R 18 k  
├ R 19 k  
├ R 20 k  
├ R 21 k  
├ R 22 k  
├ R 23 k  
├ R 24 k  
├ R 25 k  
├ R 26 k  
├ R 27 k  
├ R 28 J  
├ R 29 S  
├ R 30 T  
├ R 31 T  
├ R 32 k  
├ R 33 k  
├ R 34 k  
├ R 35 k  
├ R 36 k  
├ R 37 k  
├ R 38 k  
├ R 39 k  
├ R 40 k  
├ R 41 k  
├ R 42 k  
├ R 43 k  
├ R 44 k

**Enkeltminne - 95220-30 - Arkeologisk enkeltminne - Tuft -****Klassifisering**

**Kategori:** Arkeologisk enkeltminne    **Art:** Tuft  
**Opprinnelig funksjon:** Funksjon uspesifisert  
**Hovedgruppe:** Andre funksjoner  
**Status:**

**Stedfesting**

**Fylke:** Buskerud  
**Kommune:** Nore og Uvdal

**Datering**

**Datering:** Uviss tid    **Metode:** Andre  
**Eksakt datering:**    **Kvalitet:** Sannsynlig

**Detaljer**

**Beskrivelse:**  
4x5m, orientert ø-v. Ligger 10m nord for hytte, på ø-v-orientert høyde. Ingen spor av kull eller slagg.

**Tilhøren**

R 95220 k  
|R 1 k  
|R 2 k  
|R 3 F  
|R 4 F  
|R 5 k  
|R 6 k  
|R 7 k  
|R 8 k  
|R 9 k  
|R 10 k  
|R 11 k  
|R 12 k  
|R 13 k  
|R 14 k  
|R 15 k  
|R 16 k  
|R 17 k  
|R 18 k  
|R 19 k  
|R 20 k  
|R 21 k  
|R 22 k  
|R 23 k  
|R 24 k  
|R 25 k  
|R 26 k  
|R 27 k  
|R 28 J  
|R 29 S  
|R 30 T  
|R 31 T  
|R 32 k  
|R 33 k  
|R 34 k  
|R 35 k  
|R 36 k  
|R 37 k  
|R 38 k  
|R 39 k  
|R 40 k  
|R 41 k  
|R 42 k  
|R 43 k  
|R 44 k

**Enkeltminne - 95220-31 - Arkeologisk enkeltminne - Tuft -****Klassifisering**

**Kategori:** Arkeologisk enkeltminne      **Art:** Tuft  
**Opprinnelig funksjon:** Funksjon uspesifisert  
**Hovedgruppe:** Andre funksjoner  
**Status:**

**Stedfesting**

**Fylke:** Buskerud  
**Kommune:** Nore og Uvdal

**Datering**

**Datering:** Uviss tid      **Metode:** Andre  
**Eksakt datering:**      **Kvalitet:** Sannsynlig

**Detaljer**

**Beskrivelse:**  
 11x6m ryddet flate,nedgravning I nord,steinryddinger I øst og vest.Funn av sement på flaten.

**Tilhøren**

R 95220 K  
 T R 1 K  
 T R 2 K  
 T R 3 F  
 T R 4 F  
 T R 5 K  
 T R 6 K  
 T R 7 K  
 T R 8 K  
 T R 9 K  
 T R 10 K  
 T R 11 K  
 T R 12 K  
 T R 13 K  
 T R 14 K  
 T R 15 K  
 T R 16 K  
 T R 17 K  
 T R 18 K  
 T R 19 K  
 T R 20 K  
 T R 21 K  
 T R 22 K  
 T R 23 K  
 T R 24 K  
 T R 25 K  
 T R 26 K  
 T R 27 K  
 T R 28 J  
 T R 29 S  
 T R 30 T  
 T R 31 T  
 T R 32 K  
 T R 33 K  
 T R 34 K  
 T R 35 K  
 T R 36 K  
 T R 37 K  
 T R 38 K  
 T R 39 K  
 T R 40 K  
 T R 41 K  
 T R 42 K  
 T R 43 K  
 T R 44 K



**Enkeltminne - 95220-32 - Arkeologisk enkeltminne - Kullgrop -****Klassifisering****Kategori:** Arkeologisk enkeltminne**Art:** Kullgrop**Opprinnelig funksjon:** Industri, fremstilling, produksjon.**Hovedgruppe:** Sekundærnæringer**Status:****Stedfesting****Fylke:** Buskerud**Kommune:** Nore og Uvdal**Datering****Datering:** Yngre jernalder - middelalder**Metode:** Typologisk**Eksakt datering:****Kvalitet:** Sannsynlig**Detaljer****Beskrivelse:**

Ytre mål: 4m Indre mål: 2,5m Bunnform: Kvadratisk ;70cm dyp.10cm gresstorv , 10cm kullag m sandlinse I midten.Ligger I ur med store blokker 8m nord for hytte.

**Tilhøren**

R 95220 k

| R 1 k

| R 2 k

| R 3 F

| R 4 F

| R 5 k

| R 6 k

| R 7 k

| R 8 k

| R 9 k

| R 10 k

| R 11 k

| R 12 k

| R 13 k

| R 14 k

| R 15 k

| R 16 k

| R 17 k

| R 18 k

| R 19 k

| R 20 k

| R 21 k

| R 22 k

| R 23 k

| R 24 k

| R 25 k

| R 26 k

| R 27 k

| R 28 J

| R 29 S

| R 30 T

| R 31 T

| R 32 k

| R 33 k

| R 34 k

| R 35 k

| R 36 k

| R 37 k

| R 38 k

| R 39 k

| R 40 k

| R 41 k

| R 42 k

| R 43 k

| R 44 k

**Enkeltminne - 95220-33 - Arkeologisk enkeltminne - Kullgrop -****Klassifisering**

**Kategori:** Arkeologisk enkeltminne      **Art:** Kullgrop  
**Opprinnelig funksjon:** Industri, fremstilling, produksjon.  
**Hovedgruppe:** Sekundærnæringer  
**Status:**

**Stedfesting**

**Fylke:** Buskerud  
**Kommune:** Nore og Uvdal

**Datering**

**Datering:** Jernalder - middelalder      **Metode:** Typologisk  
**Eksakt datering:**      **Kvalitet:** Sannsynlig

**Detaljer****Beskrivelse:**

Ytre mål: 3,5m Indre mål: 2,5m Bunnform: Sirkulær ; 60cm dybde . 7cm gresstorv , 10cm kullag .  
 Ligger i blokkrik sørvendt helling .

**Tilhøren**

☒ 95220 K  
 | R 1 K  
 | R 2 K  
 | R 3 F  
 | R 4 F  
 | R 5 K  
 | R 6 K  
 | R 7 K  
 | R 8 K  
 | R 9 K  
 | R 10 K  
 | R 11 K  
 | R 12 K  
 | R 13 K  
 | R 14 K  
 | R 15 K  
 | R 16 K  
 | R 17 K  
 | R 18 K  
 | R 19 K  
 | R 20 K  
 | R 21 K  
 | R 22 K  
 | R 23 K  
 | R 24 K  
 | R 25 K  
 | R 26 K  
 | R 27 K  
 | R 28 J  
 | R 29 S  
 | R 30 T  
 | R 31 T  
 | R 32 K  
 | R 33 K  
 | R 34 K  
 | R 35 K  
 | R 36 K  
 | R 37 K  
 | R 38 K  
 | R 39 K  
 | R 40 K  
 | R 41 K  
 | R 42 K  
 | R 43 K  
 | R 44 K

**Enkeltminne - 95220-34 - Arkeologisk enkeltminne - Kullgrop -****Klassifisering****Kategori:** Arkeologisk enkeltminne**Art:** Kullgrop**Opprinnelig funksjon:** Industri, fremstilling, produksjon.**Hovedgruppe:** Sekundærnæringer**Status:****Stedfesting****Fylke:** Buskerud**Kommune:** Nore og Uvdal**Datering****Datering:** Jernalder - middelalder**Metode:** Typologisk**Eksakt datering:****Kvalitet:** Sannsynlig**Detaljer****Beskrivelse:**

Ytre mål: 4m Indre mål: 3m Bunnform: Sirkulær ;70cm dyp.20cm gresstorv ,10cm kullag .Ligger i sørvendt helling på blokkrik høyde .

**Tilhøren**

R 95220 k

TR 1 k

TR 2 k

TR 3 F

TR 4 F

TR 5 k

TR 6 k

TR 7 k

TR 8 k

TR 9 k

TR 10 k

TR 11 k

TR 12 k

TR 13 k

TR 14 k

TR 15 k

TR 16 k

TR 17 k

TR 18 k

TR 19 k

TR 20 k

TR 21 k

TR 22 k

TR 23 k

TR 24 k

TR 25 k

TR 26 k

TR 27 k

TR 28 J

TR 29 S

TR 30 T

TR 31 T

TR 32 k

TR 33 k

TR 34 k

TR 35 k

TR 36 k

TR 37 k

TR 38 k

TR 39 k

TR 40 k

TR 41 k

TR 42 k

TR 43 k

TR 44 k

**Enkeltminne - 95220-35 - Arkeologisk enkeltminne - Kullgrop -****Klassifisering****Kategori:** Arkeologisk enkeltminne **Art:** Kullgrop**Opprinnelig funksjon:** Industri, fremstilling, produksjon.**Hovedgruppe:** Sekundærnæringer**Status:****Stedfesting****Fylke:** Buskerud**Kommune:** Nore og Uvdal**Datering****Datering:** Jernalder - middelalder**Metode:** Typologisk**Eksakt datering:****Kvalitet:** Sannsynlig**Detaljer****Beskrivelse:**

Ytre mål: 4x3m Indre mål: 3x2m Bunnform: Rektangulær ;10cm gresstorv , 15cm kullag .1m dyp.

**Tilhøren**

R 95220 K

| R 1 K

| R 2 K

| R 3 F

| R 4 F

| R 5 K

| R 6 K

| R 7 K

| R 8 K

| R 9 K

| R 10 K

| R 11 K

| R 12 K

| R 13 K

| R 14 K

| R 15 K

| R 16 K

| R 17 K

| R 18 K

| R 19 K

| R 20 K

| R 21 K

| R 22 K

| R 23 K

| R 24 K

| R 25 K

| R 26 K

| R 27 K

| R 28 J

| R 29 S

| R 30 T

| R 31 T

| R 32 K

| R 33 K

| R 34 K

| R 35 K

| R 36 K

| R 37 K

| R 38 K

| R 39 K

| R 40 K

| R 41 K

| R 42 K

| R 43 K

| R 44 K

**Enkeltminne - 95220-36 - Arkeologisk enkeltminne - Kullgrop -****Klassifisering****Kategori:** Arkeologisk enkeltminne**Art:** Kullgrop**Opprinnelig funksjon:** Industri, fremstilling, produksjon.**Hovedgruppe:** Sekundærnæringer**Status:****Stedfesting****Fylke:** Buskerud**Kommune:** Nore og Uvdal**Datering****Datering:** Vikingtid - middelalder**Metode:** Typologisk**Eksakt datering:****Kvalitet:** Sannsynlig**Detaljer****Beskrivelse:**

Ytre mål: 4mIndre mål: 2,5mBunnform: Kvadratisk ;80cm dyb.10cm gresstorv , 20cm kullag .Ligger 6m sør for hytte I blokkrik mark.

**Tilhøren**

R 95220 K  
 T R 1 K  
 T R 2 K  
 T R 3 F  
 T R 4 F  
 T R 5 K  
 T R 6 K  
 T R 7 K  
 T R 8 K  
 T R 9 K  
 T R 10 K  
 T R 11 K  
 T R 12 K  
 T R 13 K  
 T R 14 K  
 T R 15 K  
 T R 16 K  
 T R 17 K  
 T R 18 K  
 T R 19 K  
 T R 20 K  
 T R 21 K  
 T R 22 K  
 T R 23 K  
 T R 24 K  
 T R 25 K  
 T R 26 K  
 T R 27 K  
 T R 28 J  
 T R 29 S  
 T R 30 T  
 T R 31 T  
 T R 32 K  
 T R 33 K  
 T R 34 K  
 T R 35 K  
 T R 36 K  
 T R 37 K  
 T R 38 K  
 T R 39 K  
 T R 40 K  
 T R 41 K  
 T R 42 K  
 T R 43 K  
 T R 44 K

**Enkeltminne - 95220-37 - Arkeologisk enkeltminne - Kullgrop -****Klassifisering****Kategori:** Arkeologisk enkeltminne**Art:** Kullgrop**Opprinnelig funksjon:** Industri, fremstilling, produksjon.**Hovedgruppe:** Sekundærnæringer**Status:****Stedfesting****Fylke:** Buskerud**Kommune:** Nore og Uvdal**Datering****Datering:** Jernalder - middelalder**Metode:** Typologisk**Eksakt datering:****Kvalitet:** Sannsynlig**Detaljer****Beskrivelse:**

Ytre mål: 3,5Indre mål: 2mBunnform: Sirkulær ;Dybde 75cm.18cm gresstorv , 5cm kullag .10m øst for hyttevei/innkjørsel.

**Tilhøren**

R 95220 k

R 1 k

R 2 k

R 3 F

R 4 F

R 5 k

R 6 k

R 7 k

R 8 k

R 9 k

R 10 k

R 11 k

R 12 k

R 13 k

R 14 k

R 15 k

R 16 k

R 17 k

R 18 k

R 19 k

R 20 k

R 21 k

R 22 k

R 23 k

R 24 k

R 25 k

R 26 k

R 27 k

R 28 J

R 29 S

R 30 T

R 31 T

R 32 k

R 33 k

R 34 k

R 35 k

R 36 k

R 37 k

R 38 k

R 39 k

R 40 k

R 41 k

R 42 k

R 43 k

R 44 k

**Enkeltminne - 95220-38 - Arkeologisk enkeltminne - Kullgrop -****Klassifisering****Kategori:** Arkeologisk enkeltminne**Art:** Kullgrop**Opprinnelig funksjon:** Industri, fremstilling, produksjon.**Hovedgruppe:** Sekundærnæringer**Status:****Stedfesting****Fylke:** Buskerud**Kommune:** Nore og Uvdal**Datering****Datering:** Jernalder - middelalder**Metode:** Typologisk**Eksakt datering:****Kvalitet:** Sannsynlig**Detaljer****Beskrivelse:**

Ytre mål: 4m Indre mål: 2.5m Bunnform: Sirkulær ;80cm dyp.20cm gresstorv ,5cm sporadiske kullbiter I sandlinse .Ligger I bratt sørvendt skråning .

**Tilhøren**

R 95220 K

| R 1 K

| R 2 K

| R 3 F

| R 4 F

| R 5 K

| R 6 K

| R 7 K

| R 8 K

| R 9 K

| R 10 K

| R 11 K

| R 12 K

| R 13 K

| R 14 K

| R 15 K

| R 16 K

| R 17 K

| R 18 K

| R 19 K

| R 20 K

| R 21 K

| R 22 K

| R 23 K

| R 24 K

| R 25 K

| R 26 K

| R 27 K

| R 28 J

| R 29 S

| R 30 T

| R 31 T

| R 32 K

| R 33 K

| R 34 K

| R 35 K

| R 36 K

| R 37 K

| R 38 K

| R 39 K

| R 40 K

| R 41 K

| R 42 K

| R 43 K

| R 44 K

**Enkeltminne - 95220-39 - Arkeologisk enkeltminne - Kullgrop -****Klassifisering****Kategori:** Arkeologisk enkeltminne**Art:** Kullgrop**Opprinnelig funksjon:** Industri, fremstilling, produksjon.**Hovedgruppe:** Sekundærnæringer**Status:****Stedfesting****Fylke:** Buskerud**Kommune:** Nore og Uvdal**Datering****Datering:** Jernalder - middelalder**Metode:** Typologisk**Eksakt datering:****Kvalitet:** Sannsynlig**Detaljer****Beskrivelse:**

Ytre mål: 4mIndre mål: 2,5mBunnform: Sirkulær ;50cm dyp.15cm gresstorv , 10cm kullholdig sandlag.Ligger 6m sør for hyttevei og 6m nord for innkjørsel til hytte.

**Tilhøren**

R 95220 k

| R 1 k

| R 2 k

| R 3 F

| R 4 F

| R 5 k

| R 6 k

| R 7 k

| R 8 k

| R 9 k

| R 10 k

| R 11 k

| R 12 k

| R 13 k

| R 14 k

| R 15 k

| R 16 k

| R 17 k

| R 18 k

| R 19 k

| R 20 k

| R 21 k

| R 22 k

| R 23 k

| R 24 k

| R 25 k

| R 26 k

| R 27 k

| R 28 J

| R 29 S

| R 30 T

| R 31 T

| R 32 k

| R 33 k

| R 34 k

| R 35 k

| R 36 k

| R 37 k

| R 38 k

| R 39 k

| R 40 k

| R 41 k

| R 42 k

| R 43 k

| R 44 k



**Enkeltminne - 95220-40 - Arkeologisk enkeltminne - Kullgrop -****Klassifisering**

**Kategori:** Arkeologisk enkeltminne    **Art:** Kullgrop  
**Opprinnelig funksjon:** Industri, fremstilling, produksjon.  
**Hovedgruppe:** Sekundærnæringer  
**Status:**

**Stedfesting**

**Fylke:** Buskerud  
**Kommune:** Nore og Uvdal

**Datering**

**Datering:** Jernalder - middelalder    **Metode:** Typologisk  
**Eksakt datering:**    **Kvalitet:** Sannsynlig

**Detaljer****Beskrivelse:**

Ytre mål: 8m Indre mål: 4m Bunnform: Sirkulær ; 1,3m dyp. 10cm sand, 30cm kullag . Ligger 8m vest for hytte.

**Tilhøren**

R 95220 k  
 T R 1 k  
 T R 2 k  
 T R 3 F  
 T R 4 F  
 T R 5 k  
 T R 6 k  
 T R 7 k  
 T R 8 k  
 T R 9 k  
 T R 10 k  
 T R 11 k  
 T R 12 k  
 T R 13 k  
 T R 14 k  
 T R 15 k  
 T R 16 k  
 T R 17 k  
 T R 18 k  
 T R 19 k  
 T R 20 k  
 T R 21 k  
 T R 22 k  
 T R 23 k  
 T R 24 k  
 T R 25 k  
 T R 26 k  
 T R 27 k  
 T R 28 J  
 T R 29 S  
 T R 30 T  
 T R 31 T  
 T R 32 k  
 T R 33 k  
 T R 34 k  
 T R 35 k  
 T R 36 k  
 T R 37 k  
 T R 38 k  
 T R 39 k  
 T R 40 k  
 T R 41 k  
 T R 42 k  
 T R 43 k  
 T R 44 k

**Enkeltminne - 95220-41 - Arkeologisk enkeltminne - Kullgrop -**

<b>Klassifisering</b>				<b>Tilhøren</b>
<b>Kategori:</b>	Arkeologisk enkeltminne	<b>Art:</b>	Kullgrop	☒ 95220 k
<b>Opprinnelig funksjon:</b>	Industri, fremstilling, produksjon.			☒ 1 k
<b>Hovedgruppe:</b>	Sekundærnæringer			☒ 2 k
<b>Status:</b>				☒ 3 F
<b>Stedfesting</b>				☒ 4 F
<b>Fylke:</b>	Buskerud			☒ 5 k
<b>Kommune:</b>	Nore og Uvdal			☒ 6 k
<b>Datering</b>				☒ 7 k
<b>Datering:</b>	Jernalder - middelalder	<b>Metode:</b>	Typologisk	☒ 8 k
<b>Eksakt datering:</b>		<b>Kvalitet:</b>	Sannsynlig	☒ 9 k
<b>Detaljer</b>				☒ 10 k
<b>Beskrivelse:</b>	Ytre mål: 4mIndre mål: 2.5mBunnform: Sirkulær ;40cm dyp.40cm torv,10cm kullholdig sand.Gropen er tydelig gjenfylt.Ligger 10m øst for hyttevei .			☒ 11 k
				☒ 12 k
				☒ 13 k
				☒ 14 k
				☒ 15 k
				☒ 16 k
				☒ 17 k
				☒ 18 k
				☒ 19 k
				☒ 20 k
				☒ 21 k
				☒ 22 k
				☒ 23 k
				☒ 24 k
				☒ 25 k
				☒ 26 k
				☒ 27 k
				☒ 28 J
				☒ 29 S
				☒ 30 T
				☒ 31 T
				☒ 32 k
				☒ 33 k
				☒ 34 k
				☒ 35 k
				☒ 36 k
				☒ 37 k
				☒ 38 k
				☒ 39 k
				☒ 40 k
				☒ 41 k
				☒ 42 k
				☒ 43 k
				☒ 44 k

**Enkeltminne - 95220-42 - Arkeologisk enkeltminne - Kullgrop -****Klassifisering****Kategori:** Arkeologisk enkeltminne**Art:** Kullgrop**Opprinnelig funksjon:** Industri, fremstilling, produksjon.**Hovedgruppe:** Sekundærnæringer**Status:****Stedfesting****Fylke:** Buskerud**Kommune:** Nore og Uvdal**Datering****Datering:** Jernalder - middelalder**Metode:** Typologisk**Eksakt datering:****Kvalitet:** Sannsynlig**Detaljer****Beskrivelse:**

Ytre mål: 5m Indre mål: 3m Bunnform: Sirkulær ; 0.5m dyp. 10cm gresstorv , 8cm kullholdig sand. Ligger 4m nord for veien . Fyllt m/ kvist.

**Tilhøren**

R 95220 k

TR 1 k

TR 2 k

TR 3 F

TR 4 F

TR 5 k

TR 6 k

TR 7 k

TR 8 k

TR 9 k

TR 10 k

TR 11 k

TR 12 k

TR 13 k

TR 14 k

TR 15 k

TR 16 k

TR 17 k

TR 18 k

TR 19 k

TR 20 k

TR 21 k

TR 22 k

TR 23 k

TR 24 k

TR 25 k

TR 26 k

TR 27 k

TR 28 J

TR 29 S

TR 30 T

TR 31 T

TR 32 k

TR 33 k

TR 34 k

TR 35 k

TR 36 k

TR 37 k

TR 38 k

TR 39 k

TR 40 k

TR 41 k

TR 42 k

TR 43 k

TR 44 k

**Enkeltminne - 95220-43 - Arkeologisk enkeltminne - Kullgrop -****Klassifisering****Kategori:** Arkeologisk enkeltminne**Art:** Kullgrop**Opprinnelig funksjon:** Industri, fremstilling, produksjon.**Hovedgruppe:** Sekundærnæringer**Status:****Stedfesting****Fylke:** Buskerud**Kommune:** Nore og Uvdal**Datering****Datering:** Jernalder - middelalder**Metode:** Typologisk**Eksakt datering:****Kvalitet:** Sannsynlig**Detaljer****Beskrivelse:**

Ytre mål: 3mIndre mål: 2mBunnform: Sirkulær ;0,5m dyp.15cm gresstorv ,7 cm kullholdig sand. Ligger på sandholdig rygg I ur.

**Tilhøren**

R 95220 K

T R 1 K

T R 2 K

T R 3 F

T R 4 F

T R 5 K

T R 6 K

T R 7 K

T R 8 K

T R 9 K

T R 10 K

T R 11 K

T R 12 K

T R 13 K

T R 14 K

T R 15 K

T R 16 K

T R 17 K

T R 18 K

T R 19 K

T R 20 K

T R 21 K

T R 22 K

T R 23 K

T R 24 K

T R 25 K

T R 26 K

T R 27 K

T R 28 J

T R 29 S

T R 30 T

T R 31 T

T R 32 K

T R 33 K

T R 34 K

T R 35 K

T R 36 K

T R 37 K

T R 38 K

T R 39 K

T R 40 K

T R 41 K

T R 42 K

T R 43 K

T R 44 K

**Enkeltminne - 95220-44 - Arkeologisk enkeltminne - Kullgrop -****Klassifisering****Kategori:** Arkeologisk enkeltminne**Art:** Kullgrop**Opprinnelig funksjon:** Industri, fremstilling, produksjon.**Hovedgruppe:** Sekundærnæringer**Status:****Stedfesting****Fylke:** Buskerud**Kommune:** Nore og Uvdal**Datering****Datering:** Jernalder - middelalder**Metode:** Typologisk**Eksakt datering:****Kvalitet:** Sannsynlig**Detaljer****Beskrivelse:**

Ytre mål: 5mIndre mål: 3mBunnform: Sirkulær ;Dybde 80cm.7cm gresstorv ,20cm kullag .Ligger på sandholdig rygg I ur.

**Tilhøren**

R 95220 k

└ R 1 k

└ R 2 k

└ R 3 F

└ R 4 F

└ R 5 k

└ R 6 k

└ R 7 k

└ R 8 k

└ R 9 k

└ R 10 k

└ R 11 k

└ R 12 k

└ R 13 k

└ R 14 k

└ R 15 k

└ R 16 k

└ R 17 k

└ R 18 k

└ R 19 k

└ R 20 k

└ R 21 k

└ R 22 k

└ R 23 k

└ R 24 k

└ R 25 k

└ R 26 k

└ R 27 k

└ R 28 J

└ R 29 S

└ R 30 T

└ R 31 T

└ R 32 k

└ R 33 k

└ R 34 k

└ R 35 k

└ R 36 k

└ R 37 k

└ R 38 k

└ R 39 k

└ R 40 k

└ R 41 k

└ R 42 k

└ R 43 k

└ R 44 k

**Enkeltminne - 95220-45 - Arkeologisk enkeltminne - Kullgrop -****Klassifisering****Kategori:** Arkeologisk enkeltminne**Art:** Kullgrop**Opprinnelig funksjon:** Industri, fremstilling, produksjon.**Hovedgruppe:** Sekundærnæringer**Status:****Stedfesting****Fylke:** Buskerud**Kommune:** Nore og Uvdal**Datering****Datering:** Jernalder - middelalder**Metode:** Typologisk**Eksakt datering:****Kvalitet:** Sannsynlig**Detaljer****Beskrivelse:**

Ytre mål: 5m Indre mål: 3m Bunnform: Sirkulær ; 1m dyp. 35cm kullholdig sand, 25 cm sand. Groppen er fylt med vann.

**Tilhøren**

R 95220 k  
 T R 1 k  
 T R 2 k  
 T R 3 F  
 T R 4 F  
 T R 5 k  
 T R 6 k  
 T R 7 k  
 T R 8 k  
 T R 9 k  
 T R 10 k  
 T R 11 k  
 T R 12 k  
 T R 13 k  
 T R 14 k  
 T R 15 k  
 T R 16 k  
 T R 17 k  
 T R 18 k  
 T R 19 k  
 T R 20 k  
 T R 21 k  
 T R 22 k  
 T R 23 k  
 T R 24 k  
 T R 25 k  
 T R 26 k  
 T R 27 k  
 T R 28 J  
 T R 29 S  
 T R 30 T  
 T R 31 T  
 T R 32 k  
 T R 33 k  
 T R 34 k  
 T R 35 k  
 T R 36 k  
 T R 37 k  
 T R 38 k  
 T R 39 k  
 T R 40 k  
 T R 41 k  
 T R 42 k  
 T R 43 k  
 T R 44 k

**Enkeltminne - 95220-46 - Arkeologisk enkeltminne - Tuft -****Klassifisering**

**Kategori:** Arkeologisk enkeltminne    **Art:** Tuft  
**Opprinnelig funksjon:** Funksjon uspesifisert  
**Hovedgruppe:** Andre funksjoner  
**Status:**

**Stedfesting**

**Fylke:** Buskerud  
**Kommune:** Nore og Uvdal

**Datering**

**Datering:** Uviss tid    **Metode:** Andre  
**Eksakt datering:**    **Kvalitet:** Sannsynlig

**Detaljer**

**Beskrivelse:**  
6x7m tuft m/mur I tørrmurt stein opp til 1m høy.Ligger på en høyde på eldre stølsområde.

**Tilhørene**

**R 95220 k**  
T R 1 k  
T R 2 k  
T R 3 F  
T R 4 F  
T R 5 k  
T R 6 k  
T R 7 k  
T R 8 k  
T R 9 k  
T R 10 k  
T R 11 k  
T R 12 k  
T R 13 k  
T R 14 k  
T R 15 k  
T R 16 k  
T R 17 k  
T R 18 k  
T R 19 k  
T R 20 k  
T R 21 k  
T R 22 k  
T R 23 k  
T R 24 k  
T R 25 k  
T R 26 k  
T R 27 k  
T R 28 J  
T R 29 S  
T R 30 T  
T R 31 T  
T R 32 k  
T R 33 k  
T R 34 k  
T R 35 k  
T R 36 k  
T R 37 k  
T R 38 k  
T R 39 k  
T R 40 k  
T R 41 k  
T R 42 k  
T R 43 k  
T R 44 k

**Enkeltminne - 95220-47 - Arkeologisk enkeltminne - Kullgrop -****Klassifisering****Kategori:** Arkeologisk enkeltminne**Art:** Kullgrop**Opprinnelig funksjon:** Industri, fremstilling, produksjon.**Hovedgruppe:** Sekundærnæringer**Status:****Stedfesting****Fylke:** Buskerud**Kommune:** Nore og Uvdal**Datering****Datering:** Vikingtid - middelalder**Metode:** Typologisk**Eksakt datering:****Kvalitet:** Sannsynlig**Detaljer****Beskrivelse:**

Ytre mål: 5m Indre mål: 3m Bunnform: Sirkulær ; 15cm gresstorv, 30cm kullag. Dybde 1m. Ligger i den vestlige delen av stølsområde.

**Tilhøren**

R 95220 k

| R 1 k

| R 2 k

| R 3 F

| R 4 F

| R 5 k

| R 6 k

| R 7 k

| R 8 k

| R 9 k

| R 10 k

| R 11 k

| R 12 k

| R 13 k

| R 14 k

| R 15 k

| R 16 k

| R 17 k

| R 18 k

| R 19 k

| R 20 k

| R 21 k

| R 22 k

| R 23 k

| R 24 k

| R 25 k

| R 26 k

| R 27 k

| R 28 J

| R 29 S

| R 30 T

| R 31 T

| R 32 k

| R 33 k

| R 34 k

| R 35 k

| R 36 k

| R 37 k

| R 38 k

| R 39 k

| R 40 k

| R 41 k

| R 42 k

| R 43 k

| R 44 k



**Enkeltminne - 95220-48 - Arkeologisk enkeltminne - Tuft -****Klassifisering**

**Kategori:** Arkeologisk enkeltminne      **Art:** Tuft  
**Opprinnelig funksjon:** Funksjon uspesifisert  
**Hovedgruppe:** Andre funksjoner  
**Status:**

**Stedfesting**

**Fylke:** Buskerud  
**Kommune:** Nore og Uvdal

**Datering**

**Datering:** Uviss tid      **Metode:** Andre  
**Eksakt datering:**      **Kvalitet:** Sannsynlig

**Detaljer**

**Beskrivelse:**  
 10x5m, tydelig oppmurt med 1m høy mur i østre del. Tuften ser ut til å være todelt, den minste delen ligger i øst.

**Tilhøren**

R 95220 k  
 | R 1 k  
 | R 2 k  
 | R 3 F  
 | R 4 F  
 | R 5 k  
 | R 6 k  
 | R 7 k  
 | R 8 k  
 | R 9 k  
 | R 10 k  
 | R 11 k  
 | R 12 k  
 | R 13 k  
 | R 14 k  
 | R 15 k  
 | R 16 k  
 | R 17 k  
 | R 18 k  
 | R 19 k  
 | R 20 k  
 | R 21 k  
 | R 22 k  
 | R 23 k  
 | R 24 k  
 | R 25 k  
 | R 26 k  
 | R 27 k  
 | R 28 J  
 | R 29 S  
 | R 30 T  
 | R 31 T  
 | R 32 k  
 | R 33 k  
 | R 34 k  
 | R 35 k  
 | R 36 k  
 | R 37 k  
 | R 38 k  
 | R 39 k  
 | R 40 k  
 | R 41 k  
 | R 42 k  
 | R 43 k  
 | R 44 k

**Enkeltminne - 95220-49 - Arkeologisk enkeltminne - Kullgrop -****Klassifisering****Kategori:** Arkeologisk enkeltminne**Art:** Kullgrop**Opprinnelig funksjon:** Industri, fremstilling, produksjon.**Hovedgruppe:** Sekundærnæringer**Status:****Stedfesting****Fylke:** Buskerud**Kommune:** Nore og Uvdal**Datering****Datering:** Jernalder - middelalder**Metode:** Typologisk**Eksakt datering:****Kvalitet:** Sannsynlig**Detaljer****Beskrivelse:**

Ytre mål: 7mIndre mål: 4mBunnform: Sirkulær ;60cm dyp.10cm gresstorv ,50cm kullag .2m sør for innkjøring til setervoll.

**Tilhøren**

R 95220 K

| R 1 K

| R 2 K

| R 3 F

| R 4 F

| R 5 K

| R 6 K

| R 7 K

| R 8 K

| R 9 K

| R 10 K

| R 11 K

| R 12 K

| R 13 K

| R 14 K

| R 15 K

| R 16 K

| R 17 K

| R 18 K

| R 19 K

| R 20 K

| R 21 K

| R 22 K

| R 23 K

| R 24 K

| R 25 K

| R 26 K

| R 27 K

| R 28 J

| R 29 S

| R 30 T

| R 31 T

| R 32 K

| R 33 K

| R 34 K

| R 35 K

| R 36 K

| R 37 K

| R 38 K

| R 39 K

| R 40 K

| R 41 K

| R 42 K

| R 43 K

| R 44 K

**Enkeltminne - 95220-50 - Arkeologisk enkeltminne - Tuft -****Klassifisering**

**Kategori:** Arkeologisk enkeltminne  
**Opprinnelig funksjon:** Funksjon uspesifisert  
**Hovedgruppe:** Andre funksjoner  
**Status:**

**Stedfesting**

**Fylke:** Buskerud  
**Kommune:** Nore og Uvdal

**Datering**

**Datering:** Uviss tid  
**Eksakt datering:**

**Art:** Tuft

**Metode:** Andre  
**Kvalitet:** Sannsynlig

**Detaljer**

**Beskrivelse:**  
 4x3m.Tydelig voll,50cm høy,1m bred.

**Tilhøren**

R 95220 k  
 †R 1 k  
 †R 2 k  
 †R 3 F  
 †R 4 F  
 †R 5 k  
 †R 6 k  
 †R 7 k  
 †R 8 k  
 †R 9 k  
 †R 10 k  
 †R 11 k  
 †R 12 k  
 †R 13 k  
 †R 14 k  
 †R 15 k  
 †R 16 k  
 †R 17 k  
 †R 18 k  
 †R 19 k  
 †R 20 k  
 †R 21 k  
 †R 22 k  
 †R 23 k  
 †R 24 k  
 †R 25 k  
 †R 26 k  
 †R 27 k  
 †R 28 J  
 †R 29 S  
 †R 30 T  
 †R 31 T  
 †R 32 k  
 †R 33 k  
 †R 34 k  
 †R 35 k  
 †R 36 k  
 †R 37 k  
 †R 38 k  
 †R 39 k  
 †R 40 k  
 †R 41 k  
 †R 42 k  
 †R 43 k  
 †R 44 k

**Enkeltminne - 95220-51 - Arkeologisk enkeltminne - Kullgrop -****Klassifisering****Kategori:** Arkeologisk enkeltminne**Art:** Kullgrop**Opprinnelig funksjon:** Industri, fremstilling, produksjon.**Hovedgruppe:** Sekundærnæringer**Status:****Stedfesting****Fylke:** Buskerud**Kommune:** Nore og Uvdal**Datering****Datering:** Jernalder - middelalder**Metode:** Typologisk**Eksakt datering:****Kvalitet:** Sannsynlig**Detaljer****Beskrivelse:**

Ytre mål: 7m Indre mål: 4m Bunnform: Sirkulær ; Dybde 1,6m. 10cm gresstorv ,55cm kullholdig sand. Ligger 2m øst for veien til smørstøl og 20m vest for hytte. Noen ikastede steinblokker.

**Tilhøren**

R 95220 k  
 | R 1 k  
 | R 2 k  
 | R 3 F  
 | R 4 F  
 | R 5 k  
 | R 6 k  
 | R 7 k  
 | R 8 k  
 | R 9 k  
 | R 10 k  
 | R 11 k  
 | R 12 k  
 | R 13 k  
 | R 14 k  
 | R 15 k  
 | R 16 k  
 | R 17 k  
 | R 18 k  
 | R 19 k  
 | R 20 k  
 | R 21 k  
 | R 22 k  
 | R 23 k  
 | R 24 k  
 | R 25 k  
 | R 26 k  
 | R 27 k  
 | R 28 J  
 | R 29 S  
 | R 30 T  
 | R 31 T  
 | R 32 k  
 | R 33 k  
 | R 34 k  
 | R 35 k  
 | R 36 k  
 | R 37 k  
 | R 38 k  
 | R 39 k  
 | R 40 k  
 | R 41 k  
 | R 42 k  
 | R 43 k  
 | R 44 k

**Enkeltminne - 95220-52 - Arkeologisk enkeltminne - Kullgrop -****Klassifisering****Kategori:** Arkeologisk enkeltminne**Art:** Kullgrop**Opprinnelig funksjon:** Industri, fremstilling, produksjon.**Hovedgruppe:** Sekundærnæringer**Status:****Stedfesting****Fylke:** Buskerud**Kommune:** Nore og Uvdal**Datering****Datering:** Jernalder - middelalder**Metode:** Typologisk**Eksakt datering:****Kvalitet:** Sannsynlig**Detaljer****Beskrivelse:**

Ytre mål: 3m Indre mål: 2m Bunnform: Kvadratisk ; Dybde 30cm. 10cm gresstorv , 5cm kullag . Ligger på flat terrasse ved elven 6m fra skråning I nord.

**Tilhøren**

R 95220 k

| R 1 k

| R 2 k

| R 3 k

| R 4 k

| R 5 k

| R 6 k

| R 7 k

| R 8 k

| R 9 k

| R 10 k

| R 11 k

| R 12 k

| R 13 k

| R 14 k

| R 15 k

| R 16 k

| R 17 k

| R 18 k

| R 19 k

| R 20 k

| R 21 k

| R 22 k

| R 23 k

| R 24 k

| R 25 k

| R 26 k

| R 27 k

| R 28 J

| R 29 S

| R 30 T

| R 31 T

| R 32 k

| R 33 k

| R 34 k

| R 35 k

| R 36 k

| R 37 k

| R 38 k

| R 39 k

| R 40 k

| R 41 k

| R 42 k

| R 43 k

| R 44 k

**Enkeltminne - 95220-53 - Arkeologisk enkeltminne - Kullgrop -****Klassifisering****Kategori:** Arkeologisk enkeltminne**Art:** Kullgrop**Opprinnelig funksjon:** Industri, fremstilling, produksjon.**Hovedgruppe:** Sekundærnæringer**Status:****Stedfesting****Fylke:** Buskerud**Kommune:** Nore og Uvdal**Datering****Datering:** Uviss tid**Metode:** Andre**Eksakt datering:****Kvalitet:** Sannsynlig**Detaljer****Beskrivelse:**

Ytre mål: 9mIndre mål: 4mBunnform: Sirkulær ;Dybde 1,5m.70cm kullag m/store kullbiter.Ligger I den vestlige enden av en ø-v-orientert rygg,20m nord for hytte.

**Tilhøren**

R 95220 k

| R 1 k

| R 2 k

| R 3 F

| R 4 F

| R 5 k

| R 6 k

| R 7 k

| R 8 k

| R 9 k

| R 10 k

| R 11 k

| R 12 k

| R 13 k

| R 14 k

| R 15 k

| R 16 k

| R 17 k

| R 18 k

| R 19 k

| R 20 k

| R 21 k

| R 22 k

| R 23 k

| R 24 k

| R 25 k

| R 26 k

| R 27 k

| R 28 J

| R 29 S

| R 30 T

| R 31 T

| R 32 k

| R 33 k

| R 34 k

| R 35 k

| R 36 k

| R 37 k

| R 38 k

| R 39 k

| R 40 k

| R 41 k

| R 42 k

| R 43 k

| R 44 k

**Enkeltminne - 95220-54 - Arkeologisk enkeltminne - Kullgrop -****Klassifisering****Kategori:** Arkeologisk enkeltminne**Art:** Kullgrop**Opprinnelig funksjon:** Industri, fremstilling, produksjon.**Hovedgruppe:** Sekundærnæringer**Status:****Stedfesting****Fylke:** Buskerud**Kommune:** Nore og Uvdal**Datering****Datering:** Yngre jernalder - middelalder**Metode:** Typologisk**Eksakt datering:****Kvalitet:** Sannsynlig**Detaljer****Beskrivelse:**

Ytre mål: 2,2x2x5m Indre mål: 1,2x1,5m Bunnform: Rektangulær ;40cm dyp.20cm gresstorv ,5cm kullag .Ligger mellom to naturlige n-s-orienterte gressklede rygger.

**Tilhøren**

R 95220 k

R 1 k

R 2 k

R 3 F

R 4 F

R 5 k

R 6 k

R 7 k

R 8 k

R 9 k

R 10 k

R 11 k

R 12 k

R 13 k

R 14 k

R 15 k

R 16 k

R 17 k

R 18 k

R 19 k

R 20 k

R 21 k

R 22 k

R 23 k

R 24 k

R 25 k

R 26 k

R 27 k

R 28 J

R 29 S

R 30 T

R 31 T

R 32 k

R 33 k

R 34 k

R 35 k

R 36 k

R 37 k

R 38 k

R 39 k

R 40 k

R 41 k

R 42 k

R 43 k

R 44 k

**Enkeltminne - 95220-55 - Arkeologisk enkeltminne - Kullgrop -****Klassifisering****Kategori:** Arkeologisk enkeltminne**Art:** Kullgrop**Opprinnelig funksjon:** Industri, fremstilling, produksjon.**Hovedgruppe:** Sekundærnæringer**Status:****Stedfesting****Fylke:** Buskerud**Kommune:** Nore og Uvdal**Datering****Datering:** Jernalder - middelalder**Metode:** Typologisk**Eksakt datering:****Kvalitet:** Sannsynlig**Detaljer****Beskrivelse:**

Ytre mål: 2,5x3m Indre mål: 1,5x2m Bunnform: Rektangulær ; Dybde 50cm. 20cm gresstorv , 5cm kullag . Ligger I overgangen fra kuppert terreng I nord og terrassen langs elva.

**Tilhørene**

R 95220 k

TR 1 k

TR 2 k

TR 3 F

TR 4 F

TR 5 k

TR 6 k

TR 7 k

TR 8 k

TR 9 k

TR 10 k

TR 11 k

TR 12 k

TR 13 k

TR 14 k

TR 15 k

TR 16 k

TR 17 k

TR 18 k

TR 19 k

TR 20 k

TR 21 k

TR 22 k

TR 23 k

TR 24 k

TR 25 k

TR 26 k

TR 27 k

TR 28 J

TR 29 E

TR 30 T

TR 31 T

TR 32 k

TR 33 k

TR 34 k

TR 35 k

TR 36 k

TR 37 k

TR 38 k

TR 39 k

TR 40 k

TR 41 k

TR 42 k

TR 43 k

TR 44 k



**Enkeltminne - 95220-56 - Arkeologisk enkeltminne - Kullgrop -****Klassifisering****Kategori:** Arkeologisk enkeltminne**Art:** Kullgrop**Opprinnelig funksjon:** Industri, fremstilling, produksjon.**Hovedgruppe:** Sekundærnæringer**Status:****Stedfesting****Fylke:** Buskerud**Kommune:** Nore og Uvdal**Datering****Datering:** Jernalder - middelalder**Metode:** Typologisk**Eksakt datering:****Kvalitet:** Sannsynlig**Detaljer****Beskrivelse:**

Ytre mål: 3mIndre mål: 2mBunnform: Rektangulær ;70cm dyp.20cm gresstorv ,5cm kullag .Kuppert , gresskledd terreng m/einer og lav bjørk.

**Tilhøren**

R 95220 k

| R 1 k

| R 2 k

| R 3 F

| R 4 F

| R 5 k

| R 6 k

| R 7 k

| R 8 k

| R 9 k

| R 10 k

| R 11 k

| R 12 k

| R 13 k

| R 14 k

| R 15 k

| R 16 k

| R 17 k

| R 18 k

| R 19 k

| R 20 k

| R 21 k

| R 22 k

| R 23 k

| R 24 k

| R 25 k

| R 26 k

| R 27 k

| R 28 J

| R 29 S

| R 30 T

| R 31 T

| R 32 k

| R 33 k

| R 34 k

| R 35 k

| R 36 k

| R 37 k

| R 38 k

| R 39 k

| R 40 k

| R 41 k

| R 42 k

| R 43 k

| R 44 k

**Enkeltminne - 95220-57 - Arkeologisk enkeltminne - Kullgrop -****Klassifisering****Kategori:** Arkeologisk enkeltminne**Art:** Kullgrop**Opprinnelig funksjon:** Industri, fremstilling, produksjon.**Hovedgruppe:** Sekundærnæringer**Status:****Stedfesting****Fylke:** Buskerud**Kommune:** Nore og Uvdal**Datering****Datering:** Jernalder - middelalder**Metode:** Typologisk**Eksakt datering:****Kvalitet:** Sannsynlig**Detaljer****Beskrivelse:**

Ytre mål: 2,5x3m Indre mål: 1,5x2m Bunnform: Rektangulær ;1m dybde.15cm gresstorv,10cm kullag .

**Tilhøren**

R 95220 k

| R 1 k

| R 2 k

| R 3 F

| R 4 F

| R 5 k

| R 6 k

| R 7 k

| R 8 k

| R 9 k

| R 10 k

| R 11 k

| R 12 k

| R 13 k

| R 14 k

| R 15 k

| R 16 k

| R 17 k

| R 18 k

| R 19 k

| R 20 k

| R 21 k

| R 22 k

| R 23 k

| R 24 k

| R 25 k

| R 26 k

| R 27 k

| R 28 J

| R 29 S

| R 30 T

| R 31 T

| R 32 k

| R 33 k

| R 34 k

| R 35 k

| R 36 k

| R 37 k

| R 38 k

| R 39 k

| R 40 k

| R 41 k

| R 42 k

| R 43 k

| R 44 k

**Enkeltminne - 95220-58 - Arkeologisk enkeltminne - Kullgrop -****Klassifisering****Kategori:** Arkeologisk enkeltminne**Art:** Kullgrop**Opprinnelig funksjon:** Industri, fremstilling, produksjon.**Hovedgruppe:** Sekundærnæringer**Status:****Stedfesting****Fylke:** Buskerud**Kommune:** Nore og Uvdal**Datering****Datering:** Jernalder - middelalder**Metode:** Typologisk**Eksakt datering:****Kvalitet:** Sannsynlig**Detaljer****Beskrivelse:**

Ytre mål: 2,5m Indre mål: 1,5m Bunnform: Sirkulær ; 15cm gresstorv , 10cm kullag .40cm dyp. Ligger i østre ende av en ø-v-orientert grusrygg.

**Tilhørene**

R 95220 K

TR 1 K

TR 2 K

TR 3 F

TR 4 F

TR 5 K

TR 6 K

TR 7 K

TR 8 K

TR 9 K

TR 10 K

TR 11 K

TR 12 K

TR 13 K

TR 14 K

TR 15 K

TR 16 K

TR 17 K

TR 18 K

TR 19 K

TR 20 K

TR 21 K

TR 22 K

TR 23 K

TR 24 K

TR 25 K

TR 26 K

TR 27 K

TR 28 J

TR 29 S

TR 30 T

TR 31 T

TR 32 K

TR 33 K

TR 34 K

TR 35 K

TR 36 K

TR 37 K

TR 38 K

TR 39 K

TR 40 K

TR 41 K

TR 42 K

TR 43 K

TR 44 K

