



**BUSKERUD
FYLKESKOMMUNE**
Utviklingsavdelingen

Vår saksbehandler
Geir Noddeland Dyrnæs, tlf 32808596

Vår dato
27.10.2003

Deres dato

Vår referanse
03/03030-1
714.

Deres referanse

Nore og Uvdal kommune

3630 RØDBERG

ARKIV

UNIVERSITETETS KULTURHISTORISKE MUSEER		Universitetet i Oslo	
Saksb.	20 NOV. 2003	Kopi	
Ark:	0633		
Saksnr.	03/11811	Dok.nr.:	1

Forslag til reguleringsplan for Solheim Sameige , div gbnr , Nore og Uvdal Kommune - kulturminneregistreringer

Ovennevnte planområde er nå befart.

Det ble foretatt overflaterregistreringer samt prøvestykket etter kulturminner under dagens markoverflate.

Da det ikke ble funnet kulturminner fra forhistorisk eller nyere tid har fylkeskommunen ingen merknader til planforslaget.

Det må likevel fremgå av kommunens vedtak at dersom det under anleggsarbeid eller annen virksomhet i området skulle dukke opp fredete kulturminner, må arbeidet straks stanses og fylkeskommunen varsles jf. kulturminneloven § 8.2.

Dette er viktig for å registrere og dokumentere spor etter virksomhet fra forhistorisk tid før de går tapt for all tid.

Det er brukt i alt 38,5 arbeidstimer à kr 520,- i forbindelse med kulturminneregistrering av planen. Dette inkluderer forarbeid, etterarbeid og reise. Faktura for innbetaling på kr 20020,- blir sendt fra regnskapsseksjonen snarest.

Med hilsen

Åse Klundelien e f
fylkeskultursjef

Geir Noddeland Dyrnæs
arkeolog

POST ADRESSERES TIL AVDELINGEN - IKKE TIL ENKELTPERSONER

Postadresse
BUSKERUD FYLKESKOMMUNE
Fylkeshuset
N-3020 Drammen

Besøksadresse
Hauges gate 89
E-postadresse
Postmottak@bfk.no

Telefon
32 80 85 00

Telefaks
32808676

Bankkonto
2200.07.13523
Foretaksregisteret
NO 964 951 373

Vår dato
27.10.2003

Vår referanse
03/03030-1

Vedlegg:

- 1 oversiktskart. M=1:50000 (1 blad)
- 2 ØK blad: BS 055. M=10000 (2 blad)
- 3 Registreringsrapport (3 blad)

Kopi til:

Buskerud Kommunerevisjon IKS Postboks 4197, 3005 DRAMMEN
Fylkesmannen i Buskerud Postboks 1604, 3007 DRAMMEN

Magne Nilsen , her

Kopi med vedlegg til ;

Universitetet i Oslo UKM Pb 6762 St. Olavs plass, 0164 OSLO

RAPPORT FRA KULTURMINNEREGISTRERING

Fylke	Buskerud
Kommune	Nore og Uvdal
Gnr/Bnr, Navn	94/3, 95/3, 114/1, 4, 8, 9, Solheim Sameige
Saksnr	03/3030 (gammelt snr. 02/00497-57)
Gjelder	Arkeologisk registrering i forbindelse med reguleringsplan for Solheim Sameige
Kartreferanse	ØK-kart BS 055
Utført dato	02.09.03 - 04.09.03
Utført av	Elisabeth Eriksen og Marit Wold, Buskerud fylkeskommune, Utviklingsavdelingen
Vedlegg	Utsnitt av ØK-kart Oversiktskart (M-711)

Bakgrunn for undersøkelsen

I forkant av reguleringsplan for Solheim Sameige ved Tunhovdfjorden, ble det foretatt arkeologiske registreringer i det aktuelle området. Formålet var å påvise om det fantes automatisk fredede kulturminner som ville bli påvirket av planene.

Reguleringsplanen innebærer tilrettelegging og oppgradering av adkomstveier innenfor planområdet, samt oppføring av nye hyttetomter.

Tidsbruk og bemanning

Den arkeologiske registreringen ble gjennomført i tidsperioden 02.09.03 - 04.09.03 av Elisabeth Eriksen og Marit Wold. Det ble brukt 35, 5 timer til registrering, samt 3 timer til etterarbeid. Til sammen 38, 5 timer.

Tidligere arkeologiske registreringer

Det ble i 1979 registrert en slagghaug i det angitte området. Denne skal ligge i vannkanten når vannstanden er svært lav, ca. 150m S for hytta 'Uroa'. Slagghaugen ble ikke gjenfunnet ved registreringen. Utover dette er det ikke registrert noen kulturminner i området, og det er heller ikke blitt gjennomført noen arkeologisk registrering tidligere.

Lokalkjente kunne fortelle at for ca. 15 år siden var Tunhovdfjorden kun en elv. En kunne da se restene av en husmannsplass her. Denne ligger i dag under vann.

Topografi

Tunhovdfjorden er et oppdemmet vann (ca. 18 meter). Området som er undersøkt følger vestsiden av fjorden, og er på ca. 1000 daa. Høyden er fra 750 m.o.h. til 800 m.o.h.

Området har spredt hyttebebyggelse. Tvers igjennom undersøkelsesområdet går det en grusvei opp til Nuten. Denne veien blir også brukt til frakt av tømmer.

I øst er området svært fuktig med mye myrområder og bekker. Den vestlige delen opp mot Solheimseter er tidvis svært bratt og kupert. Det er tett blandingsskog i området, med hovedvekt av bartrær.

Jerninnholdet i jorda har gitt bekkene i området et karakteristisk rødlig farge. Det høye jernnivået kan også ses ved at stillestående vann har et oljeaktig skimmer på overflaten.

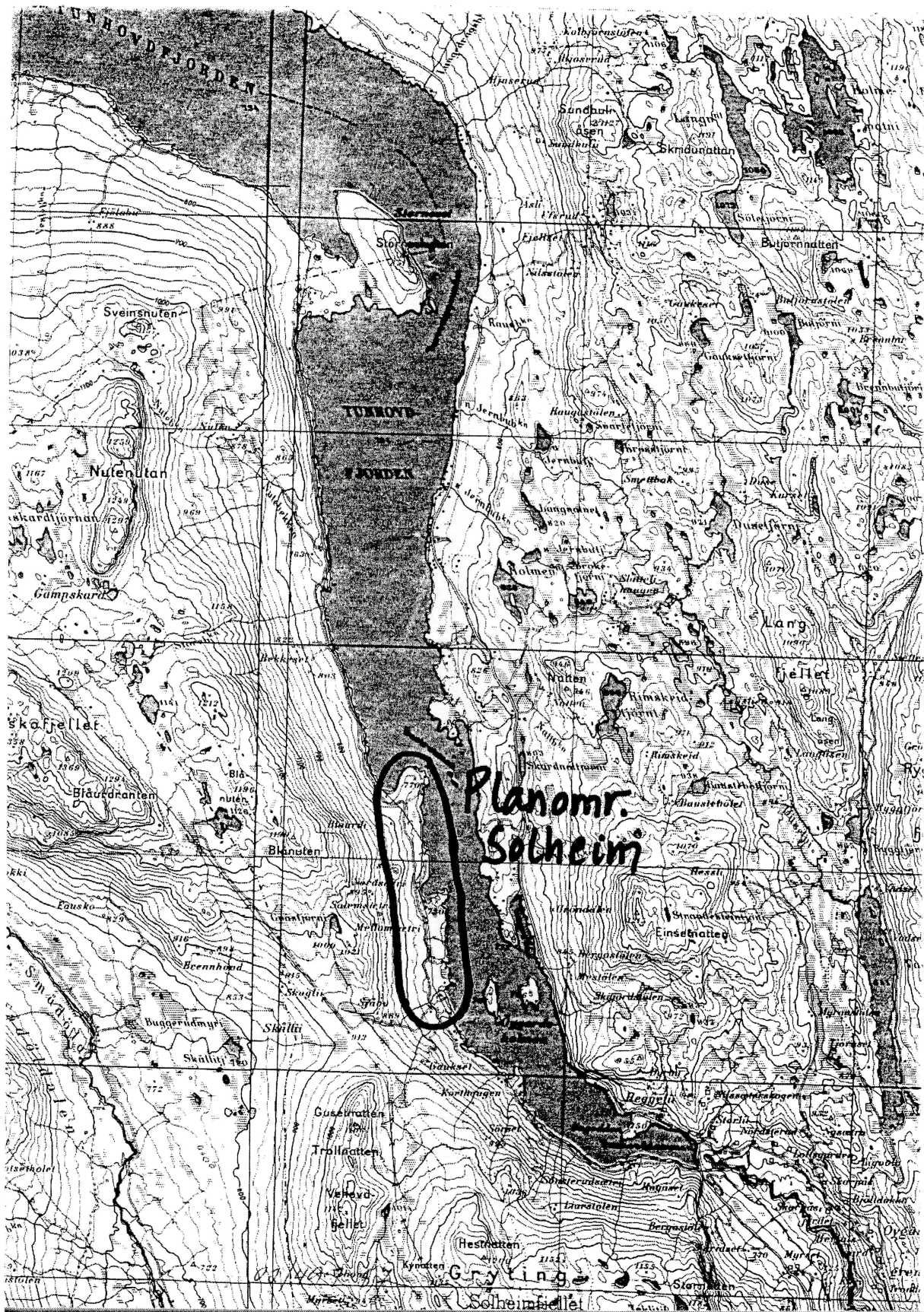
Langs deler av dagens strandlinje, er det tilført nyere masser. Det er også oppført en privat småbåthavn ved et eksisterende hytteområde helt nord i området.

Registreringer / observasjoner

Det ble ikke registrert noen automatisk fredede kulturminner i området.

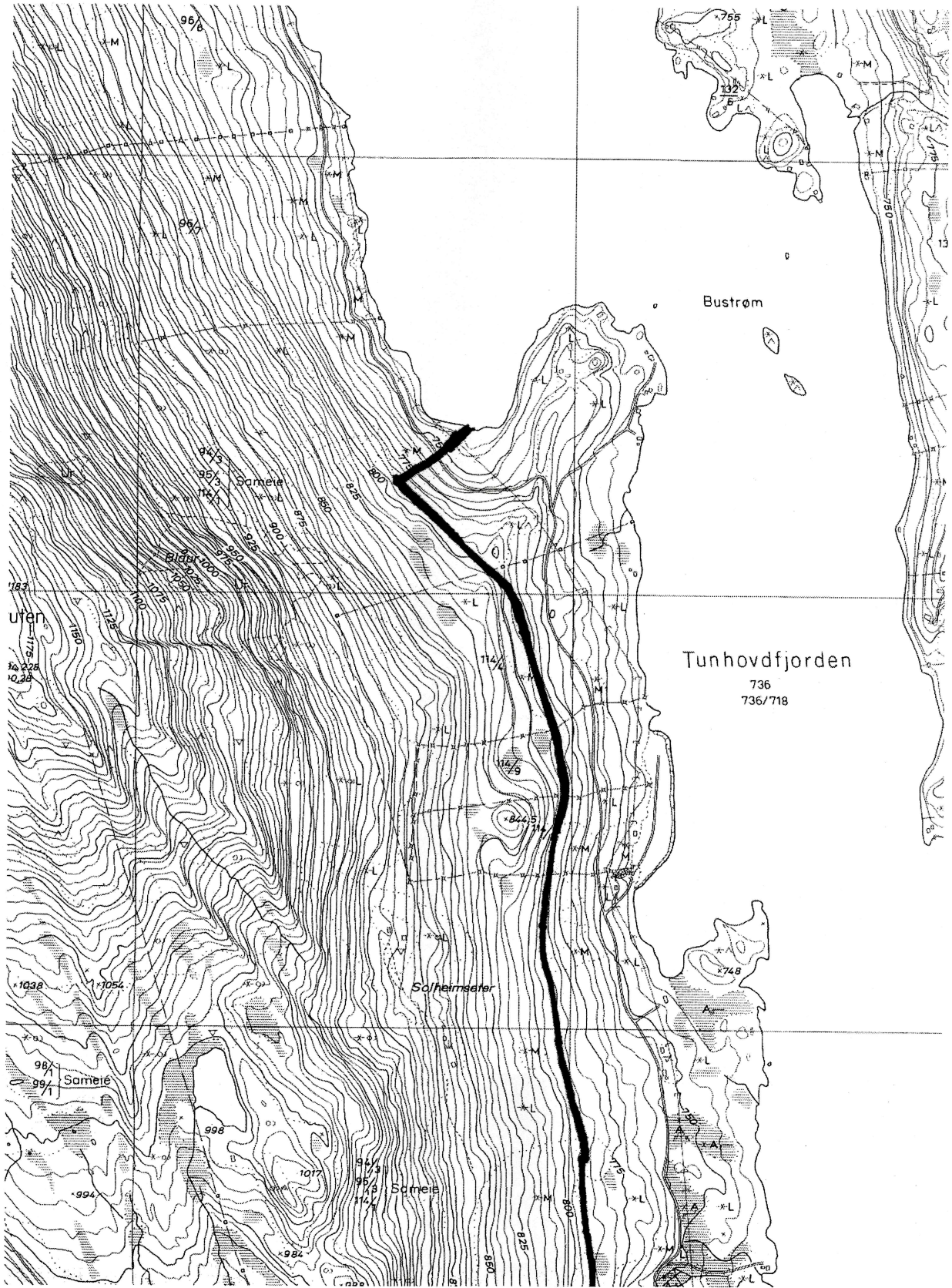
Drammen 08.09.03

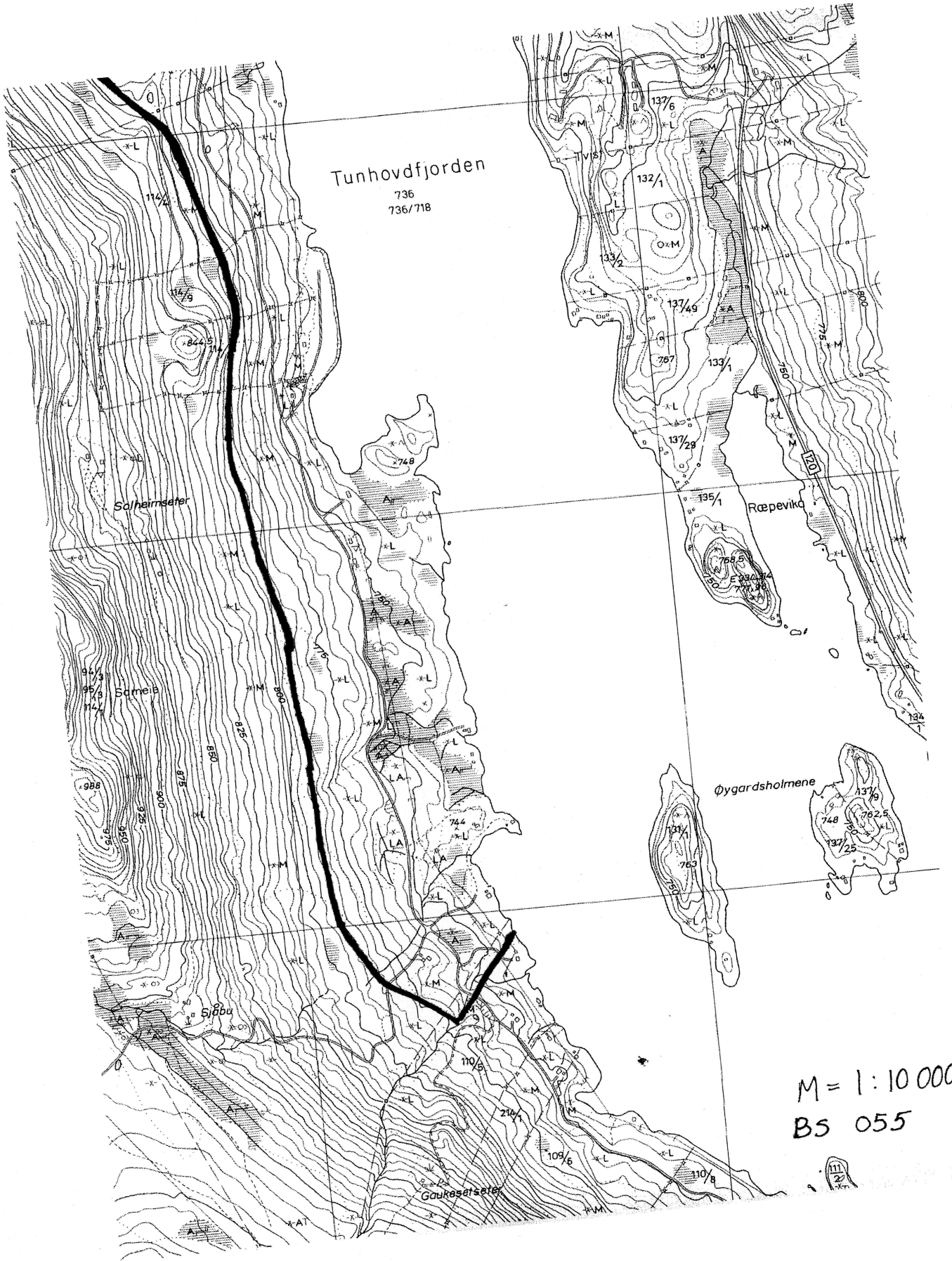
Elisabeth Eriksen



Plan omr.
Solheim

Gryting
Solheimfallet





Tunhovdfjorden
736
736/718

M = 1:10 000
BS 055