

INSTITUTT FOR ARKEOLOGI  
KUNSTHISTORIE OG NUMISMATIKK

4000232 24.01.91

SAKS. *BW* | ARK. NR.  
KOPITIL | SIKKULERES



**BUSKERUD FYLKESKOMMUNE**

Haugesgate 89, 3020 Drammen  
Telefon (03) 83 81 50

KULTURADMINISTRASJONEN  
Telefax (03) 83 47 58

**ARKIV**

Vår dato: 18.01.91  
Deres dato: 09.10.90  
Vår ref.: 1961/90 ILGL/-  
Deres ref.:

Nore og Uvdal  
3630 RØDBERG

INST. FOR ARKEOLOGI, KUNSTHISTORIE OG NUMISMATIKK  
**Universitetet i Oslo**

Saksb.: *JHL* 22 APR 1998 Kopi:

Ark.: 06 33

Saksnr. 98/1176 Dok. nr.: 1

KOMMUNEDELPLAN FOR NORE OG UVDAL KOMMUNE, BUSKERUD

Vi har mottatt kommunedelplan for Nore og Uvdal til uttalelse.

Universitetets Oldsaksamling har foretatt registreringer av faste fornminner i forbindelse med utarbeidelsen av økonomisk kartverk.

§22 i lov om kulturminner omhandler forholdet mellom kulturminneinteressene og arealplanleggingen, jfr. også Miljøverndepartementets rundskriv T-29/83. Her framgår det at kommunene har plikt til å få undersøkt om aktuelle utbyggingsplaner vil komme i konflikt med fornminner ved utarbeidelse av regulering- og bebyggelsesplaner. Etter kulturminneloven har kommunene ingen undersøkelsesplikt i forbindelse med kommuneplanarbeidet, og vi har heller ingen plikt til å foreta registreringer av fornminner i denne sammenheng. Dersom kommunen ønsker registreringer, ber vi om at dette blir avtalt med oss. Det kan være hensiktsmessig i forhold til utarbeidelse av planer for området senere.

Vi forutsetter at alle forslag til planer innenfor området blir sendt oss til uttalelse, fjfr. kulturminnelovens §§ 9 og 22.

Med hilsen

Geir Helgen  
fylkeskonservator

Inger Liv Gøytil Lund  
kulturvernkonsulent/arkeolog

Gjenpart: Universitetets Oldsaksamling

INST. FOR ARKEOLOGI, KUNSTHISTORIE OG NUMISMATIKK Universitetet i Oslo		
Saksb.:	22 APR 1998	Kopi:
Ark.:	0633	
Saksnr. 98/476	Dok. nr. 2	



ARKIV

BUSKERUD FYLKESKOMMUNE  
Haugesgate 89, 3020 Drammen  
Telefon (03) 80 85 00

NYTT TLF.NR.: (03) 80 85 00

KULTURADMINISTRASJONEN  
Telefax (03) 80 86 36

Nore og Uvdal kommune  
Teknisk etat  
3630 RØDBERG

Vår dato: 25.06.91  
Vår ref.: 0745/91/ILGL  
Deres dato: 27.02.91  
Deres ref.:

INSTITUTT FOR ARKEOLOGI KUNSTHISTORIE OG NUMISMATIKK	
001359	27.06.91
Saksnr. B&	ARK. NR.
KUPTID	SINNLERES

REGULERINGSPLAN FOR SØR-ØYGARDEN, NORE OG UVDAL KOMMUNE

Vi har foretatt befaring av ovennevnte plan. Det ble registrert 2 dyregraver innenfor reguleringsplanområdet, merket R1 og R2 på vedlagte kartkopiutsnitt. R1 ser ikke ut til å bli berørt av utbygging. R2 ligger innenfor hyttefeltet ved Vasevatnets sørligste ende og en veg skjærer gjennom dyregravens østre del. Dersom det er planer om utvidelse eller annen form for arbeide på dette stedet, må vi få dette til vurdering.

Reguleringsforslaget viser ikke angivelse av arealbruk for de områdene som ligger mellom de planlagte utbygningsarealene/hyttetomtene. Dette gjør bl.a. at stier og vegnett som skal opparbeides, ikke kan vurderes i forhold til kulturminner.

Dyregravene og en fem meter sone rundt dem er fredet i henhold til Lov om kulturminner av 9. juni 1978 §4c og §6. Det er derfor ikke lov å fjerne, ødelegge eller skade dem.

Dersom dyregravene ikke blir tatt hensyn til i denne planen, kan dette betraktes som en innsigelse til planen.

Vi foretar gjerne en befaring med tiltakshaver for å påvise fornminnene.

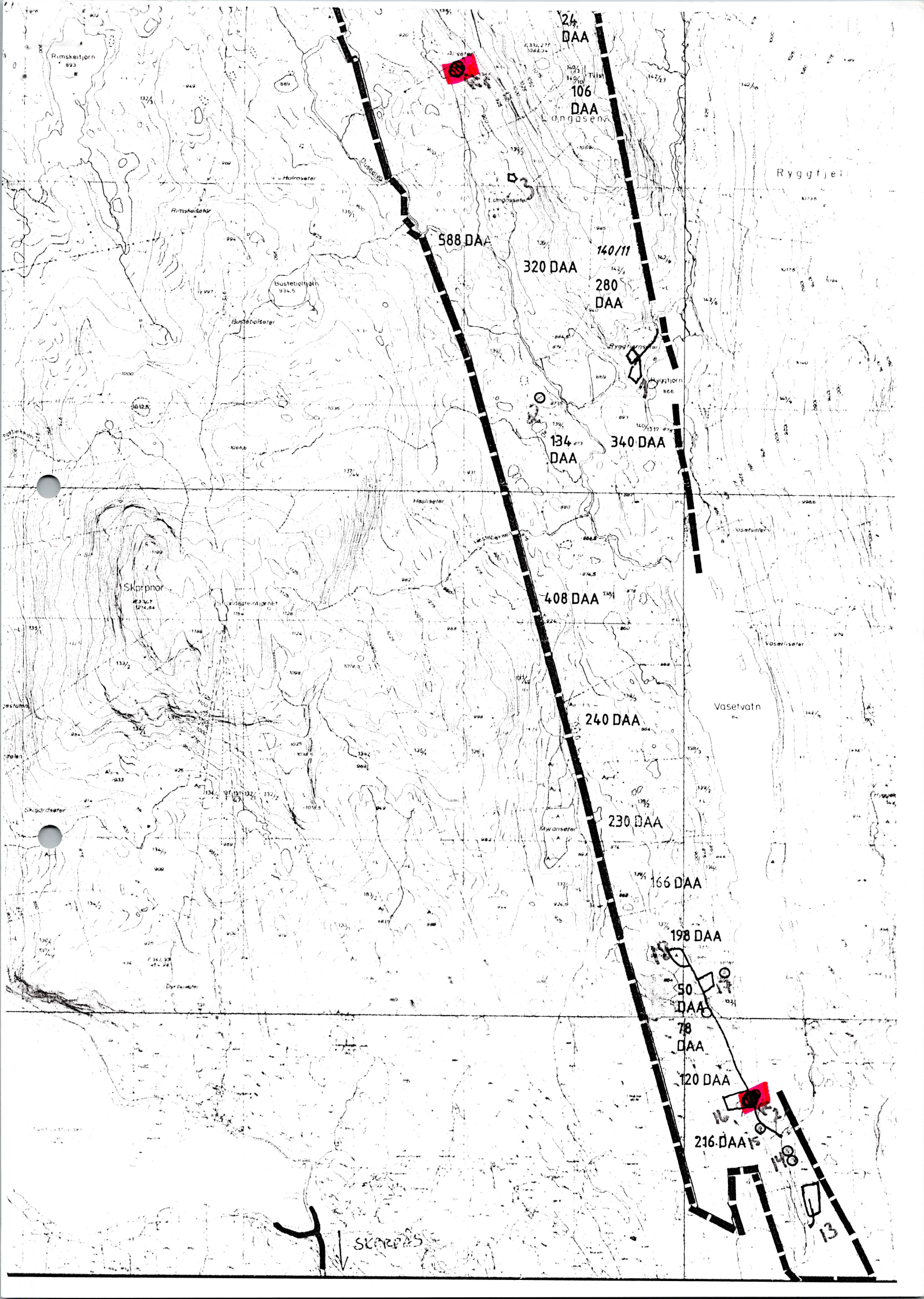
Regning for utført befaring vil bli sendt kommunen senere jfr. vårt rundskriv av 02.05.91.

Med hilsen

Geir Helgen  
fylkeskonservator

Inger Liv Gøytil Lund  
arkeolog





Rimskeittjörn

Rimskeisælar

Busteblottjón

Husteblotsæter

Skjörpinn

Hauglöper

Ryggtjörn

Vasetvatn

Myransæter

Y  
SKARPA

13

K-1

FYLKE: BUSKERUD KOMMUNE: NORRE OG ØSTRE VUMAL FORMINNENR: \_\_\_\_\_

GNR/GARD: 138 (evt. 138/1)

BNR/BRUK: 4 (evt. 138/1)

FLYFOTO: \_\_\_\_\_ R/X-NR: \_\_\_\_\_ LOKALITET: \_\_\_\_\_

ØK-KART: \_\_\_\_\_ M711: 16/5 I HOH: 900

FORMINNETS ART:	DAT:	ALDER:
<u>DYRELOPP</u>	_____	_____
_____	_____	_____
_____	_____	_____
_____	_____	_____

EIER/ADR: \_\_\_\_\_

REG AV: LOVE ERIC F. BARDALEN

KONTR AV: \_\_\_\_\_

TERR ART, UTSIKT: \_\_\_\_\_ FORMINNEBESKRIVELSE: \_\_\_\_\_

Kratt og småskog, usjetet Typisk markert grop  
begrenset. God med skummet sirkelformet  
støt i lengderetning. topp. Ca. diameter 1,5 m og  
N-S. dybde på 0,75 m.

ORIENT OPPGAVE: Ca. 200 meter

SSA for Ausseter Idretts, på

stien sørover mot

Langsletta.

ART, UTSTREKNING: \_\_\_\_\_

FYLKE: BUSKERUD KOMMUNE: Nore og Uvdal FORMINNENR: \_\_\_\_\_

GNR/GARD: \_\_\_\_\_

BNR/BRUK: \_\_\_\_\_ } Ikke ledelig av reguleringsplaner / kartet.  
2100 DAA

FLYFOTO: \_\_\_\_\_ R/X-NR: \_\_\_\_\_ LOKALITET: \_\_\_\_\_

ØK-KART: \_\_\_\_\_ M711: 16157 HOH: 900

FORMINNETS ART:	DAT:	ALDER:
<u>DYREGRAV</u>	_____	_____
_____	_____	_____
_____	_____	_____
_____	_____	_____

EIER/ADR: \_\_\_\_\_

REG AV: Geir Erik F. Bårdalen

KONTR AV: \_\_\_\_\_

TERR ART, UTSIKT: \_\_\_\_\_ FORNMINNEBESKRIVELSE: \_\_\_\_\_

Myrlandt siksjournal dominert av kraftig granskog. Utsikten er god østover og nord Vestover.	Tydelig markert grunn og tapp - flukket sirkelbrutt. Ca diameter 2 m og 0,75 m dybde.
--	--

ORIENT OPPGAVE: Rett V for veien inn til Tjørnesedseter, ca. 250  
meter fra vegdelet i Vasetrudets sørlige ende.  
Veien skjærer grunnens østre utforring, og dyregravens  
markering har en tydelig topp på vegens V-side.

ART, UTSTREKNING: \_\_\_\_\_



INST. FOR ARKEOLOGI, KUNSTHISTORIE OG NUMISMATISK Universitetet i Oslo		
Saksb.:	22 APR 1998	Kopi:
Ark.:	0633	
Saksnr.:	98/1176	Dok. nr.:



**BUSKERUD FYLKESKOMMUNE**

Haugesgate 89, 3020 Drammen  
Telefon (03) 83 81 50  
NYTT TLF.NR: (03) 80 85 00

KULTURADMINISTRASJONEN  
Telefax (03) 80 86 36

**ARKIV**

Nore og Uvdal kommune  
Teknisk etat  
3630 RØDBERG

Vår dato: 23.07.91  
Deres dato: 26.03.91  
Vår ref.: 0974/91/ILGL  
Deres ref.:

INSTITUTT FOR ARKEOLOGI KUNSTHISTORIE OG NUMISMATIKK	
Jac. 001592	06.03.91
SAKSB. BLW	ARK. NR.
KOPI TIL	SIRKULERES

REGULERINGSPLAN DAGALIFJELL HYTTEGREND - NORE OG UVDAL KOMMUNE

Vi har foretatt befaring av ovennevnte plan. Det ble ikke registrert fornminner eller nyere tids kulturminner innenfor planområdet.

Dersom det skulle dukke opp fornminner under anleggsarbeidet, må arbeidet straks stanses og fylkeskonservator varsles.

Regning for utført befaring vil bli sendt kommunen senere jfr. vårt rundskriv av 02.05.91.

Med hilsen


*Inger Liv G. Lund*

Inger Liv Gøytil Lund  
arkeolog

Kopi: Universitetets Oldsaksamling

Saksbehandler: Arkeolog Inger Liv Gøytil Lund  
Tlf. (03) 80 86 68 (direkte innvalgsnr.)

INST. FOR ARKEOLOGI, KUNSTHISTORIE OG NUMISMATIKK Universitetet i Oslo		
Saksb.:	22 APR 1998	Kopi:
Ark.:	0633	
Saksnr.:	08/1176	Dok. nr.:



**BUSKERUD FYLKESKOMMUNE**

Haugesgate 89, 3020 Drammen  
Telefon (03) 83 81 50  
NYTT TLF.NR: (03) 80 85 00

KULTURADMINISTRASJONEN  
Telefax (03) 80 86 36

Nore og Uvdal kommune  
Teknisk etat  
3630 RØDBERG

Vår dato: 23.07.91  
Deres dato: 27.02.91  
Vår ref.: 0746/91/ILGL  
Deres ref.:

INSTITUTT FOR ARKEOLOGI KUNSTHISTORIE OG NUMISMATIKK	
JAN 06 15 90	06 RE 91
SAKSB. (Bl)	ARK NR.
KOPI TIL	SIRKULERES

**ARKIV**

REGULERINGSPLAN FOR ØVRE KORTHAUG, NORE OG UVDAL KOMMUNE

Vi har foretatt befaring av ovennevnte plan. Det ble ikke registrert fornminner eller nyere tids kulturminner innenfor planområdet.

Dersom det skulle dukke opp fornminner under anleggsarbeidet, må arbeidet straks stanses og fylkeskonservator varsles.

Regning for utført befaring vil bli sendt kommunen senere jfr. vårt rundskriv av 02.05.91.


Med hilsen

Inger Liv Gøytil Lund  
arkeolog

Kopi: Universitetets Oldsaksamling

Saksbehandler: Arkeolog Inger Liv Gøytil Lund  
Tlf. (03) 80 86 68 (direkte innvalgsnr.)

INST. FOR ARKEOLOGI, KUNSTHISTORIE OG NUMISMATIKK Universitetet i Oslo		
Saksb.:	22 APR 1998	Kopi:
Ark.:	0633	
Saksnr.:	98/1176	Dok. nr.:
		5



BUSKERUD FYLKESKOMMUNE  
 Hauges gate 89, 3019 Drammen  
 Telefon (03) 83 81 50  
 Tlf. (03) 83 47 58  
 Faks (03) 83 47 58  
 Myt. TLF. NR.: (03) 80 85 00

KULTURADMINISTRASJONEN  
 Telefax (03) 80 86 36

Nore og Uvdal kommune  
 Teknisk etat  
 3630 RØDBERG

Vår dato: 23.09.91  
 Vår ref.: 0744/91/ILGL  
 Deres dato:  
 Deres ref.:

INSTITUTT FOR ARKEOLOGI KUNSTHISTORIE OG NUMISMATIKK	
002106	21.10.91
SAKSBE. BW	ARK. NR.
KOPI TIL	SIRKULERES

ARKIV

REGULERINGSPLAN TUNHOVD SETERSKOG - NORE OG UVDAL KOMMUNE

Planen er registrert i marka og det ble funnet en grop, muligens dyregrav. Se avmerking på vedlagte kartkopiutsnitt.

Gropa ville komme i berøring med adkomstvei og parkeringsplass iflg. grunneier. Da han ble gjort oppmerksom på dette forholdet, sa han seg straks villig til å flytte parkeringsplassen 50 - 10 meter nærmere hyttefeltet. Gropa blir dermed liggende urørt. Når dette er blitt tatt hensyn til, har vi ingen innvendinger mot planen.

Vi gjør oppmerksom på at dersom det først under tiltaket i marken skulle dukke opp fornminner, må arbeidet straks stanses og fylkeskonservator varsles.

Regning for utført befaring vil bli sendt kommunen senere jfr. vårt rundskriv av 02.05.91.

Med hilsen

Geir Helgen  
 fylkeskonservator

Inger Liv Gøytil Lund  
 arkeolog

Kopi: **Universitetets Oldsaksamling**

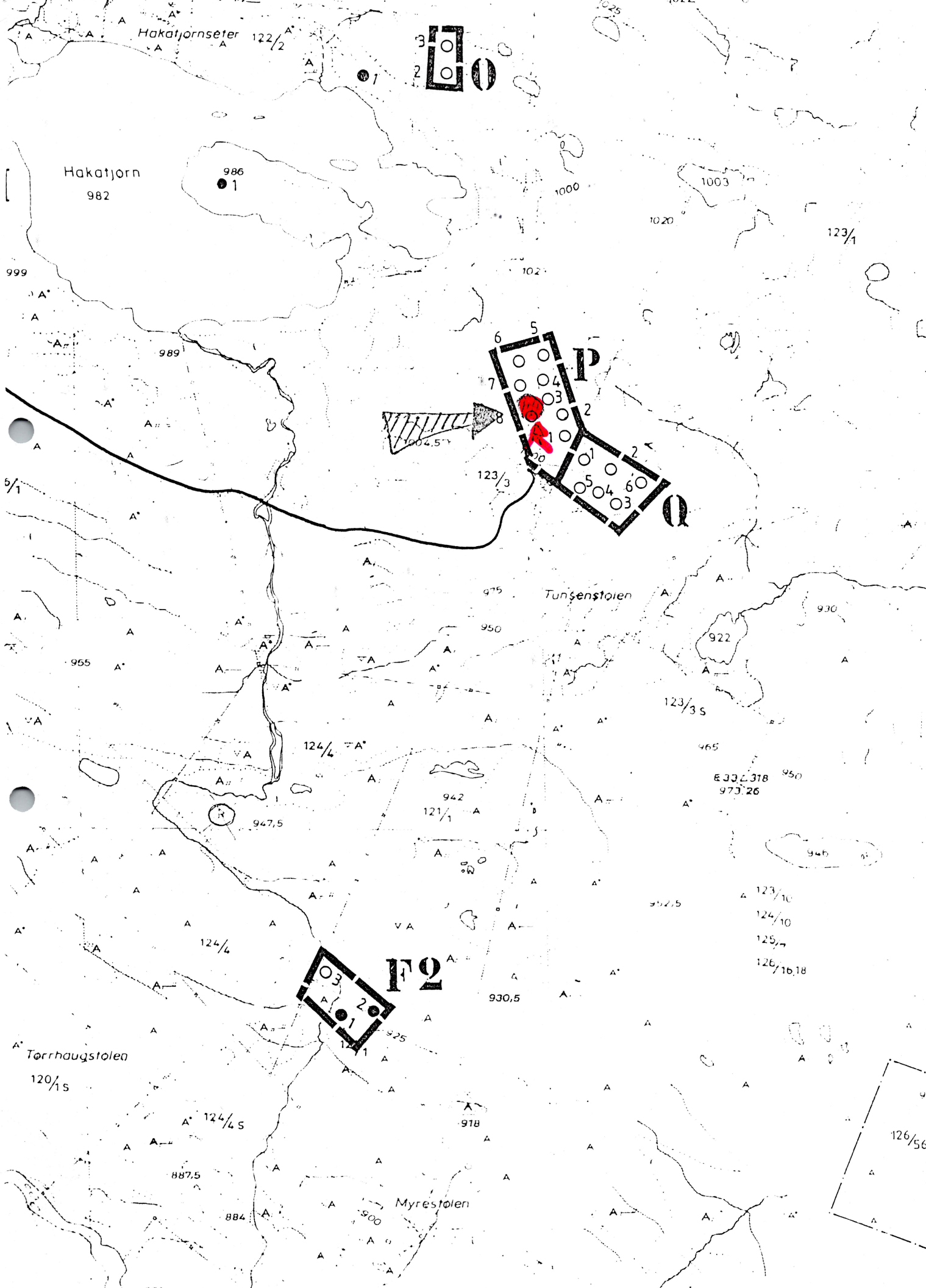
Saksbehandlar: Arkeolog Inger Liv Gøytil Lund  
 Tlf. (03) 80 86 68 (direkte innvalgsnr.)



PLANOMR.  
TUNHÖVD  
SETERS SKOG







Hakatjornseter 122/2

Hakatjorn 982

Tunsenstolen


F2

Torrhaugstolen 120/1s

Myrestolen

126/56

INST. FOR ARKEOLOGI, KUNSTHISTORIE OG NUMISMATIKK Universitetet i Oslo		
Saksb.:	22 APR 1998	Kopi:
Ark.:	0633	
Saksnr.:	98/1176	Dok. nr.:



BUSKERUD FYLKESKOMMUNE  
Haugesgate 89, 3020 Drammen  
Telefon (03) 80 85 00

KULTURADMINISTRASJONEN  
Telefax (03) 80 86 72

ARKIV

Vår dato:  
05.01.93

Vår ref.:  
2799/3276/92

Nore og Uvdal kommune  
Teknisk etat  
3630 RØDBERG

INSTITUTT FOR ARKEOLOGI, KUNSTHISTORIE OG NUMISMATIKK	
14 JAN. 1993	
Saksnr.:	0102
Ark.:	06.33 Avd./ssksb.

**FORSLAG TIL REGULERINGSPLAN FOR ROTEGÅRD SKOG OG FORSLAG TIL NYSETER/GRØNNEFLÅTASETER - NORE OG UVDAL KOMMUNE**

Viser til ovennevnte plansaker. P.g.a. snø har vi ikke mulighet til å foreta befaring av områdene på nåværende tidspunkt. Dette må gjøres på bar og frostfri mark. Vi har foretatt arkivundersøkelser av planområdene, og det er ikke kjent fornminner her. Registreringene for disse områdene er mangelfulle, og vi ser det derfor som nødvendig å foreta en arkeologisk registrering her da det kan være sannsynlig å finne f.eks. rester av jernutvinning, steinalderboplasser og fangstanglegg.

Vi må derfor utsette vår uttalelse til disse planene til vi har foretatt nevnte befaringer. Vi viser i den forbindelse til kulturminnelovens §9. Se vedlegg.

Utgiftene til slik gransking må dekkes av tiltakshaver. Regning blir sendt til kommunen jfr. vårt rundskriv av 02.05.91.

Med hilsen

*Geir Helgen*  
Geir Helgen  
fylkeskonservator

*Inger Liv Gøytillund*  
Inger Liv Gøytillund  
arkeolog

Kopi: Universitetets Oldsaksamling

Saksbehandler: Arkeolog Inger Liv Gøytillund  
Tlf. (03) 80 86 68 (direkte innvalgsnr.)



INST. FOR ARKEOLOGI, KUNSTHISTORIE OG NUMISMATIKK Universitetet i Oslo		
Saksb.:	22 APR 1998	Kopi:
Ark.:	0633	
Saksnr.:	98/1176	Dok. nr.: 7



BUSKERUD FYLKESKOMMUNE  
Haugesgate 89, 3020 Drammen  
Telefon (03) 80 85 00

KULTURADMINISTRASJONEN  
Telefax (03) 80 86 72

Nore og Uvdal kommune  
Teknisk etat  
3630 RØDBERG

Vår dato:  
11.06.93

Vår ref.:  
2799/93 ILGL

INSTITUTT FOR ARKEOLOGI, KUNSTHISTORIE OG NUMISMATIKK	
21 JUNI 1993	
Saksnr.:	1185/93
Ark.:	06.33
Avd./ssksb.:	JHL

ARKIV

## FORSLAG TIL REGULERINGSPLAN FOR NYSETER/GRØNNEFLÅTASETER, NORE OG UVDAL KOMMUNE

*Det ovennevnte området er registrert. De ble ikke funnet kulturminner fra forhistorisk eller nyere tid som vil bli berørt av utbyggingen.*

*Vi vil imidlertid gjøre oppmerksom på at dersom det skulle dukke opp fredete kulturminner under anleggsfasen, må arbeidet straks stanses og fylkeskonservator varsles. Eksempler på kulturminne som kan dukke opp og som bør innvarsles er: kull- og slaggforekomster, redskaper og avslag av flint og andre bergarter, hustuffer av uviss alder, røyser, dyregraver osv.*

*Rapport fra befaringen er vedlagt.*

*Regning for utført befarings vil bli ettersendt.*

*Med hilsen,*

Geir Helgen  
fylkeskonservator

Inger Liv Gøytil Lund  
arkeolog

Vedlegg

Saksbehandler: Inger Liv Gøytil Lund, tlf. 32 80 86 68

INST. FOR ARKEOLOGI, KUNSTHISTORIE OG NUMISMATIKK Universitetet i Oslo	
Saksb.: JHL	Kopi:
22 APR 1998	
Ark.: 0633	
Saksnr.: 98/1176	Dok. nr.: 8



BUSKERUD FYLKESKOMMUNE  
Haugesgate 89, 3020 Drammen  
Telefon (03) 80 85 00

KULTURADMINISTRASJONEN  
Telefax 32 80 86 72

Vår dato: 11.06.93  
Vår ref.: 0991/93 ILGL  
Deres dato:

Landbrukskontoret i Nore og Uvdal  
Skogbruksetaten  
3630 NORE OG UVDAL

ARKIV

INSTITUTT FOR ARKEOLOGI, KUNSTHISTORIE OG NUMISMATIKK	
21 JUNI 1993	
Saksnr:	1192/52
Ark. 06.33	Avd./ssksb. DH

**ANG. SKOGSBILVEI: TRYTERUDTJØNNLIA, NORE OG UVDAL KOMMUNE**

Vi beklager vårt sene svar. I h.h. til Lov om kulturminner av 1978 har vi 3 måneders uttalefrist, likevel prøver i størst mulig grad å svare innen tidsfristen. Dette har dessverre ikke latt seg gjøre denne gangen.

Vi har foretatt arkivundersøkelse hvor de planlagte skogsbilveiene skal gå. Det er ikke kjent kulturminner fra forhistorisk eller nyere tid som kan bli berørt.

Vi gjør oppmerksom på at det kan være fredete kulturminner i området både over og under markoverflaten. Det kan f.eks. være fangstanlegg, kullgroper, boplasser, gamle veifar osv. som er synlige. Under markoverflaten kan det dukke opp kullkonsentrasjoner som kan indikere at det ligger et fornminne her.

Dersom det først under arbeidet skulle vise seg at det dukker opp fornminner, må arbeidet straks stanses i den utstrekning det kan berøre fornminnet og fylkeskonservator varsles jfr. Lov om kulturminner av 9. juni 1978 §8 2. avsnitt.

Med hilsen

Geir Helgen  
fylkeskonservator

*Inger Liv Gøyttil Lund*  
Inger Liv Gøyttil Lund  
arkeolog

Kopi: Universitetet i Oslo, IAKN

Saksbehandler: Arkeolog Inger Liv Gøyttil Lund  
Tlf. 32 80 86 68 (direkte innvalgsnr.)

INST. FOR ARKEOLOGI, KUNSTHISTORIE OG NUMISMATIKK Universitetet i Oslo	
Saksb.: JHL	Kopi:
22 APR 1998	
Ark.: 0633	
Saksnr.: 98/1174	Dok. nr.: 9



BUSKERUD FYLKESKOMMUNE  
Haugesgate 89, 3020 Drammen  
Telefon (03) 80 85 00

KULTURADMINISTRASJONEN  
Telefax 32 80 86 72

**ARKIV**

Vår dato: 18.06.93  
Deres dato:  
Vår ref.: 2799/92 ILGL

Nore og Uvdal kommune  
Teknisk etat  
3630 RØDBERG

INSTITUTT FOR ARKEOLOGI, KUNSTHISTORIE OG NUMISMATIKK	
21 JUNI 1993	
Saksnr.: 1194/93	
Ark. 06-33	Avd./ssksb. AH

### FORSLAG TIL REGULERINGSPLAN FOR ROTEGÅRD SKOG, NORE OG UVDAL KOMMUNE

Vi har foretatt befaring av ovennevnte reguleringsplan. Det ble ikke funnet kulturminner fra forhistorisk eller nyere tid, og har derfor ingen innvendinger mot planen.

Dersom det først under markingrepet skulle dukke opp fredet kulturminne, som f.eks. rester av jernutvinning, steinalderlokalitet o.l., må arbeidet straks stanses og fylkeskonservator varsles.

Regning for utført befaring blir ettersendt.

Med hilsen

*Geir Helgen*  
Geir Helgen  
fylkeskonservator

*Inger Liv Gøytøl Lund*  
Inger Liv Gøytøl Lund  
arkeolog

Kopi: Universitetet i Oslo, IAKN

Saksbehandler: Arkeolog Inger Liv Gøytøl Lund  
Tlf. 32 80 86 68 (direkte innvalgsnr.)



ARKIV



BUSKERUD FYLKESKOMMUNE

Haugesgate 89, 3020 Drammen

Telefon 32808500

KULTURADMINISTRASJONEN

Telefax 32 80 86 72

Landbrukskontoret i Nore og Uvdal

Vår dato:

Vår ref.:

27.09.93

1834/93 JJ/-

Deres dato:

Deres ref.:

16.07.93

3630 Rødberg

INST. FOR ARKEOLOGI, KUNSTHISTORIE OG NUMISMATIKK	
Universitetet i Oslo	
Saksb.: JHL	Kopi: 22 APR 1998
Ark.: 0633	
Saksnr.: 98/1176	Dok. nr.: 10

INSTITUTT FOR ARKEOLOGI, KUNSTHISTORIE OG NUMISMATIKK	
29 SEPT 1993	
Saksnr.: 1828/93	
Ark. 06.33	Avd./ssksb. DHL

LAUVBRENNAVEGEN, NORE OG UVDAL KOMMUNE

Vi beklager vårt seime svar. I henhold til lov om kulturminner av 1978 har vi tre måneders uttalefrist, vi prøver likevel i størst mulig grad å svare innen tidsfristen. Dette har dessverre ikke latt seg gjøre denne gangen.

Det er ingen opplysninger i våre arkiver om kulturminner fra forhistorisk eller nyere tid som kan bli berørt av den planlagte veien.

Vi gjør oppmerksom på at det kan være freda kulturminner i området både over og under markoverflaten. Det kan f.eks. være fangstanlegg, kullgroper, boplasser eller gamle veifar som er synlige. Under markoverflaten kan det være kullkonsentrasjoner som kan tyde på at det ligger et forminne her.

Dersom det først under arbeidet skulle vise seg at det dukker opp forminner, må arbeidet straks stanses i den utstrekning det kan berøre forminnet, og fylkeskonservator varsles, jfr. lov om kulturminner av 9. juni 1978 paragraf 8.2.

Med hilsen

Geir Helgen  
fylkeskonservator

Jørn Jensen  
kulturvernkonsulent

Kopi: Universitetet i Oslo, IAKN

Saksbehandler: Jørn Jensen

Tlf. 32 80 86 69 (direkte innvalgsnr.)

INST. FOR ARKEOLOGI, KUNSTHISTORIE OG NUMISMATIKK	
Universitetet i Oslo	
Saksb.:	Kopi:
JHL	22 APR 1998
Ark.:	0633
Saksnr.:	98/1176
Doc. nr.:	11



BUSKERUD FYLKESKOMMUNE  
 Haugesgate 89, 3020 Drammen  
 Telefon (03) 80 85 00

NYTT TLF.NR.: (03) 80 85 00

KULTURADMINISTRASJONEN  
 Telefax (03) 80 86 36

Landbrukskontoret i Nore og  
 Uvdal  
 Skogbruksetaten  
 3630 RØDBERG

Vår dato: 21.01.92  
 Vår ref.: 3063/91 ILGL

INSTITUTT FOR ARKEOLOGI KUNSTHISTORIE OG NUMISMATIKK	
98/1176	14.02.92
SAKSB. KOPI TIL	ARK NR. SIRKULERES

PLANLAGTE SKOGSBILVEIER - KULEBREKKVEIEN OG VEDALSVEGEN, I NORE OG  
 UVDAL KOMMUNE

Det er ingen opplysninger i våre arkiver om fornminner eller nyere  
 tids kulturminner innenfor det planlagte traseområdet. Oldsaksamlingen  
 har ikke foretatt registrering av fornminner i forbindelse med  
 utarbeidelsen av Økonomisk kartverk i dette området.

Vi gjør oppmerksom på at det kan være fornminner i området både over  
 og under markoverflaten. Det kan f.eks. være fangstanlegg,  
 kullgroper, boplasser gamle veifar osv. som er synlige. Under  
 markoverflaten kan det dukke opp kullkonsentrasjoner som kan indikere  
 at det ligger et fornminne her.

Dersom det først under arbeidet skulle vise seg at det dukker  
 opp fornminner, må arbeidet straks stanses i den utstrekning det kan  
 berøre fornminnet og fylkeskonservator varsles jfr. Lov om  
 kulturminner av 9. juni 1978 §8 2. avsnit.

Med hilsen


Geir Helgen  
 fylkeskonservator

Inger Liv Gøytil Lund  
 arkeolog

Kopi: Universitetets Oldsaksamling

Saksbehandler: Arkeolog Inger Liv Gøytil Lund  
 Tlf. (03) 80 86 68 (direkte innvalgsnr.)

INST. FOR ARKEOLOGI, KUNSTHISTORIE OG NUMISMATIKK	
Universitetet i Oslo	
Saksb.: JHL	Kopi:
22 APR 1998	
Ark.: 0633	
Saksnr.: 98/176	Dok. nr.: 12



BUSKERUD FYLKESKOMMUNE  
 Haugesgate 89, 3020 Drammen  
 Telefon (03) 80 85 00

KULTURADMINISTRASJONEN  
 Telefax (03) 80 86 72

Landbrukskontoret i Nore og Uvdal  
 Skogbruksetaten  
 3630 RØDBERG

Vår dato: 03.06.92  
 Vår ref.: 1184/92 ILGL  
 Deres dato: 21.04.92

**ARKIV**

INSTITUTT FOR ARKEOLOGI, KUNSTHISTORIE OG NUMISMATIKK	
01 JULI 1992	
Saksnr.: 98/176	
Ark.:	Avd./saksb.: PAVE

PLANLAGTE SKOGSBILVEIER I NORE OG UVDAL

UTTALELSEN GJELDER FØLGENDE VEIER:

SKJENSTADVEIEN  
 STORLIVEGEN  
 BJØRNDALSVEGEN  
 TYRIVEGEN  
 STORNESVEGEN  
 NYSETERVEGEN  
 BAKLISTULVEGEN  
 DAMHYTTEVEGEN

Det er ingen opplysninger i våre arkiver om fornminner eller nyere tids kulturminner innenfor de berørte områdene.

Vi gjør oppmerksom på at det kan være fornminner i området både over og under markoverflaten. Det kan f.eks. være fangstanlegg, kullgroper, boplasser, gamle veifar osv. som er synlige. Under markoverflaten kan det dukke opp kullkonsentrasjoner som kan indikere at det ligger et fornminne her.

Dersom det først under arbeidet skulle vise seg at det dukker opp fornminner, må arbeidet straks stanses i den utstrekning det kan berøre fornminnet og fylkeskonservator varsles jfr. Lov om kulturminner av 9. juni 1978 §8 2. avsnitt.

Med hilsen


Geir Helgen  
 fylkeskonservator

Inger Liv Gøytil Lund  
 arkeolog

Saksbehandler: Arkeolog Inger Liv Gøytil Lund  
 Tlf. (03) 80 86 68 (direkte innvalgsnr.)



INST. FOR ARKEOLOGI, KUNSTHISTORIE OG NUMISMATIKK		
Universitetet i Oslo		
Saksb.:	22 APR 1998	Kopi:
Ark.:	0633	
Saksnr.:	98/1176	Dok. nr.: 13



BUSKERUD FYLKESKOMMUNE  
Haugesgate 89, 3020 Drammen  
Telefon (03) 80 85 00

KULTURADMINISTRASJONEN  
Telefax (03) 80 86 72

Landbrukskontoret i Nore og Uvdal  
Skogbruksetaten  
3630 RØDBERG

Vår dato: 05.06.92  
Deres dato:  
Vår ref.: 2390/92 ILGL

ARKIV

INSTITUTT FOR ARKEOLOGI, KUNSTHISTORIE OG NUMISMATIKK		
21 OKT 1992		
Saksnr.:	24-9	
Ark.:		Avd./ssksb. BVE

ANG. SKOGBILVEI: SANDLIVEIEN

Det er ingen opplysninger i våre arkiver om fornminner eller nyere tids kulturminner innenfor de berørte områdene.

Vi gjør oppmerksom på at det kan være fornminner i området både over og under markoverflaten. Det kan f.eks. være fangstanlegg, kullgroper, boplasser, gamle veifar osv. som er synlige. Under markoverflaten kan det dukke opp kullkonsentrasjoner som kan indikere at det ligger et fornminne her.

Dersom det først under arbeidet skulle vise seg at det dukker opp fornminner, må arbeidet straks stanses i den utstrekning det kan berøre fornminnet og fylkeskonservator varsles jfr. Lov om kulturminner av 9. juni 1978 §8 2. avsnitt.

Med hilsen


Geir Helgen  
fylkeskonservator

Inger Liv Gøytil Lund  
arkeolog

Kopi: Universitetet i Oslo, IAKN

Saksbehandler: Arkeolog Inger Liv Gøytil Lund  
Tlf. (03) 80 86 68 (direkte innvalgsnr.)

INST. FOR ARKEOLOGI, KUNSTHISTORIE OG NUMISMATIKK		
Universitetet i Oslo		
Saksb.:	22 APR 1998	Kopi:
Ark.:	0633	
Saksnr.:	08/1176	Dok. nr.:
		14



BUSKERUD FYLKESKOMMUNE  
Haugesgate 89, 3020 Drammen  
Telefon (03) 80 85 00

KULTURADMINISTRASJONEN  
Telefax (03) 80 86 72

Landbrukskontoret i Nore og Uvdal  
Skogbruksetaten  
3630 RØDBERG

Vår dato: 05.06.92  
Vår ref.: 2284/92 ILGL  
Deres dato:

ARKIV

INSTITUTT FOR ARKEOLOGI, KUNSTHISTORIE OG NUMISMATIKK	
21 OKT. 1992	
Saksnr.:	2484
Ark.:	Avd./ssksb.:
	ILGL

ANG. SKOGBILVEI: MARISTØL - RYKKFOSS

Det er ingen opplysninger i våre arkiver om fornminner eller nyere tids kulturminner innenfor de berørte områdene.

Vi gjør oppmerksom på at det kan være fornminner i området både over og under markoverflaten. Det kan f.eks. være fangstanlegg, kullgroper, boplasser, gamle veifar osv. som er synlige. Under markoverflaten kan det dukke opp kullkonsentrasjoner som kan indikere at det ligger et fornminne her.

Dersom det først under arbeidet skulle vise seg at det dukker opp fornminner, må arbeidet straks stanses i den utstrekning det kan berøre fornminnet og fylkeskonservator varsles jfr. Lov om kulturminner av 9. juni 1978 §8 2. avsnitt.

Med hilsen

*Geir Helgen*


Geir Helgen  
fylkeskonservator

Inger Liv Gøytill Lund  
arkeolog

Kopi: Universitetet i Oslo, IAKN

Saksbehandler: Arkeolog Inger Liv Gøytill Lund  
Tlf. (03) 80 86 68 (direkte innvalgsnr.)

INST. FOR ARKEOLOGI, KUNSTHISTORIE OG NUMISMATIKK Universitetet i Oslo		
Saksb.: JHL	22 APR 1998	Kopi:
Ark.: 0633		
Saksnr.: 98/1176	Dok. nr.: 15	



BUSKERUD FYLKESKOMMUNE  
Haugesgate 89, 3020 Drammen  
Telefon (03) 80 85 00

KULTURADMINISTRASJONEN  
Telefax (03) 80 86 72

Landbrukskontoret i Nore og Uvdal  
Skogbruksetaten

Vår dato: 19.06.92  
Vår ref.: 1261/92 ILGL  
Deres dato:

3630 RØDBERG

ARKIV

INSTITUTT FOR ARKEOLOGI, KUNSTHISTORIE OG NUMISMATIKK		
01 JULI 1992		
Saksnr.: 98/1176		
Ark.: 98/1176	Avd./ssksb.: BKE	

ANG. SKOGSBILVEI: FJELLSETVEGEN, NORE OG UVDAL KOMMUNE

Det er ingen opplysninger i våre arkiver om fornminner eller nyere tids kulturminner innenfor de berørte områdene.

Vi gjør oppmerksom på at det kan være fornminner i området både over og under markoverflaten. Det kan f.eks. være fangstanlegg, kullgroper, boplasser, gamle veifar osv. som er synlige. Under markoverflaten kan det dukke opp kullkonsentrasjoner som kan indikere at det ligger et fornminne her.

Dersom det først under arbeidet skulle vise seg at det dukker opp fornminner, må arbeidet straks stanses i den utstrekning det kan berøre fornminnet og fylkeskonservator varsles jfr. Lov om kulturminner av 9. juni 1978 §8 2. avsnitt.

Med hilsen

Geir Helgen  
fylkeskonservator

Inger Liv Gøyttil Lund  
arkeolog

Kopi: Universitetet i Oslo, IAKN

Saksbehandler: Arkeolog Inger Liv Gøyttil Lund  
Tlf. (03) 80 86 68 (direkte innvalgsnr.)



INST. FOR ARKEOLOGI, KUNSTHISTORIE OG NUMISMATIKK Universitetet i Oslo		
Saksb.:	22 APR 1998	Kopi:
Ark.:	0633	
Saksnr. 98/176	Dok. nr. 16	



BUSKERUD FYLKESKOMMUNE

Haugesgate 89, 3020 Drammen  
Telefon (03) 80 85 00

KULTURADMINISTRASJONEN  
Telefax (03) 80 86 72

Vår dato: 09.07.92 Vår ref.: 1539/92 ILGL  
Deres dato:

Landbrukskontoret i NORE OG UVDAL  
Skogbruksetaten  
3630 RØDBERG

**ARKIV**

INSTITUTT FOR ARKEOLOGI, KUNSTHISTORIE OG NUMISMATIKK	
16 JULI 1992	
Saksnr. 1539/92	
Ark. ....	Avd./ssksb. BVE

ANG. SKOGBILVEI: KÅSINVEGEN, NORE OG UVDAL KOMMUNE

Det er ingen opplysninger i våre arkiver om fornminner eller nyere tids kulturminner innenfor de berørte områdene.

Vi gjør oppmerksom på at det kan være fornminner i området både over og under markoverflaten. Det kan f.eks. være fangstanlegg, kullgroper, boplasser, gamle veifar osv. som er synlige. Under markoverflaten kan det dukke opp kullkonsentrasjoner som kan indikere at det ligger et fornminne her.

Dersom det først under arbeidet skulle vise seg at det dukker opp fornminner, må arbeidet straks stanses i den utstrekning det kan berøre fornminnet og fylkeskonservator varsles jfr. Lov om kulturminner av 9. juni 1978 §8 2. avsnitt.

Med hilsen

Geir Helgen  
fylkeskonservator

Inger Liv Gøytil Lund  
arkeolog

Kopi: Universitetet i Oslo, IAKN

Saksbehandler: Arkeolog Inger Liv Gøytil Lund  
Tlf. (03) 80 86 68 (direkte innvalgsnr.)

INST. FOR ARKEOLOGI, KUNSTHISTORIE OG NUMISMATIKK		
Universitetet i Oslo		
Saksb.:	22 APR 1998	Kopi:
Ark.:	0633	
Saksnr.:	98/1176	Dok. nr.: 20



BUSKERUD FYLKESKOMMUNE  
Hauges gate 89, 3020 Drammen  
Telefon 32808500

KULTURADMINISTRASJONEN  
Telefax (03) 80 86 72

Nore og Uvdal kommune  
Teknisk etat  
3630 RØDBERG

ARKIV

Vår dato: 01.11.94  
Deres dato: 06.09.94  
Vår ref.: 2324/94 IJGL  
Deres ref.:

### REGULERINGPLAN FOR BOLIGFELT BORGEGREND, NORE OG UVDAL KOMMUNE

Reguleringsområdet er nå befart. Det ble ikke funnet kulturminner fra forhistorisk eller nyere tid i området som skal utbygges. Det ble imidlertid registrert en kullgrop av uviss alder. Denne vil ikke komme i konflikt med byggeplanene da den ligger i området for felles/leik. Se avmerking på vedlagte kartkopi. Dersom det er planer om å gjøre inngrep i fellesområdet der gropa ligger, må vi foreta en nærmere undersøkelse for å finne ut om den av en slik alder at den er automatisk fredet etter kulturminneloven.

Dersom det først under anleggsarbeidet skulle dukke opp fornminner, må arbeidet straks stanses og fylkeskonservator varsles umiddelbart, jfr. Lov om kulturminner §8.

Regning for utført befaring vil bli ettersendt jfr. rundskriv av 02.05.91.

Med hilsen

*for*  
Geir Helgen  
fylkeskonservator

*Inger Liv G. Lund*  
Inger Liv Gøytill Lund  
arkeolog

Kopi: Universitetet i Oslo, Oldsaksamlingen  
Riksantikvaren

Vedlegg: rapport fra befaring

Saksbehandler: Arkeolog Inger Liv Gøytill Lund  
Tlf. 32 80 86 68 (direkte innvalgsnr.)



INST. FOR ARKEOLOGI, KUNSTHISTORIE OG NUMISMATIKK		
Universitetet i Oslo		
Saksb.:	22 APR 1998	Kopi:
Ark.:	0633	
Saksnr. 98/1176		Dok. nr.: 21



BUSKERUD FYLKESKOMMUNE

Hauges gate 89, 3020 Drammen

Telefon 32 80 85 00

KULTURADMINISTRASJONEN

Telefax 32 80 86 72

KOPI

Nore og Uvdal kommune  
Teknisk etat  
3630 Rødberg

ARKIV

Vår dato:  
22.12.94  
Deres dato:  
04.10.94

Vår ref.:  
3144/94 JJ/-  
Deres ref.:

## REGULERINGSPLAN SLOKO, NORE OG UVDAL KOMMUNE

Vi har foretatt arkivundersøkelser av det foreslåtte reguleringsområdet. Det er ikke opplysninger om kulturminner, verken fra forhistorisk eller nyere tid i dette området.

Vi gjør oppmerksom på at det likevel kan være freda kulturminner i området både over og under markoverflaten. Det kan f.eks. være fangstanlegg, kullgroper, boplasser eller gamle veifar som er synlige. Under markoverflaten kan det være kullkonsentrasjoner som kan tyde på at det ligger et automatisk freda kulturminne her.

Dersom det først under arbeidet skulle vise seg at det dukker opp automatisk freda kulturminner, må arbeidet straks stanses i den utstrekning det kan berøre kulturminnet, og fylkeskonservator varsles, jfr. lov om kulturminner av 9. juni 1978 paragraf 8.2.

Med hilsen

  
Geir Helgen  
fylkeskonservator

  
Jørn Jensen  
kulturvernkonsulent

Kopi: Riksantikvaren  
Universitetet i Oslo, IAKN  
Plan- og næringskontoet, her

Saksbehandler: Jørn Jensen  
Tlf. 32 80 86 69 (direkte innvalgsnr.)

INST. FOR ARKEOLOGI, KUNSTHISTORIE OG NUMISMATIKK	
Universitetet i Oslo	
Saksb.: JHL	22 APR 1998
Ark.: 0633	Kopi:
Saksnr.: 98/1176	Dok. nr.: 22

**BUSKERUD FYLKESKOMMUNE**

3020 Drammen

Besøksadresse: Hauges gate 89

KULTURMINNOSTRASJONEN

Telefax 32 80 86 72

Nore og Uvdal kommune  
Teknisk etat  
3630 Rødberg

**ARKIV**

Vår dato:

10.01.95

Deres dato:

05.01.95

Vår ref.:

67/95 JJ/-

Deres ref.:

**REGULERINGSPLAN BOLIGFELT ØYGARDSGREND, NORE OG UVDAL KOMMUNE**

Vi har foretatt arkivundersøkelser av det foreslåtte reguleringsområdet. Det er ikke opplysninger om kulturminner, verken fra forhistorisk eller nyere tid, i dette området.

Vi gjør oppmerksom på at det likevel kan være freda kulturminner i området både over og under markoverflaten. Det kan f.eks. være fangstanlegg, kullgroper, boplasser eller gamle veifar som er synlige. Under markoverflaten kan det være kullkonsentrasjoner som kan tyde på at det ligger et automatisk freda kulturminne her.

Dersom det først under arbeidet skulle vise seg at det dukker opp automatisk freda kulturminner, må arbeidet straks stanses i den utstrekning det kan berøre kulturminnet, og fylkeskonservator varsles, jfr. lov om kulturminner av 9. juni 1978 paragraf 8.2.

Med hilsen

Geir Helgen  
fylkeskonservator


Jørn Jensen  
kulturvernkonsulent

Kopi: Riksantikvaren  
Universitetet i Oslo, IAKN  
Plan- og næringskontoet, her

Saksbehandler: Jørn Jensen  
Tlf. 32 80 86 69 (direkte innvalgsnr.)



INST. FOR ARKEOLOGI, KUNSTHISTORIE OG NUMISMATIKK Universitetet i Oslo			
Saksb.:	22 APR 1998	Kopi:	
Ark.:	0633		
Saksnr.:	98/1176	Dok. nr.:	23

**BUSKERUD FYLKESKOMMUNE**

3020 Drammen  
Besøksadresse: Hauges gate 89  
Telefon 32 80 85 00

KULTURADMINISTRASJONEN  
Telefax 32 80 86 72

**ARKIV**

Nore og Uvdal kommune  
Landbrukskontoret  
3630 Rødberg

Vår dato: 12.01.95  
Deres dato: 23.12.94  
Vår ref.: 112/95 JJ/-  
Deres ref.:

**MELDING OM PLANLAGT SKOGSVEIBYGGING I NORE OG UVDAL KOMMUNE  
GRASKLEIVVEGEN**

Våre arkivundersøkelser viser at det ikke finnes kjente kulturminner, verken fra forhistorisk eller nyere tid, innenfor området som blir direkte berørt av veiutbyggingen.

Vi gjør oppmerksom på at det likevel kan være freda kulturminner i området både over og under markoverflaten. Det kan f.eks. være ulike typer fangstanlegg, kullgroper, jernvinneanlegg, boplasser eller gamle veifar som i de fleste tilfeller vil være synlige. Inngrep i marka vil videre kunne avdekke indikatorer på automatisk freda kulturminner under markoverflaten. De vanligste indikatorene i så måte er kullkonsentrasjoner og jernslag.

Dersom det først under arbeidet skulle fremkomme automatisk freda kulturminner, må arbeidet straks stanses i den utstrekning det kan berøre kulturminnet, og fylkeskonservator varsles, jfr. lov om kulturminner av 9. juni 1978 paragraf 8.2.

Vi ber om at det blir tatt spesielle hensyn ved terrenginngrep der den nye veien følger den gamle seterveien.

Med hilsen

Geir Helgen  
fylkeskonservator

Jørn Jensen  
kulturvernkonsulent

Kopi: Universitetet i Oslo, IAKN  
Riksantikvaren

Saksbehandler: Jørn Jensen  
Tlf. 32 80 86 69 (direkte innvalgsnr.)

INST. FOR ARKEOLOGI, KUNSTHISTORIE OG NUMISMATIKK		
Universitetet i Oslo		
Saksb.:	22 APR 1998	Kopi:
Ark.:	0633	
Saksnr. 98/1176		Dok. nr.: 24

**BUSKERUD FYLKESKOMMUNE**

3020 Drammen  
Besøksadresse: Hauges gate 89  
Telefon 32 80 85 00

KULTURADMINISTRASJONEN  
Telefax 32 80 86 72

**ARKIV**

Nore og Uvdal kommune  
Landbrukskontoret  
3630 Rødberg

Vår dato: 08.02.95  
Deres dato: 02.95  
Vår ref.: 532/95 JJ/-  
Deres ref.:

**MELDING OM PLANLAGT SKOGSVEIBYGGING I NORE OG UVDAL KOMMUNE  
DIV. STIKKVEIER HOVDA SKOG**

Våre arkivundersøkelser viser at det ikke finnes kjente kulturminner fra forhistorisk <sup>tid</sup> innenfor området som blir direkte berørt av veiutbyggingen.

Vi gjør oppmerksom på at det likevel kan være freda kulturminner i området både over og under markoverflaten. Det kan f.eks. være ulike typer fangstanlegg, kullgroper, jernvinneanlegg, boplasser eller gamle veifar som i de fleste tilfeller vil være synlige. Inngrep i marka vil videre kunne avdekke indikatorer på automatisk freda kulturminner under markoverflaten. De vanligste indikatorene i så måte er kullkonsentrasjoner og jernslag.

Dersom det først under arbeidet skulle fremkomme automatisk freda kulturminner, må arbeidet straks stanses i den utstrekning det kan berøre kulturminnet, og fylkeskonservator varsles, jfr. lov om kulturminner av 9. juni 1978 paragraf 8.2.

Når det gjelder nyere tids kulturminner vil vi bemerke at veien vil bli liggende svært nær Kittilskøs. Vi ber om at det blir tatt hensyn til eventuelle kulturminner som tufter, steingjerder, gamle veifar, spor etter jordbruksdrift m.m.

Med hilsen

  
Geir Helgen  
fylkeskonservator


  
Jørn Jensen  
kulturvernkonsulent

Kopi: Universitetet i Oslo, IAKN  
Riksantikvaren

Saksbehandler: Jørn Jensen  
Tlf. 32 80 86 69 (direkte innvalgsnr.)



INST. FOR ARKEOLOGI, KUNSTHISTORIE OG NUMISMATIKK		
Universitetet i Oslo		
Saksb.:	22 APR 1998	Kopi.
Ark.:	0633	
Saksnr. 98/1176		Dok. nr.: 25

**BUSKERUD FYLKESKOMMUNE**

3020 Drammen  
Besøksadresse: Hauges gate 89  
Telefon 32 80 85 00

KULTURADMINISTRASJONEN  
Telefax 32 80 86 72

**ARKIV**

Nore og Uvdal kommune  
Landbrukskontoret  
3630 Rødberg

Vår dato: 08.02.95  
Deres dato: 01.95  
Vår ref.: 313/95 JJ/-  
Deres ref.:

**MELDING OM PLANLAGT SKOGSVEIBYGGING I NORE OG UVDAL KOMMUNE  
OLINES VEG**

Våre arkivundersøkelser viser at det ikke finnes kjente kulturminner fra forhistorisk <sup>tid</sup> innenfor området som blir direkte berørt av veiutbyggingen.

Vi gjør oppmerksom på at det likevel kan være freda kulturminner i området både over og under markoverflaten. Det kan f.eks. være ulike typer fangstanlegg, kullgroper, jernvinneanlegg, boplasser eller gamle veifar som i de fleste tilfeller vil være synlige. Inngrep i marka vil videre kunne avdekke indikatorer på automatisk freda kulturminner under markoverflaten. De vanligste indikatorene i så måte er kullkonsentrasjoner og jernslag.

Dersom det først under arbeidet skulle fremkomme automatisk freda kulturminner, må arbeidet straks stanses i den utstrekning det kan berøre kulturminnet, og fylkeskonservator varsles, jfr. lov om kulturminner av 9. juni 1978 paragraf 8.2.

Når det gjelder nyere tids kulturminner vil vi bemerke at veien vil bli liggende svært nær vestre Tuftelien. Vi ber om at det blir tatt hensyn til eventuelle kulturminner som tufter, steingjerder, gamle veifar, spor etter jordbruksdrift m.m.

Med hilsen

Geir Helgen  
fylkeskonservator

Jørn Jensen  
kulturvernkonsulent

Kopi: Universitetet i Oslo, IAKN  
Riksantikvaren

Saksbehandler: Jørn Jensen  
Tlf. 32 80 86 69 (direkte innvalgsnr.)

INST. FOR ARKEOLOGI, KUNSTHISTORIE OG NUMISMATIKK		
Universitetet i Oslo		
Saksb.:	22 APR 1998	Kopi:
Ark.:	0633	
Saksnr. 08/1176	Dok. nr. 26	

**BUSKERUD FYLKESKOMMUNE**

3020 Drammen  
Besøksadresse: Hauges gate 89  
Telefon 32 80 85 00

KULTURADMINISTRASJONEN  
Telefax 32 80 86 72

**ARKIV**

Nore og Uvdal kommune  
Landbrukskontoret  
3630 Rødberg

Vår dato: 08.02.95  
Deres dato: 01.95  
Vår ref.: 312/95 JJ/-  
Deres ref.:

**MELDING OM PLANLAGT SKOGSVEIBYGGING I NORE OG UVDAL KOMMUNE  
ØYANNATTVEGEN**

Våre arkivundersøkelser viser at det ikke finnes kjente kulturminner, verken fra forhistorisk eller nyere tid, innenfor området som blir direkte berørt av veiutbyggingen.

Vi gjør oppmerksom på at det likevel kan være freda kulturminner i området både over og under markoverflaten. Det kan f.eks. være ulike typer fangstanlegg, kullgroper, jernvinneanlegg, boplasser eller gamle veifar som i de fleste tilfeller vil være synlige. Inngrep i marka vil videre kunne avdekke indikatorer på automatisk freda kulturminner under markoverflaten. De vanligste indikatorene i så måte er kullkonsentrasjoner og jernslag.

Dersom det først under arbeidet skulle fremkomme automatisk freda kulturminner, må arbeidet straks stanses i den utstrekning det kan berøre kulturminnet, og fylkeskonservator varsles, jfr. lov om kulturminner av 9. juni 1978 paragraf 8.2.

Med hilsen

  
Geir Helgen  
fylkeskonservator

  
Jørn Jensen  
kulturvernkonsulent

Kopi: Universitetet i Oslo, IAKN  
Riksantikvaren

Saksbehandler: Jørn Jensen  
Tlf. 32 80 86 69 (direkte innvalgsnr.)



INST. FOR ARKEOLOGI, KUNSTHISTORIE OG NUMISMATIKK			
Universitetet i Oslo			
Saksb.:	22 APR 1998	Kopi:	
Ark.:	0633		
Saksnr.:	98/176	Dok. nr.:	27

**BUSKERUD FYLKESKOMMUNE**

3020 Drammen  
Besøksadresse: Hauges gate 89  
Telefon 32 80 85 00

KULTURADMINISTRASJONEN  
Telefax 32 80 86 72

**ARKIV**

Nore og Uvdal kommune  
Landbrukskontoret  
3630 Rødberg

Vår dato: 08.02.95  
Deres dato: 01.95  
Vår ref.: 311/95 JJ/-  
Deres ref.:

**MELDING OM PLANLAGT SKOGSVEIBYGGING I NORE OG UVDAL KOMMUNE  
STOREROIVEGEN**

Våre arkivundersøkelser viser at det ikke finnes kjente kulturminner, verken fra forhistorisk eller nyere tid, innenfor området som blir direkte berørt av veiutbyggingen.

Vi gjør oppmerksom på at det likevel kan være freda kulturminner i området både over og under markoverflaten. Det kan f.eks. være ulike typer fangstanlegg, kullgroper, jernvinneanlegg, boplasser eller gamle veifar som i de fleste tilfeller vil være synlige. Inngrep i marka vil videre kunne avdekke indikatorer på automatisk freda kulturminner under markoverflaten. De vanligste indikatorene i så måte er kullkonsentrasjoner og jernslag.

Dersom det først under arbeidet skulle fremkomme automatisk freda kulturminner, må arbeidet straks stanses i den utstrekning det kan berøre kulturminnet, og fylkeskonservator varsles, jfr. lov om kulturminner av 9. juni 1978 paragraf 8.2.

Med hilsen

Geir Helgen  
fylkeskonservator

Jørn Jensen  
kulturvernkonsulent

Kopi: Universitetet i Oslo, IAKN  
Riksantikvaren

Saksbehandler: Jørn Jensen  
Tlf. 32 80 86 69 (direkte innvalgsnr.)

INST. FOR ARKEOLOGI, KUNSTHISTORIE OG NUMISMATIKK	
Universitetet i Oslo	
Saksb.: JHL	Kopi:
22 APR 1998	
Ark.: 0633	
Saksnr.: 48/1176	Dok. nr.: 28



## BUSKERUD FYLKESKOMMUNE

3020 Drammen  
Besøksadresse: Hauges gate 89  
Telefon 32 80 85 00

KULTURADMINISTRASJONEN  
Telefax 32 80 86 72

**ARKIV**

Nore og Uvdal kommune  
Landbrukskontoret  
3630 Rødberg

Vår dato: 13.03.95  
Deres dato: 13.03.95  
Vår ref.: 817/95 JJ/-  
Deres ref.:

**MELDING OM PLANLAGT SKOGSVEIBYGGING I NORE OG UVDAL KOMMUNE  
HALVORSGARD SYD**

Våre arkivundersøkelser viser at det ikke finnes kjente kulturminner, verken fra forhistorisk eller nyere tid, innenfor området som blir direkte berørt av veiutbyggingen.

Vi gjør oppmerksom på at det likevel kan være freda kulturminner i området både over og under markoverflaten. Det kan f.eks. være ulike typer fangstanlegg, kullgroper, jernvinneanlegg, boplasser eller gamle veifar som i de fleste tilfeller vil være synlige. Inngrep i marka vil videre kunne avdekke indikatorer på automatisk freda kulturminner under markoverflaten. De vanligste indikatorene i så måte er kullkonsentrasjoner og jernslag.

Dersom det først under arbeidet skulle fremkomme automatisk freda kulturminner, må arbeidet straks stanses i den utstrekning det kan berøre kulturminnet, og fylkeskonservator varsles, jfr. lov om kulturminner av 9. juni 1978 paragraf 8.2.

Vi ber også om at det tas hensyn til eventuelle nyere tids kulturminner i jordbrukslandskapet samt kulturlandskapet som en helhet der veien blir liggende på inntil.

Med hilsen

Geir Helgen  
fylkeskonservator

Jørn Jensen  
kulturvernkonsulent

Kopi: Universitetet i Oslo, IAKN  
Riksantikvaren

Saksbehandler: Jørn Jensen  
Tlf. 32 80 86 69 (direkte innvalgsnr.)



INST. FOR ARKEOLOGI, KUNSTHISTORIE OG NUMISMATIKK Universitetet i Oslo		
Saksb.:	22 APR 1998	Kopi:
Ark.:	0633	
Saksnr. 98/1176	Dok. nr. 29	



ARKIV

BUSKERUD FYLKESKOMMUNE

3020 Drammen  
Besøksadresse: Hauges gate 89  
Telefon 32 80 85 00

KULTURADMINISTRASJONEN  
Telefax 32 80 86 72

Nore og Uvdal kommune  
Teknisk etat  
3630 Rødberg

Vår dato: 14.03.95  
Deres dato: 07.03.95  
Vår ref.: 831/95 JJ/-  
Deres ref.:

REGULERINGSPLAN DALSTULSAMEIGET, NORE OG UVDAL KOMMUNE

Vi har foretatt arkivundersøkelser av det foreslåtte reguleringsområdet. Det er ikke opplysninger om kulturminner, verken fra forhistorisk eller nyere tid i dette området.

Registreringene av automatisk freda kulturminner som er foretatt i forbindelse med utarbeidelse av økonomisk kartverk er ofte mangelfulle, spesielt i utmark. Vi ønsker derfor å foreta registreringer før vi kan uttale oss til planen. I et slikt område er det muligheter for å finne ulike typer kulturminner, som fangstanlegg, kullgroper, boplasser eller gamle veifar.

Undersøkelsene må foretas på bar og frostfri mark og bekostes av tiltakshaver.

Med hilsen

  
Geir Helgen  
fylkeskonservator

  
Jørn Jensen  
kulturvernkonsulent

Kopi: Riksantikvaren  
Universitetet i Oslo, IAKN  
Plan- og næringskontoet, her

Saksbehandler: Jørn Jensen  
Tlf. 32 80 86 69 (direkte innvalgsnr.)

INST. FOR ARKEOLOGI, KUNSTHISTORIE OG NUMISMATIKK	
Universitetet i Oslo	
Saksb.:	Kopi:
JHL	22 APR 1998
Ark.:	0633
Saksnr. 98/1176	Dok. nr. 30



BUSKERUD FYLKESKOMMUNE

3020 Drammen

Besøksadresse: Hauges gate 89  
KULTURMINNESTRASJONEN

Telefax 32 80 86 72

Nore og Uvdal kommune  
Teknisk etat  
3630 Rødberg

ARKIV

Vår dato: 06.04.95  
Deres dato: 07.03.95  
Vår ref.: 1184/95 JJ/-  
Deres ref.:


## REGULERINGSPLAN RISDØLA, NORE OG UVDAL KOMMUNE


Vi har foretatt arkivundersøkelser av det foreslåtte reguleringsområdet. Det er ikke opplysninger om kulturminner, verken fra forhistorisk eller nyere tid i dette området.

Registreringene av automatisk freda kulturminner som er foretatt i forbindelse med utarbeidelse av økonomisk kartverk er ofte mangelfulle, spesielt i utmark. Vi ønsker derfor å foreta registreringer før vi kan uttale oss til planen. I et slikt område er det muligheter for å finne ulike typer kulturminner, som fangstanlegg, kullgroper, boplasser eller gamle veifar.

Undersøkelsene må foretas på bar og frostfri mark og bekostes av tiltakshaver.

Med hilsen

  
Geir Helgen  
fylkeskonservator


  
Jørn Jensen  
kulturvernkonsulent

Kopi: Riksantikvaren  
Universitetet i Oslo, IAKN  
Plan- og næringskontoet, her

Saksbehandler: Jørn Jensen  
Tlf. 32 80 86 69 (direkte innvalgsnr.)



INST. FOR ARKEOLOGI, KUNSTHISTORIE OG NUMISMATIKK	
Universitetet i Oslo	
Saksb.: JHL	Kopi:
22 APR 1998	
Ark.: 0633	
Saksnr.: 98/1176	Dok. nr.: 32



BUSKERUD FYLKESKOMMUNE  
3020 Drammen  
Besøksadresse: Hauges gate 89  
Telefon 32 80 85 00  
KULTURADMINISTRASJONEN  
Telefax 32 80 86 72

Nore og Uvdal Kommune  
Skogbrukssjefen  
3630 RØDBERG

ARKIV

Vår dato: 07.07.95  
Deres dato:  
Vår ref.: 2034/95 ilgl/-

## MELDING OM BYGGING AV SKOGSBILVEG - VERGJELIE II NORE OG UVDAL KOMMUNE

Våre arkivundersøkelser viser at det ikke er kjent kulturminner fra forhistorisk eller nyere tid som blir direkte berørt av vegutbyggingen.

Vi gjør oppmerksom på at det likevel kan være freda kulturminner som vi ikke kjenner til i området både over og under markoverflaten. Det kan f.eks. være ulike typer fangstanlegg, kullgroper, boplasser, gamle veifar osv. som i de fleste tilfeller vil være synlige. Inngrep i marka vil videre kunne avdekke indikatorer på automatisk freda kulturminner som f.eks. kullkonsentrasjoner.

Dersom det først under arbeidet skulle vise seg at det dukker opp freda kulturminne, må arbeidet straks stanses i den utstrekning det kan berøre kulturminnet, og fylkeskonservator varsles jfr. Lov om kulturminner av 9. juni 1978 §8. 2.

Med hilsen

Geir Helgen  
fylkeskonservator

Inger Liv Gøyttil Lund  
arkeolog

Kopi: Universitetet i Oslo, IAKN  
Riksantikvaren

Saksbehandler: Arkeolog Inger Liv Gøyttil Lund  
Tlf. 32 80 86 68 (direkte innvalgsnr.)

INST. FOR ARKEOLOGI, KUNSTHISTORIE OG NUMISMATIKK	
Universitetet i Oslo	
Saksb.: JHL	Kopi:
22 APR 1998	
Ark.: 0633	
Saksnr.: 98/1176	Dok. nr.: 33



BUSKERUD FYLKESKOMMUNE  
3020 Drammen  
Besøksadresse: Hauges gate 89  
Telefon 32 80 85 00  
KULTURADMINISTRASJONEN  
Telefax 32 80 86 72

Nore og Uvdal Kommune  
Skogbrukssjefen  
3630 RØDBERG

ARKIV

Vår dato: 07.07.95  
Deres dato:  
Vår ref.: 1952/95 ilgl/-

## MELDING OM BYGGING AV SKOGBILVEG - SYVERUDVEGEN NORE OG UVDAL KOMMUNE

Våre arkivundersøkelser viser at det ikke er kjent kulturminner fra forhistorisk eller nyere tid som blir direkte berørt av vegutbyggingen.

Vi gjør oppmerksom på at det likevel kan være freda kulturminner som vi ikke kjenner til i området både over og under markoverflaten. Det kan f.eks. være ulike typer fangstanlegg, kullgroper, boplasser, gamle veifar osv. som i de fleste tilfeller vil være synlige. Inngrep i marka vil videre kunne avdekke indikatorer på automatisk freda kulturminner som f.eks. kullkonsentrasjoner.

Dersom det først under arbeidet skulle vise seg at det dukker opp freda kulturminne, må arbeidet straks stanses i den utstrekning det kan berøre kulturminnet, og fylkeskonservator varsles jfr. Lov om kulturminner av 9. juni 1978 §8. 2.

Med hilsen

Geir Helgen  
fylkeskonservator

Inger Liv Gøytillund  
arkeolog

Kopi: Universitetet i Oslo, IAKN  
Riksantikvaren

Saksbehandler: Arkeolog Inger Liv Gøytillund  
Tlf. 32 80 86 68 (direkte innvalgsnr.)



Saksb.:

Kopi:

JHL  
22 APR 1998

Ark.:


0633

Saknr.:

98/1476

Dok. nr.:

34



BUSKERUD FYLKESKOMMUNE

3020 Drammen

Besøksadresse: Hauges gate 89

Telefon 32 80 85 00

KULTURADMINISTRASJONEN

Telefax (03) 80 86 72

Nore og Uvdal kommune  
Teknisk etat  
3630 RØDBERG

Vår dato:

02.08.95

Deres dato:

Vår ref.:

2403/95 ILGL

Deres ref.:

ARKIV

### REGULERINGSPLAN FOR DALSTULSAMEIGET, NORE OG UVDAL KOMMUNE

Vi har foretatt befaring av reguleringsområdet. Det ble ikke funnet kulturminner fra forhistorisk eller nyere tid.

Skulle det vise seg at det under anleggsfasen dukker opp freda kulturminner, må arbeidet straks stanses og fylkeskonservator varsles jfr. kulturminnelovens paragraf 8, andre ledd.

Regning for utført registrering vil bli ettersendt.

Med hilsen



Åse Klundelien  
fylkeskultursjef

  
Inger Liv Gøytill Lund  
arkeolog

Kopi: Universitetet i Oslo, IAKN  
Riksantikvaren

Vedlegg: registreringsrapport

Saksbehandler: Arkeolog Inger Liv Gøytill Lund  
Tlf. 32 80 86 68 (direkte innvalgsnr.)

09.03.95 - 831/95

**ARKEOLOGISK REGISTRERING REGULERINGSPLAN FOR DALSTULSAMEIGET.**

Knut Paasche 21.07.95

**Gård:** Kollandsrud                      **Gårdsn:** 193/1  
**Bruk:**    **Bruksnr:**

**ØK-kart:** BS 051-5-1  
**Kommune:** Nore og Uvdal                      **Fylke:** Buskerud

I mars 1995 mottok Kulturadministrasjonen ved Buskerud Fylkeskommune melding om reguleringsplan for Dalstulsameiget.

De ble foretatt befaring og arkeologisk registrering i området i juli samme år (se vedlagt kartutsnitt der det undersøkte området er markert). Reguleringsområdet ble ikke gjennomgått i sin helhet, kun de enkelte hyttetomtene.

De ble først og fremst lett etter synlige automatisk fredete kulturminner. Med synlig menes kulturminner som er synlig på overflaten (gravhaug el.), i motsetning til f.eks. en steinalderboplass som kan ligge skjult under torva.


Det ble ikke gjort noen funn av løsfunn eller automatisk fredete kulturminner innenfor de områdene som dekkes av reguleringsplanen.

Det må også regnes som lite sannsynlig at det dukker opp skjulte automatisk fredete kulturminner i området. Området er ikke gjennom søkt med tanke på steinalderlokaliteter.

KP.



INST. FOR ARKEOLOGI, KUNSTHISTORIE OG NUMISMATIKK		
Universitetet i Oslo		
Saksb.:	22 APR 1998	Kopi:
Ark.:	0633	
Saksnr.:	98/1176	Dok. nr.: 35



BUSKERUD FYLKESKOMMUNE  
3020 Drammen  
Besøksadresse: Hauges gate 89  
Telefon 32 80 85 00

KULTURADMINISTRASJONEN  
Telefax 32 80 86 72

Nore og Uvdal kommune  
Landbrukskontoret  
3630 Rødberg

**ARKIV**

Vår dato: 18.09.95  
Deres dato: 2514/95 JJ/-  
Vår ref.:  
Deres ref.:

## MELDING OM PLANLAGT SKOGSVEI-BYGGING I NORE OG UVDAL KOMMUNE SKOMAKERGARDVEGEN

Våre arkivundersøkelser viser at det ikke finnes kjente kulturminner, verken fra forhistorisk eller nyere tid, innenfor området som blir direkte berørt av veiutbyggingen.

Vi gjør oppmerksom på at det likevel kan være freda kulturminner i området både over og under markoverflaten. Det kan f.eks. være ulike typer fangstanlegg, kullgroper, jernvinneanlegg, boplasser eller gamle veifar som i de fleste tilfeller vil være synlige. Inngrep i marka vil videre kunne avdekke indikatorer på automatisk freda kulturminner under markoverflaten. De vanligste indikatorene i så måte er kullkonsentrasjoner og jernslag.

Dersom det først under arbeidet skulle fremkomme automatisk freda kulturminner, må arbeidet straks stanses i den utstrekning det kan berøre kulturminnet, og fylkeskonservator varsles, jfr. lov om kulturminner av 9. juni 1978 paragraf 8.2.

Med hilsen

Geir Helgen  
fylkeskonservator

Jørn Jensen  
kulturvernkonsulent

Kopi: Universitetet i Oslo, IAKN  
Riksantikvaren

Saksbehandler: Jørn Jensen  
Tlf. 32 80 86 69 (direkte innvalgsnr.)

**ARKIV**

11.04.95 - 1320/95

**ARKEOLOGISK UNDERSØKELSE**

**RESTAURERING AV KOLVELÆGRET, ØVRE NUMEDAL STATSALMENNING OG  
INNANFOR GRESENS TIL HARDANGERVIDDAS NASJONALPARK, NORE OG  
UVDAL KOMMUNE.**

Gro Anita Bårdseth, 25.09.95

**ØK-kart:**

**Kommune:** Nore og Uvdal

**Fylke:** Buskerud

INST. FOR ARKEOLOGI, KUNSTHISTORIE OG NUMISMATIKK	
Hørsøstet i Oslo	
Saksb.: JHL	22 APR 1998
Ark.: 0633	Kopi:
Saksnr.: 98/176	Dok. nr.: 36

I april 1995 mottok Kulturadministrasjonen i Buskerud Fylkeskommune søknad om økonomisk støtte til restaurering av Kolvelægret på Hardangervidda. Kulturadministrasjonen ønska å foreta ein arkeologisk undersøkelse av golvet før ein satte igang med ei restaurering. Bakgrunnen for dette vedtaket var å undersøke om ein kunne finne spor etter tidlegare bruksafasar av lægret.

Den arkeologiske undersøkelsen vart utført i september 1995. Forutan underteikna deltok leiar i kulturvernemda i Nore og Uvdal kommune, Ingebjørg Ulbaasen.

Kolvelægret var etter forhalda i god stand. Veggjar og "interiør" bestod, men taket var borte. Lægret var delvis gravd inn i ein sandhaug. Veggane i NV, SV og SA var såkalla bakkemurar. D.v.s. at murane ikkje er frittstående, men er reist opp mot ein bakke, skråning e.l. Veggane var gjennomgåande forseggjorte. Dei var slette og fine, og det var tillaga ei hylle både i den NV og den SA veggen. Somme stader såg ein rester etter leire som har vore brukt til muringa. Døropninga, i NA, var inntakt med både dørhelle og overliggar.

Inne i lægret var det murt opp briskar både langs den SA, SV og den NV veggen. Desse var omlag 35 cm høge og med ei bredde på omlag 50 cm. I lægrets N hjørne var det murt opp ein peis og pipe. Understellet til peisen, samt den delen av brisken som låg opp til denne (på NV veggen) kunne sjå ut til å ha rasa ut i seinare tid, for så og verte satt opp igjen.



Ein av takåsane, samt restar etter taktro og nevertrekking var synleg i NV del av lægret. Golvet var dekket med steinheller.

Steinane frå den utrasa og "restaurerte" brisken vart fjerna, saman med golvheller som låg delvis under og framfor denne. På denne måten kunne vi undersøke golvet i eit felt frå ytterveggen i NV og ut i sentrum av rommet. Samstundes fekk vi undersøke det området som låg opptil peisen (sjå vedlegg 1). Feltet vart gravd forsiktig med graveskei, og det vart gravd stratigrafisk.

Det vart skilt ut eit stratigrafisk lag under golvhellene. Dette bestod i hovudsak av humus, med store delar vier/treverk. Nokon stader var det spor etter kull. Dette laget varierte i tjukkelse fra omlag 3 til 7 cm. Under dette laget kom vi ned på den lyse sanden som lægret er bygd inn i. Dette må ein betrakte som undergrunnen.

Frå opprensinga av golvet dukka det opp noko moderne keramikk. Den same keramikken fant vi igjen direkte under golvhellene. I same laget fant vi relativt store mengder moderne spiker, aluminiumsfolie, og moderne glass. Det vart gjort funn heilt ned til overgangen til sandlaget. Mykje av desse funna vart gjort saman med konsentrasjonar av kull. Det vart derfor ikkje tatt ut nokon kullprøver.

Det vart ikkje gjort funn av forhistorisk karakter.

Golvhellene vart lagt på plass, og brisken satt saman igjen etter arbeidet.

Den arkeologiske undersøkelsen ga ikkje svar på eventuelle tidlegare bruksfasar av lægret, og/eller ei datering av desse. At lægret er eldre enn aluminiumsfoliens tid er det liten tvil om! Ei forklarng på dei "moderne" funna under steinhellene, kan vere at golvet tilhøyrer ein seinare byggefase enn lægret. Likeeins kan ein tenke seg at briskane kan vere sekundære. I form og karakter skillte dei seg ut frå muringa som utgjorde veggane.

Peisen og pipa må ein gå ut frå tilhøyrde det opprinnelege interiøret. Utførelsen av pipa inngår delvis i den NV og den NA veggen, og pipeløpet fortsatte opp gjennom taket.

Understellet til peisen ser derimot ut til å ha rast ut på eit tidspunkt, for så å verte satt saman igjen, meir eller mindre tilfeldig. Fleire av steinane frå den delen av brisken som vi fjerna (på NV veggen) var tydelig utsatt for varme. Ein kan også tenke seg at steinar frå peisen har havna her.

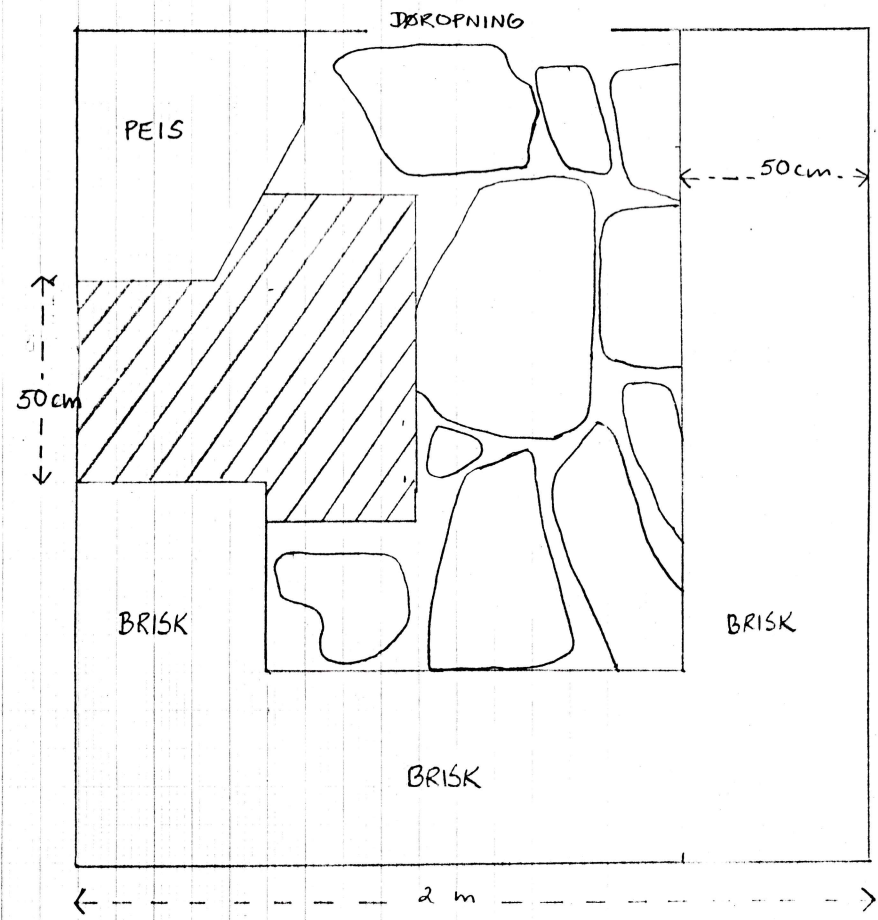
For ein vidare omtale av Kolvelægret, beliggenhet og teknisk stand, sjå ellers "Søknad om økonomisk støtte til restaurering av Kolvelægret på Hardangervidda" frå Nore og Uvdal kommune.



# VEDLEGG nr. 1

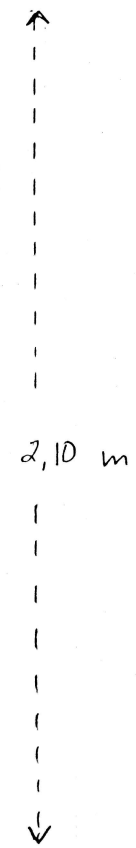
Skisse over kolvelaget i plan,  
Alle mål er tatt innvendig

Hegele på muren, målt innvendig, 1,70 m.




//// = arkeologisk undersøkt område

○ = omriss av stein







KRÖKKJA TH 05 KM

HOL

KRÖKKJA 05 KM

NORE OC UVDAL

HALNE TH 10 KM

UVDAL STAFALMENNING



INST. FOR ARKEOLOGI, KUNSTHISTORIE OG NUMISMATIKK		
Universitetet i Oslo		
Saksb.:	22 APR 1998	Kopi:
JHL		
Ark.:	0633	
Saksnr.:	98/1196	Dok. nr. 37

**BUSKERUD FYLKESKOMMUNE**

3020 Drammen  
Besøksadresse: Hauges gate 89  
Telefon 32 80 85 00

KULTURADMINISTRASJONEN  
Telefax 32 80 86 72

Vår dato: 13.04.96  
Deres dato: 1092/96 JJ/-  
Vår ref.:  
Deres ref.:

Nore og Uvdal kommune  
Landbrukskontoret  
3630 Rødberg

**ARKIV****MELDING OM PLANLAGT SKOGSVEIBYGGING I NORE OG UVDAL KOMMUNE  
KOLHUSMYRVEGEN**

Våre arkivundersøkelser viser at det ikke finnes kjente kulturminner fra forhistorisk eller nyere tid innenfor området som blir direkte berørt av veiutbyggingen.

Vi gjør oppmerksom på at det likevel kan være freda kulturminner i området både over og under markoverflaten. Det kan f.eks. være ulike typer fangstanlegg, kullgroper, jernvinneanlegg, boplasser eller gamle veifar som i de fleste tilfeller vil være synlige. Inngrep i marka vil videre kunne avdekke indikatorer på automatisk freda kulturminner under markoverflaten. De vanligste indikatorene i så måte er kullkonsentrasjoner og jernslag.

Dersom det først under arbeidet skulle fremkomme automatisk freda kulturminner, må arbeidet straks stanses i den utstrekning det kan berøre kulturminnet, og fylkeskonservator varsles, jfr. lov om kulturminner av 9. juni 1978 paragraf 8.2.

Med hilsen

  
Geir Helgen  
fylkeskonservator

  
Jørn Jensen  
kulturvernkonsulent

Kopi: Universitetet i Oslo, IAKN  
Riksantikvaren

Saksbehandler: Jørn Jensen  
Tlf. 32 80 86 69 (direkte innvalgsnr.)

INST. FOR ARKEOLOGI, KUNSTHISTORIE OG NUMISMATIKK		
Universitetet i Oslo		
Saksb.:	22 APR 1998	Kopi:
Ark.:	0633	
Saksnr.:	98/1176	Dok. nr.: 38

**BUSKERUD FYLKESKOMMUNE**

3020 Drammen  
Besøksadresse: Hauges gate 89  
Telefon 32 80 85 00

KULTURADMINISTRASJONEN  
Telefax 32 80 86 72

Nore og Uvdal kommune  
Landbrukskontoret  
3630 Rødberg

**ARKIV**

Vår dato: 05.05.96  
Deres dato: 1628/96 JJ/-  
Vår ref.:  
Deres ref.:

**MELDING OM PLANLAGT SKOGSVEIBYGGING I NORE OG UVDAL KOMMUNE  
FORLENGELSE AV MIDTLIVEGEN I**

Våre arkivundersøkelser viser at det ikke finnes kjente kulturminner fra forhistorisk eller nyere tid innenfor området som blir direkte berørt av veiutbyggingen.

Vi gjør oppmerksom på at det likevel kan være freda kulturminner i området både over og under markoverflaten. Det kan f.eks. være ulike typer fangstanlegg, kullgroper, jernvinneanlegg, boplasser eller gamle veifar som i de fleste tilfeller vil være synlige. Inngrep i marka vil videre kunne avdekke indikatorer på automatisk freda kulturminner under markoverflaten. De vanligste indikatorene i så måte er kullkonsentrasjoner og jernslag.

Dersom det først under arbeidet skulle fremkomme automatisk freda kulturminner, må arbeidet straks stanses i den utstrekning det kan berøre kulturminnet, og fylkeskonservator varsles, jfr. lov om kulturminner av 9. juni 1978 paragraf 8.2.

Med hilsen

  
Geir Helgen  
fylkeskonservator

  
Jørn Jensen  
kulturvernkonsulent

Kopi: Universitetet i Oslo, IAKN  
Riksantikvaren

Saksbehandler: Jørn Jensen  
Tlf. 32 80 86 69 (direkte innvalgsnr.)



INST. FOR ARKEOLOGI, KUNSTHISTORIE OG NUMISMATIKK		
Universitetet i Oslo		
Saksb.:	22 APR 1998	Kopi:
Ark.:	0633	
Saksnr.:	98/1176	Dok. nr.:
		39

**BUSKERUD FYLKESKOMMUNE**

3020 Drammen  
Besøksadresse: Hauges gate 89  
Telefon 32 80 85 00

KULTURADMINISTRASJONEN  
Telefax 32 80 86 72

Nore og Uvdal kommune  
Landbrukskontoret  
3630 Rødberg

**ARKIV**

Vår dato: 05.05.96  
Deres dato: 1541/96 JJ/-  
Vår ref.:  
Deres ref.:

**MELDING OM PLANLAGT SKOGSVEIBYGGING I NORE OG UVDAL KOMMUNE  
EKREVEGEN**

Våre arkivundersøkelser viser at det ikke finnes kjente kulturminner fra forhistorisk eller nyere tid innenfor området som blir direkte berørt av veiutbyggingen.

Vi gjør oppmerksom på at det likevel kan være freda kulturminner i området både over og under markoverflaten. Det kan f.eks. være ulike typer fangstanlegg, kullgroper, jernvinneanlegg, boplasser eller gamle veifar som i de fleste tilfeller vil være synlige. Inngrep i marka vil videre kunne avdekke indikatorer på automatisk freda kulturminner under markoverflaten. De vanligste indikatorene i så måte er kullkonsentrasjoner og jernslag.

Dersom det først under arbeidet skulle fremkomme automatisk freda kulturminner, må arbeidet straks stanses i den utstrekning det kan berøre kulturminnet, og fylkeskonservator varsles, jfr. lov om kulturminner av 9. juni 1978 paragraf 8.2.

Vi ber om at det blir tatt hensyn til eventuelle kulturminner i tilknytning til jordbruksdrift. Dette kan være hustuffer, rydningsrøyser, steingjerder, gamle veifar eller gammel kulturmark.

Med hilsen

  
Geir Helgen  
fylkeskonservator

  
Jørn Jensen  
kulturvernkonsulent

Kopi: Universitetet i Oslo, IAKN  
Riksantikvaren

Saksbehandler: Jørn Jensen  
Tlf. 32 80 86 69 (direkte innvalgsnr.)

INST. FOR ARKEOLOGI, KUNSTHISTORIE OG NUMISMATIKK			
Universitetet i Oslo			
Saksb.:	22 APR 1998	Kopi:	
Ark.:	0633		
Saksnr.:	98/176	Dok. nr.:	40

**BUSKERUD FYLKESKOMMUNE**

3020 Drammen  
Besøksadresse: Hauges gate 89  
Telefon 32 80 85 00

KULTURADMINISTRASJONEN  
Telefax 32 80 86 72

**ARKIV**

Nore og Uvdal kommune  
Landbrukskontoret  
3630 Rødberg

Vår dato: 05.05.96  
Deres dato: 1627/96 JJ/-  
Vår ref.:  
Deres ref.:

**MELDING OM PLANLAGT SKOGSVEIBYGGING I NORE OG UVDAL KOMMUNE  
HALVORSGARD GNR. 177 BNR. 1 OG 3**

Våre arkivundersøkelser viser at det ikke finnes kjente kulturminner fra forhistorisk eller nyere tid innenfor området som blir direkte berørt av veiutbyggingen.

Vi gjør oppmerksom på at det likevel kan være freda kulturminner i området både over og under markoverflaten. Det kan f.eks. være ulike typer fangstanlegg, kullgroper, jernvinneanlegg, boplasser eller gamle veifar som i de fleste tilfeller vil være synlige. Inngrep i marka vil videre kunne avdekke indikatorer på automatisk freda kulturminner under markoverflaten. De vanligste indikatorene i så måte er kullkonsentrasjoner og jernslag.

Dersom det først under arbeidet skulle fremkomme automatisk freda kulturminner, må arbeidet straks stanses i den utstrekning det kan berøre kulturminnet, og fylkeskonservator varsles, jfr. lov om kulturminner av 9. juni 1978 paragraf 8.2.

Vi ber om at det blir tatt hensyn til eventuelle kulturminner i tilknytning til jordbruksdrift. Dette kan være hustufter, rydningsrøyser, steingjerder, gamle veifar eller gammel kulturmark.

Med hilsen

Geir Helgen  
fylkeskonservator

Jørn Jensen  
kulturvernkonsulent

Kopi: Universitetet i Oslo, IAKN  
Riksantikvaren

Saksbehandler: Jørn Jensen  
Tlf. 32 80 86 69 (direkte innvalgsnr.)



INSTITUTT FOR ARKEOLOGI, KUNSTHISTORIE OG NUMISMATIKK	
Universitetet i Oslo	
Saksb.: JHL	Kopi.
22 APR 1998	
Ark.: 0633	
Saksnr.: 98/1176	Dok. nr.: 11

**BUSKERUD FYLKESKOMMUNE**

3020 Drammen

Besøksadresse: Hauges gate 89

Telefon 32 80 85 00

KULTURADMINISTRASJONEN

Telefax 32 80 86 72

Nore og Uvdal kommune  
Skogbrukssjefen  
3630 Rødberg

**ARKIV**

Vår dato:

20.08.96

Deres dato:

Vår ref.:

2534/96 JJ/-

Deres ref.:

**MELDING OM PLANLAGT SKOGSVEIBYGGING I NORE OG UVDAL KOMMUNE  
HAUGSFOSSEVEGEN**

Våre arkivundersøkelser viser at det ikke finnes kjente kulturminner fra forhistorisk eller nyere tid innenfor området som blir direkte berørt av veiutbyggingen.

Vi gjør oppmerksom på at det likevel kan være freda kulturminner i området både over og under markoverflaten. Det kan f.eks. være ulike typer fangstanlegg, kullgroper, jernvinneanlegg, boplasser eller gamle veifar som i de fleste tilfeller vil være synlige. Inngrep i marka vil videre kunne avdekke indikatorer på automatisk freda kulturminner under markoverflaten. De vanligste indikatorene i så måte er kullkonsentrasjoner og jernslag.

Dersom det først under arbeidet skulle fremkomme automatisk freda kulturminner, må arbeidet straks stanses i den utstrekning det kan berøre kulturminnet, og fylkeskonservator varsles, jfr. lov om kulturminner av 9. juni 1978 paragraf 8.2.

Med hilsen

Geir Helgen  
fylkeskonservator

Jørn Jensen  
kulturvernkonsulent

Kopi: Universitetet i Oslo, IAKN  
Riksantikvaren

Saksbehandler: Jørn Jensen  
Tlf. 32 80 86 69 (direkte innvalgsnr.)