

Kopi

ARKIV



BUSKERUD FYLKESKOMMUNE  
3020 Drammen  
Besøksadresse: Hauges gate 89  
Telefon 32 80 85 00

KULTURADMINISTRASJONEN  
KULTURVERN

Nore og Uvdal kommune  
Kommunehuset  
3630 RØDBERG

INST. FOR ARKEOLOGI, KONSTHISTORIE OG NUMISMATIKK		Kopi:	
Universitetet i Oslo			
Saksb.:	17 SEPT 1997		
Ark.:	0633		
Saksnr.:	97/6568	Dok. nr.:	1

Telefaks 32808672

Vår dato 09.09.97  
Vår ref. 97/526-13  
(oppgis ved alle henv.)  
Arkivkode: 650.813.

Deres ref. L.I.E.  
Deres dato:

### MELDING OM BYGGING AV TRAKTORVEI I NORE OG UVDAL KOMMUNE TEIGSETERVEGEN

Våre arkivundersøkelser viser at det ikke finnes kjente kulturminner fra forhistorisk tid innenfor området som blir direkte berørt av veitbyggingen.

På plankartet går det frem at veien vil legges frem til setervollen; Teigen seter. Det er viktig at husene og eventuelt andre kulturminner; som steingjerder og rydningsrøyser, ikke blir berørt av utbyggingen.

Selv om det i dag ikke er registrert kulturminner fra forhistorisk tid i området, kan det likevel finnes slike både over og under markoverflaten. Det kan f.eks. være ulike typer fangstanlegg, kullgroper, jernvinneanlegg, boplasser eller gamle veifar som i de fleste tilfeller vil være synlige. Inngrep i marka vil videre kunne avdekke indikatorer på automatisk freda kulturminner under markoverflaten. De vanligste indikatorene i så måte er kullkonsentrasjoner og jernslag.

Dersom det først under arbeidet skulle fremkomme automatisk freda kulturminner, må arbeidet straks stanses i den utstrekning det kan berøre kulturminnet, og fylkeskonservator varsles, jfr. lov om kulturminner av 9. juni 1978 paragraf 8.2.

Det er ønskelig at det ved melding om skogsveibygging legges ved referanse til riktig ØK-kartblad.

Med hilsen  
  
Geir Helgen  
fylkeskonservator

Morten B. Histøl  
saksbehandler

Kopi  Universitetet i Oslo, IAKN  
Riksantikvaren

Saksbehandler: Morten B. Histøl (dir. tlf. 32808737)

ARKIV



KOPI

BUSKERUD FYLKESKOMMUNE  
3020 Drammen  
Besøksadresse: Hauges gate 89  
Telefon 32 80 85 00  
KULTURADMINISTRASJONEN  
KULTURVERN

Nore og Uvdal kommune

Kommunehuset  
3630 RØDBERG

INST. FOR ARKEOLOGI, KUNSTHISTORIE OG NUMISMATIKK	
Universitetet i Oslo	
Saksb.: JHL	Kopi:
17 SEPT 1997	
Ark.: 0633	
Saksnr. 97/6568	Dok. nr.: 2

Telefaks 32808672  
Vår dato 09.09.97  
Deres ref. L.I.E.  
Vår ref. 97/526-12  
(oppgis ved alle henv.)  
Arkivkode: 650.813.  
Deres dato:

## MELDING OM BYGGING AV TRAKTORVEI I NORE OG UVDAL KOMMUNE NØRSTEBØSETERVEGEN

Våre arkivundersøkelser viser at det ikke finnes kjente kulturminner fra forhistorisk tid innenfor området som blir direkte berørt av veitbyggingen.


Derimot kan det ut fra plankartet, se ut som om veien vil berøre nedre del av setervollen. Selve veien ender i den sørvestlige delen av det «hestesko - formede» steingjerde. Vi ser det som viktig at den kommende traktorveien ikke vil berøre steingjerdet.


Vi gjør oppmerksom på at det likevel kan være freda kulturminner i området både over og under markoverflaten. Det kan f.eks. være ulike typer fangstanlegg, kullgroper, jernvinneanlegg, boplasser eller gamle veifar som i de fleste tilfeller vil være synlige. Inngrep i marka vil videre kunne avdekke indikatorer på automatisk freda kulturminner under markoverflaten. De vanligste indikatorene i så måte er kullkonsentrasjoner og jernslag.

Dersom det først under arbeidet skulle fremkomme automatisk freda kulturminner, må arbeidet straks stanses i den utstrekning det kan berøre kulturminnet, og fylkeskonservator varsles, jfr. lov om kulturminner av. 9. juni 1978 paragraf 8.2.

Det er ønskelig at det ved melding om skogsveibygging legges ved referanse til riktig ØK-kartblad.

Med hilsen

  
Geir Helgen  
fylkeskonservator

  
Morten B. Histøl  
saksbehandler

Kopi  Universitetet i Oslo, IAKN  
Riksantikvaren

Saksbehandler: Morten B. Histøl (dir. tlf. 32808737)

INST. FOR ARKEOLOGI, KUNSTHISTORIE OG NUMISMATIKK Universitetet i Oslo		
Saksb.:		Kopi:
JHL	27 OKT 1997	
Ark.:	0633	
Saksnr. 946568	Dok. nr. 3	

**ARKIV**

Kopi

**BUSKERUD FYLKESKOMMUNE**

3020 Drammen

Besøksadresse: Hauges gate 89

Telefon 32 80 85 00

KULTURADMINISTRASJONEN  
KULTURVERN

Telefaks 32808672

Vår dato  
23.10.97Vår ref.  
97/526-15  
(oppgis ved alle henv.)  
Arkivkode: 650.813.Deres ref.  
L.I. Enerstvedt

Deres dato:

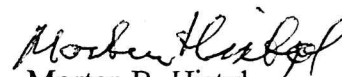
Nore og Uvdal kommune  
Kommunehuset  
3630 RØDBERG**MELDING OM BYGGING AV BILVEI KLASSE 4 OG TRAKTORVEI KLASSE 6 I  
NORE OG UVDAL KOMMUNE; HVAMSETERVEGEN**

Våre arkivundersøkelser viser at det ikke finnes kjente kulturminner fra forhistorisk eller nyere tid innenfor området som blir direkte berørt av veiutbyggingen.

Vi gjør oppmerksom på at det likevel kan være freda kulturminner i området både over og under markoverflaten. Det kan f.eks. være ulike typer fangstanlegg, kullgroper, jernvinneanlegg, boplasser eller gamle veifar som i de fleste tilfeller vil være synlige. Inngrep i marka vil videre kunne avdekke indikatorer på automatisk freda kulturminner under markoverflaten. De vanligste indikatorene i så måte er kullkonsentrasjoner og jernslag.

Dersom det først under arbeidet skulle fremkomme automatisk freda kulturminner, må arbeidet straks stanses i den utstrekning det kan berøre kulturminnet, og fylkeskonservator varsles, jfr. lov om kulturminner av. 9. juni 1978 § 8.2.

Med hilsen

  
Geir Helgen  
fylkeskonservator  
Morten B. Histøl  
saksbehandlerKopi  Universitetet i Oslo, IAKN  
Riksantikvaren

Saksbehandler: Morten B. Histøl (dir. tlf. 32808737)



INST. FOR ARKEOLOGI, KUNSTHISTORIE OG NUMISMATIKK Universitetet i Oslo	
Saksb.: JHA	Kopi: 1 8 NOV 1997
Ark.: 0633	
Saksnr.: 97/6568	Dok. nr.: 4

**ARKIV**

Kopi

BUSKERUD FYLKESKOMMUNE  
3020 Drammen  
Besøksadresse: Hauges gate 89  
Telefon 32 80 85 00

KULTURADMINISTRASJONEN  
KULTURVERN

Nore og Uvdal kommune  
Næringsavdelingen  
Kommunehuset  
3630 RØDBERG

Telefaks 32808672

Vår dato 11.11.97  
Vår ref. 97/526-17  
(oppgis ved alle henv.)  
Arkivkode: 650.813.

Deres ref. L. I. Enerstvedt  
Deres dato:

## MELDING OM BYGGING AV TRAKTORVEI I NORE OG UVDAL KOMMUNE, BUDALSVEGEN II


Våre arkivundersøkelser viser at det ikke finnes kjente kulturminner fra forhistorisk eller nyere tid innenfor området som blir direkte berørt av veiutbyggingen.

Vi gjør oppmerksom på at det likevel kan være freda kulturminner i området både over og under markoverflaten. Det kan f.eks. være ulike typer fangstanlegg, kullgroper, jernvinneanlegg, boplasser eller gamle veifar som i de fleste tilfeller vil være synlige. Inngrep i marka vil videre kunne avdekke indikatorer på automatisk freda kulturminner under markoverflaten. De vanligste indikatorene i så måte er kullkonsentrasjoner og jernslag.

Dersom det først under arbeidet skulle fremkomme automatisk freda kulturminner, må arbeidet straks stanses i den utstrekning det kan berøre kulturminnet, og fylkeskonservator varsles, jfr. lov om kulturminner av. 9. juni 1978 § 8.2.

Med hilsen

  
Geir Helgen  
fylkeskonservator

  
Morten B. Histøl  
saksbehandler

Kopi  Universitetet i Oslo, IAKN  
Riksantikvaren

Saksbehandler: Morten B. Histøl (dir. tlf. 32808737)

INST. FOR ARKEOLOGI, KUNSTHISTORIE OG NUMISMATIKK	
Universitetet i Oslo	
Saksb.: JHL	Kopi: 27 NOV 1997
Ark.: 0633	
Saksnr.: 97/6568	Dok. nr.: 5

**ARKIV**

kopi

BUSKERUD FYLKESKOMMUNE  
3020 Drammen  
Besøksadresse: Hauges gate 89  
Telefon 32 80 85 00

KULTURADMINISTRASJONEN  
KULTURVERN

Nore og Uvdal kommune  
Næring- og miljø  
Kommunehuset  
3630 RØDBERG

Telefaks 32808672

Vår dato 20.11.97  
Vår ref. 97/526-20  
(oppgis ved alle henv.)  
Arkivkode: 650.813.

Deres ref. L.I. Enerstvedt  
Deres dato:

### MELDING OM BYGGING AV BILVEI I NORE OG UVDAL KOMMUNE, GREVSGARDVEGEN

Våre arkivundersøkelser viser at det ikke finnes kjente kulturminner fra forhistorisk eller nyere tid innenfor området som blir direkte berørt av veiutbyggingen.

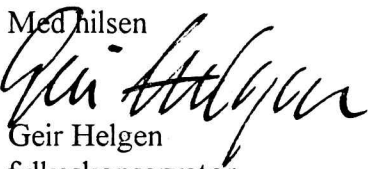
Vi ser det som positivt at en vil ta spesielt hensyn til kulturlandskapet slik det fremstår i dag, slik at en unngår at bygninger og rydningsrøysene blir berørt.

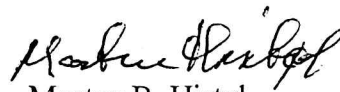
Foruten rydningsrøysene som finnes i området, må vi gjøre oppmerksom på at det likevel kan være andre freda kulturminner her både over og under markoverflaten. Det kan f.eks. være ulike typer fangstanlegg, kullgroper, jernvinneanlegg, boplasser eller gamle veifar som i de fleste tilfeller vil være synlige. Inngrep i marka vil videre kunne avdekke indikatorer på automatisk freda kulturminner under markoverflaten. De vanligste indikatorene i så måte er kullkonsentrasjoner og jernslag.

Dersom det først under arbeidet skulle fremkomme automatisk freda kulturminner, må arbeidet straks stanses i den utstrekning det kan berøre kulturminnet, og fylkeskonservator varsles, jfr. lov om kulturminner av. 9. juni 1978 § 8.2.

Det er ønskelig at det ved melding om veibygging legges ved referanse til riktig ØK-kartblad.

Med hilsen

  
Geir Helgen  
fylkeskonservator

  
Morten B. Histøl  
saksbehandler

Kopi  Universitetet i Oslo, IAKN  
Riksantikvaren

Saksbehandler: Morten B. Histøl (dir. tlf. 32808737)