

Vår saksbehandler
Else Høyer Tangen, tlf 32 80 86 62

Vår dato
15.08.2006

Deres dato
24.03.2006

Vår referanse
06/00116-6
714.

Deres referanse

Øystein Morten

3628 VEGGLI

ARKIV

KULTURHISTORISK MUSEUM Universitetet i Oslo	
Saksb. L160	Kopi 22 AUG. 2006
Ark.: 0632-34	
Saksnr.: 06/10981	Dok.nr.: 7

Rustvegen - Vegglijfjell - Rollag kommune - reguleringsplan - Rapport fra kulturminneregistreringer


Ovennevnte planområde er nå arkeologisk registrert. Det ble ikke funnet automatisk fredete kulturminner. Vi har derfor ingen merknader til planen.

Vi minner likevel om at dersom det framkommer automatisk fredete kulturminner i forbindelse med anleggsarbeid eller annen virksomhet i planområdet, må arbeidet straks stanses og utviklingsavdelingen i fylkeskommunen varsles, jmf. kulturminneloven §8, 2.

I forbindelse med registreringen ble det totalt brukt 34 arbeidstimer, inkl. kjøring, for- og etterarbeid. Faktura på til sammen kr 20.400,- (34 timer a kr 600,-) vil bli sendt fra regnskapsseksjonen snarest.

Med hilsen


Inger Liv Gøyyl Lund o f
kulturvernleder


Else Høyer Tangen
saksbehandler

Vedlegg:

1 Arkeologisk rapport

Kopi til:

Buskerud Kommunerevisjon IKS
Fylkesmannen i Buskerud
Kulturhistorisk museum, Universitetet i Oslo
Numedalstunet
Rollag kommune
Statens vegvesen Region Sør

Postboks 4197, 3005 DRAMMEN
Postboks 1604, 3007 DRAMMEN
Postboks 6762 St.Olavspl., 0130 OSLO
v/Kjetil Heitmann, 3628 VEGGLI
3626 ROLLAG
Serviceboks 723, 4808 ARENDAL

POST ADRESSERES TIL AVDELINGEN - IKKE TIL ENKELTPERSONER

Postadresse
BUSKERUD FYLKESKOMMUNE
Fylkeshuset
N-3020 Drammen

Besøksadresse
Hauges gate 89
E-postadresse
Postmottak@bfk.no

Telefon
32 80 85 00
Internett
www.bfk.no

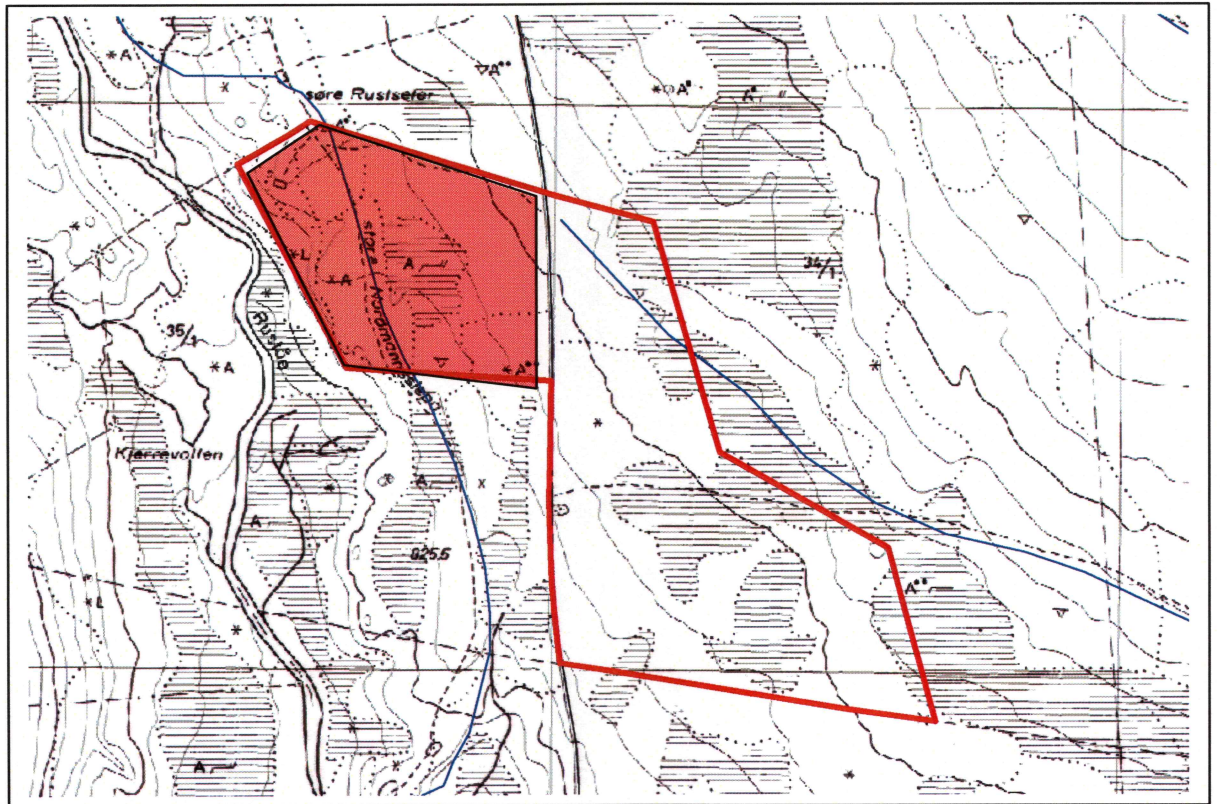
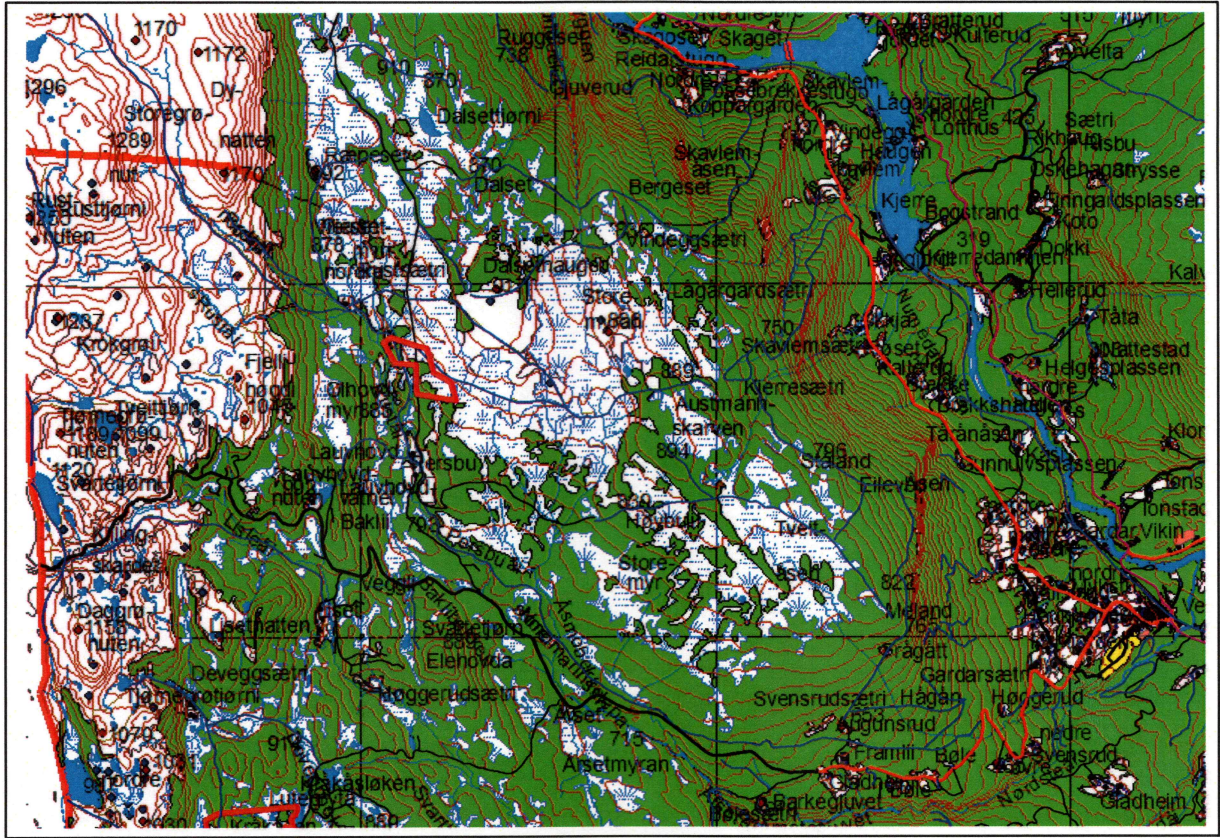
Telefaks
32808676

Bankkonto
2200.07.13523
Foretaksregistre
NO 964 951 373

Vedlegg til: 06/00116-6

RAPPORT FRA KULTURHISTORISK BEFARING/REGISTRERING

Kommune:	Rollag		
Gardsnavn:			
Gardsnummer:	34		
Bruksnummer:	1		
Kartreferanse			
Tiltakshaver:	Øystein Morten		
Adresse:	3628 Veggli		
Navn på sak:	Rustvegen		
Saksnummer:	06/116		
Prosjektnummer:			
Registrering utført:	19.07.06	Ved:	Bernt-Egil Tafjord og Bjørn Christian Edvardsen
Rapport utført:	26.07.06	Ved	Bernt-Egil Tafjord
Autom. fredete kulturminner i området:	Nei	Registreringsnummer	
Nyere tids kulturminner i området:	Nei		
Fotodokumentasjon:	Foto 1		
Faglige konklusjoner:			
<input checked="" type="checkbox"/> Planen er <u>ikke</u> i konflikt med kulturminner.			
Automatisk fredete kulturminner		Nyere tids kulturminner	
<input type="checkbox"/> Planen er i konflikt	<input type="checkbox"/> Ingen synlige, potensiale under bakken	<input type="checkbox"/> Planen er i konflikt	<input type="checkbox"/> Ikke påvist til nå, nærmere arkivsjekk påkreves
<input type="checkbox"/> Ikke vurdert		<input type="checkbox"/> Ikke vurdert	
Videre saksgang (for saksbehandler):			
Registreringer		Merknader	
<input type="checkbox"/> Videre reg. ikke nødvendig	<input type="checkbox"/> Videre reg. nødvendig	<input type="checkbox"/> Reg. fullført	<input type="checkbox"/> Ingen merknad
			<input type="checkbox"/> Tiltrår spesialområde
			<input type="checkbox"/> Tiltrår dispensasjon
			<input type="checkbox"/> Foreløpig uavklart
Merknader:			



Bakgrunn for planen:

I forbindelse med en reguleringsplan for planområdet Rustvegen 34/1 ble det gjennomført en arkeologisk undersøkelse av området. Formålet med undersøkelsen var å påvise eventuelle kulturminner i planområdet.

Tidsbruk og bemanning

Undersøkelsen ble gjennomført av Bjørn Christian Edvardsen og Bernt-Egil Tafjord. Det ble brukt 2 timer til forarbeid, 30 timer i felt inkludert kjøring og 2 timer til etterarbeid, til sammen 34 timer.

Området

Planområdet ligger mellom Persbu og nordre Rustseter. Området vest for veien, ved seterstølen og Store nordmannslepa, er tatt ut av planen. Det er ikke registrert automatisk fredede kulturminner i umiddelbar nærhet av planområdet.

Beskrivelse

Terrenget

Myrlendt terreng med helling mot vest, enkelte treklynger med barskog.



Foto: Treklynge fra vest mot øst.

Konklusjon

Hele området ble grundig befart jf §9 i kulturminneloven av 9. juni 1978 uten å avdekke nye automatisk fredete kulturminner.

Buskerud fylkeskommune 26. juli 2006

Bernt-Egil Tafjord
feltleder