



Buskerud
fylkeskommune
Utviklingsavdelingen

Vår saksbehandler
Inger Liv Gøytil Lund, tlf 32808668

Vår dato
02.10.2006

Deres dato
04.07.2005

ARKIV 1 av 1

Vår referanse
03/01080-13
651.

Deres referanse

Bjørn S. Hauge

Ødegårdssvingen 9A
3055 KROKSTADELVA

KULTURHISTORISK MUSEUM Universitetet i Oslo		
Saksb. Lieu	10 OKT. 2006	Kopi
Ark.: 0682-28		
Saksnr. 06/13334	Dok.nr.: 1	

Ny vurdering av kulturminner på hyttetomt gnr 28 bnr 39 Barkejuvet - Rollag kommune

Vedlagt følger rapport for en befaring etter forespørsel fra dem. Vi beklager at dette har tatt lang tid.

Vi gjør oppmerksom på at kulturminnene ligger innenfor en tidligere vedtatt reguleringsplan hvor Universitetets Oldsaksamling (nå kalt Kulturhistorisk museum Universitetet i Oslo) foretok befaring. Det ble ved befaringen funnet to kullgroper.

Vi gjør oppmerksom på at de to kullgropene er automatisk fredet og at de har en sikringszone utenfor deres synlige ytterkant på minimum 5 meter jfr. Kulturminneloven § 4 og 6. Tildekking med kvist og annen søppel ber vi om at blir fjernet fra gropene.

Med hilsen


Inger Liv Gøytil Lund e f
kulturvernleder

Vedlegg:
1 Rapport

Kopi til:
Kulturhistorisk museum, Universitetet i Oslo Postboks 6762 St.Olavsp1., 0130 OSLO

POST ADRESSERES TIL AVDELINGEN - IKKE TIL ENKELTPERSONER

Postadresse
BUSKERUD FYLKESKOMMUNE
Fylkeshuset
N-3020 Drammen

Besøksadresse
Hauges gate 89
E-postadresse
Postmottak@bfk.no

Telefon
32 80 85 00
Internett
www.bfk.no

Telefaks
32808676

Bankkonto
2200.07.13523
Foretaksregistre
NO 964 951 373

BUSKERUD FYLKESKOMMUNE
Utviklingsvadelingen



Vedlegg1...../ Tilhører
Sak: 06/13336-1

KULTURHISTORISK REGISTRERING

Rollag kommune

Barkejuvet

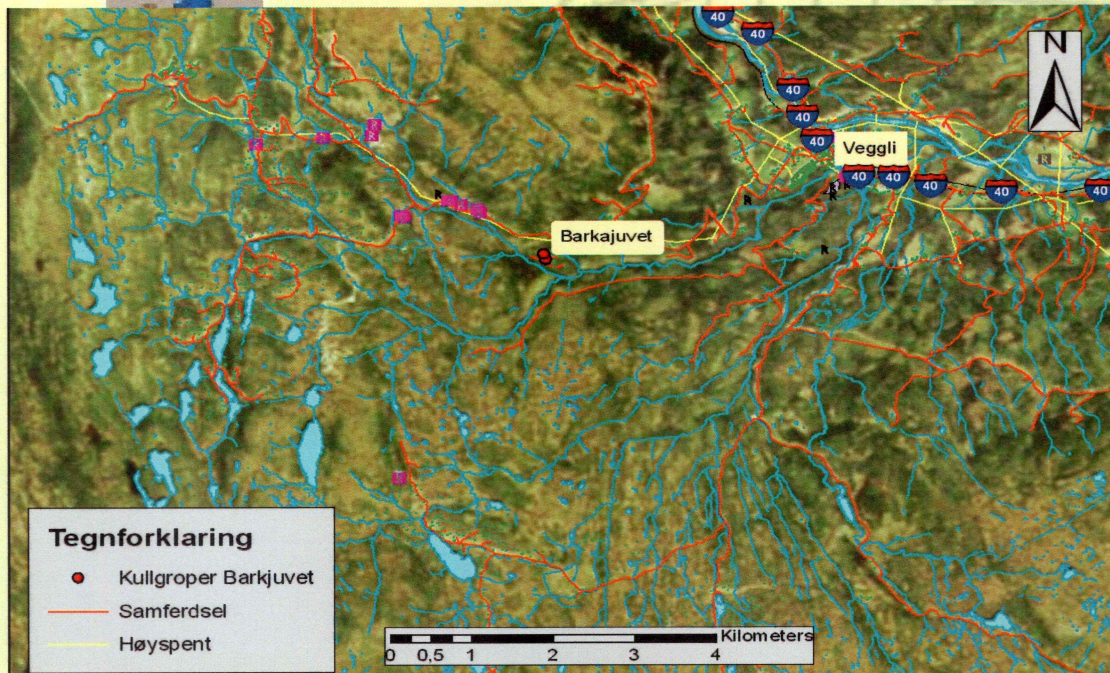
GNR. 28, BNR. 39

SAKSNR: 03/1080

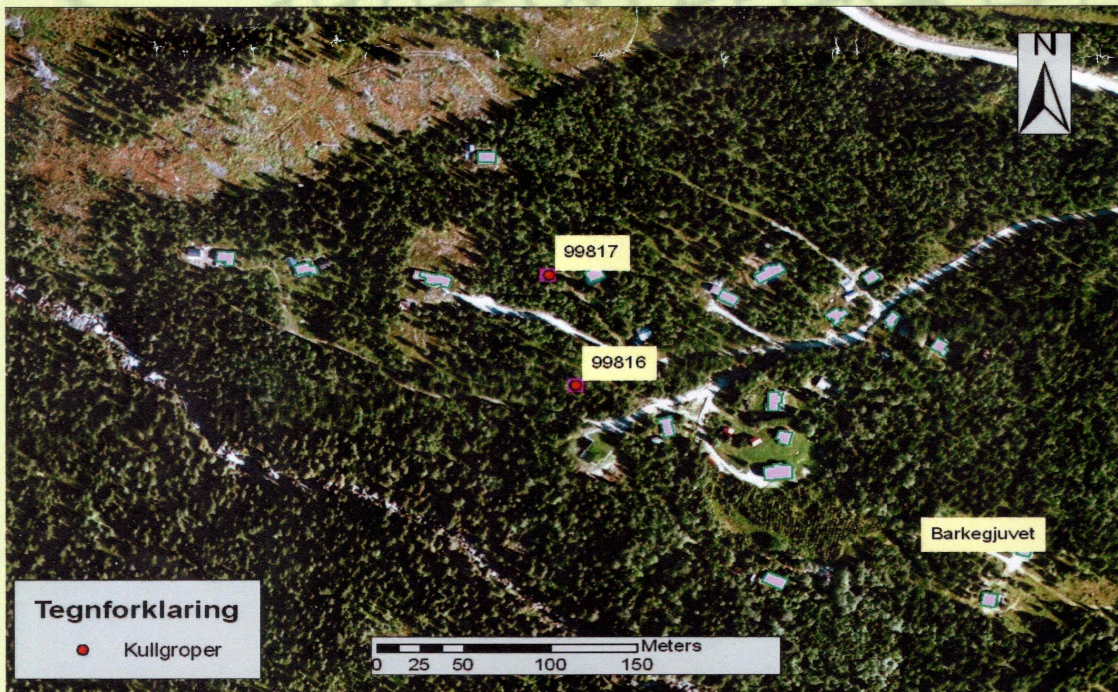


BUSKERUD FYLKESKOMMUNE

Utviklingsvadelingen



Kart 1. Viser Barkejuvet ut fra Veggli sentrum i Rollag kommune.



Kart 2. Viser i detalj lokaliseringen av kullgroperne som ble kartfestet og kontrollert.

RAPPORT FRA KULTURHISTORISK BEFARING/REGISTRERING

Kommune:	Rollag		
Gardsnavn:	Barkejuvet		
Gardsnummer:	28		
Bruksnummer:	39		
Kartreferanse	BU048-5-3		
Tiltakshaver:	Bjørn S. Hauge		
Adresse:	Ødegårdssvingen 9A, 3055, Krokstadelva		
Navn på sak:	Vedr. Bygging av tomt/salg på Barkejuvet		
Saksnummer:	03/1080		
Prosjektnummer:			
Registrering utført:	30/06-2006	Ved:	Bjørn Christian Edvardsen og Bernt Egil Tafjord
Rapport utført:	03/06-5	Ved	Bjørn Christian Edvardsen
Autom. fredete kulturminner i området:		Kullgroper	Registreringsnummer Askeladden ID 99816
Nyere tids kulturminner i området:			Askeladden ID 99817
Fotodokumentasjon:	XXX-XXX		
Faglige konklusjoner:			
<input type="checkbox"/> Planen er <u>ikke</u> i konflikt med kulturminner.			
Automatisk fredete kulturminner		Nyere tids kulturminner	
<input type="checkbox"/>	Planen er i konflikt	<input type="checkbox"/>	Planen er i konflikt
<input type="checkbox"/>	Ingen synlige, potensiale under bakken	<input type="checkbox"/>	Ikke påvist til nå, nærmere arkivsjekk påkreves
<input type="checkbox"/>	Ikke vurdert	<input type="checkbox"/>	Ikke vurdert
Videre saksgang (for saksbehandler):			
Registreringar		Merknader	
<input type="checkbox"/>	Videre reg. ikke nødvendig	<input type="checkbox"/>	Ingen merknad
<input type="checkbox"/>	Videre reg. nødvendig	<input type="checkbox"/>	Tilrår spesialområde
<input type="checkbox"/>	Reg. fullført	<input type="checkbox"/>	Tilrår dispensasjon
<input type="checkbox"/>		<input type="checkbox"/>	Foreløpig uavklart
Merknader:			

BAKGRUNN FOR PLANEN:

Området ble kontrollregistrert i forbindelse med videresalg av eiendommen. Dette da det hersket tvil om eksisterende kulturminner inne på eiendommen. Undersøkelsen ble gjennomført fredag 30.06.-2006 av undertegnede og Bernt Egil Tafjord. Totalt ble 12 timer brukt på saken, inkludert databehandling og ferdigstilling av rapport.

Kulturminnene det hersket tvil om ble kontrollert og bekreftet som kullgroper. Begge kullgroper ble kartfestet med gps og lagt inn i Askeladden – database for kulturminner. Kullgroperne framsto i god forfatning og intakte. Kullgrop med askeladden identifikasjonsnummer 99817 er imidlertid skjemet av byggevirksomhet, da den er blitt fylt igjen med kvist og avfall (kart 2 og bilde 1).



Bilde 1. Viser kullgrop 99817, gjenfylt av kvist/avfall.


KONKLUSJON

Kontrollregistreringen bekreftet to nye kullgroper (kart 2). Disse ble kartfestet med gps, tatt staus på og lagt inn i databasen for kulturminner – Askeladden.

Kullgroper er en type kulturminne som dateres til perioden jernalder - middelalder. (500 f.Kr – 1300 e. Kr). Denne typen av kulturminner er rester av industriell framstilling av trekull som ble brukt til jernvinning og smiing. Dette er den eldste formen/typen av kullbrenning til dette formålet, og har en dateringstopp som strekker seg fra 500 e. Kr til midten av 1300-tallet – det vil si siste fase av jernalder fram inn i middelalder da denne tradisjonen ble avløst av bygging

av kullmiler. Denne typen av kulturminner er vanlig å påtreffes i skogsområder/fjellområder på Østlandsområdet, Sørlandet, dalene på Vestlandet og i Trøndelag.

DRAMMEN 03.08.2006



Feltleder

Vedlegg:

- Askeladden registreringsskjema for kulturminner (2 stk).

Enkeltminne - 99816-1 - Arkeologisk enkeltminne - Kullgrop -**Klassifisering**

Kategori: Arkeologisk enkeltminne **Art:** Kullgrop
Opprinnelig funksjon: Industri, fremstilling, produksjon.
Hovedgruppe: Sekundærnæringer
Status:

Stedfesting

Fylke: Buskerud
Kommune: Rollag

Eiendomsopplysninger

Kommune: Rollag
Gnr: 28 **Festenr:** 0
Bnr: 39 **Seksjonsnr:** 0

Geometri

Koordinatsystem: (23) UTM sone 33 (EUREF89/WGS84)
Nord: 6669422.8 **Øst:** 170968

Metadata på digital stedfesting:

Geometri datert: 03.08.2006
Målemetode: 92 GPS Kodemåling, enkeltmålinger
Nøyaktighet (cm): 500

Datering

Datering: Jernalder - middelalder **Metode:** Typologisk
Eksakt datering: **Kvalitet:** Sannsynlig

Detaljer

Beskrivelse:
7 cm kull... vanskelig. grop er tildekt med kvist

Tilstand registrert den

Tilstand: Skjemmet **Registrert dato:**
Årsak: Husbyggings- og friluftsskader **Registrert av:**
Arealbruk: Udefinert **Utførende instans:**
Oppdragsgiver:

Vernestatus for enkeltminne

Vernetype: Automatisk fredet **Vernedato:** 30.12.1899
Lovgrunnlag: Kulturminneloven av 1978 **Tinglystdato:**
Paragraf: 4
Vedtak:

Enkeltminne - 99817-1 - Arkeologisk enkeltminne - Kullgrop -**Klassifisering**

Kategori: Arkeologisk enkeltminne **Art:** Kullgrop
Opprinnelig funksjon: Industri, fremstilling, produksjon.
Hovedgruppe: Sekundærnæringer
Status:

Stedfesting

Fylke: Buskerud
Kommune: Rollag

Geometri

Koordinatsystem: (23) UTM sone 33 (EUREF89/WGS84)
Nord: 6669345.1 **Øst:** 170976.5

Metadata på digital stedfesting:

Målemetode: 92 GPS Kodemåling, enkeltmålinger
Nøyaktighet (cm): 500

Datering

Datering: Jernalder - middelalder **Metode:** Typologisk
Eksakt datering: **Kvalitet:** Sannsynlig

Detaljer

Beskrivelse:
Ytre mål: 4mIndre mål: 1.7mBunnform: Kvadratisk ;2cm skog, 10cm kull 9 cm kull.

Vernestatus for enkeltminne

Vernetype: Automatisk fredet **Vernedato:** 30.12.1899
Lovgrunnlag: Kulturminneloven av 1978 **Tinglystdato:**
Paragraf: 4
Vedtak: