



Rollag kommune

3626 ROLLAG

ARKIV

KULTURHISTORISK MUSEUM Universitetet i Oslo		
Saksb. L160	12 SEPT. 2006	Kopi
Ark: 0632-27		
Saksnr: 06/11979	Dok.nr.: 1	

Veggli Camping - gnr 27 bnr 1 - Rollag kommune - Reguleringsplan til offentlig ettersyn - Uttalelse fra kulturminnevern

Utviklingsavdelingen har foretatt arkeologiske registreringer av det planlagte byggeområdet. Det ble funnet 4 kullgroper innenfor planområdet med Id nr. 99793-1, 99794-1, 99794-2, 99795-1. Kullgropene er automatisk fredete kulturminner jamfør kulturminneloven § 4. b. I tillegg vil vi understreke at alle automatisk fredete kulturminner har en sikringssone på minimum 5 meter utenfor dets synlige ytterkant jamføre § 6 i samme lov. Fylkeskommunene har myndighet til å utvide denne grensen dersom vi mener det er behov for det. Dette kan vi komme tilbake til.

I følge tilsendt plankart som viser byggetiltaket er det konflikt mellom kulturminnene og planlagt campingplass. I følge dagens forvaltningspraksis skal ikke enkeltminner bli liggende inne i et byggeområde slik at de kan bli skadet. Det er derfor lite ønskelig fra vår side med punktfredning innenfor byggeområdet. Målet er å bevare sammenhengende områder med kulturminner. Praksis viser også at eksempelvis kullgroper som ligger i et utbyggingsområde vil bli utsatt for ulike typer inngrep som tildekking, søppelbrenning, slitasje eller regelrett fjerning. Vi anbefaler at det søkes om dispensasjon fra kulturminneloven for de enkelte kulturminnene som blir berørt.

Til orientering ønsker vi å gi informasjon om saksgang i plansaker med funn:

Når planen, som nå, er lagt ut til offentlig høring, arkeologisk registrering er foretatt og det er gjort funn av automatisk fredete kulturminner, skjer følgende:

Fylkeskommunens arkeolog sender brev til kommunen om funn som er gjort. Det må deretter være en dialog mellom kommunen og fylkeskommunen om kulturminnene skal legges ut som spesialområde eller om de skal søkes dispensasjon for (dvs. frigivning).

Alle de registrerte kulturminnene skal legges inn på plankartet med Id nr. Kulturminnene som skal legges ut som spesialområde gis eget symbol på kartet, og kulturminnene som det skal søkes dispensasjon for, skal markeres, men ikke som spesialområde. Kartet sendes så i tre eksemplar til fylkeskommunen. Det nye plankartet og reguleringsplanforslaget sendes Riksantikvaren sammen med en faglig vurdering fra fylkeskommunen. Dette er en søknad etter kulturminneloven § 8.4. ledd.

Riksantikvaren gjør så et dispensasjonsvedtak som formuleres som en reguleringsbestemmelse. Vedtaket sendes fylkeskommunen som tar reguleringsbestemmelsen inn i sin endelige uttalelse til kommunen. Kommunen innarbeider uttalelsen med reguleringsbestemmelser i plandokumentet og planen kan vedtas. Vedtaket sendes så fylkeskommunen som sørger for videre saksgang.

POST ADRESSERES TIL AVDELINGEN - IKKE TIL ENKELTPERSONER

Postadresse
BUSKERUD FYLKESKOMMUNE
Fylkeshuset
N-3020 Drammen

Besøksadresse
Hauges gate 89
E-postadresse
Postmottak@bfk.no

Telefon
32 80 85 00
Internett
www.bfk.no

Telefaks
32808676

Bankkonto
2200.07.13523
Foretaksregistre
NO 964 951 373

Vår dato
15.08.2006

Vår referanse
06/00118-7

Vi gjør også oppmerksom på at fylkeskommunen har 4 måneders uttalefrist i saker som det er funn av automatisk fredete kulturminner jfr. Kulturminneloven § 9. 2. ledd. Planen er mottatt 8. august og dvs. at vår endelige uttalelse skal foreligge innen 8. desember.

Vår anbefaling er at det søkes om dispensasjon for kullgropene som er registrert innenfor planområdet, dette gjelder kullgropene 1-4. Begrunnelsen for dette er at kullgropene ligger relativt spredt innenfor planområdet, det er derfor vanskelig å legge til rette for et større spesialområde med formål bevaring.

Vi ber om tilbakemelding så fort som mulig på vårt forslag slik at vi kan løse saken innenfor en kortere tid enn vi har lov hjemmel for.

I forbindelse med registreringen og etterarbeid ble det totalt brukt 30 timer. Faktura på kr 18.000,- (30 timer à kr 600,-) vil bli sendt fra regnskapsseksjonen snarest.

Faktura bes sendt til Bjørn Melvold, 3628 Veggli.

Med hilsen


Ljger Liv Gøytv Lund e f
kulturvernleder

Vedlegg:

1 Registreringsrapport

Kopi til:

Buskerud Kommunerevisjon IKS

Postboks 4197, 3005 DRAMMEN

✓ Kulturhistorisk museum, Universitetet i Oslo

Postboks 6762 St.Olavspl., 0130 OSLO

Lisbeth Kaas Ambrosen Utviklingsavdelingen

BUSKERUD FYLKESKOMMUNE
Utviklingsvadelingen



Vedlegg¹...../ Tilhører
Sak: 06/119 29 - 1.....


KULTURHISTORISK REGISTRERING

Rollag Kommune

Veggli Camping

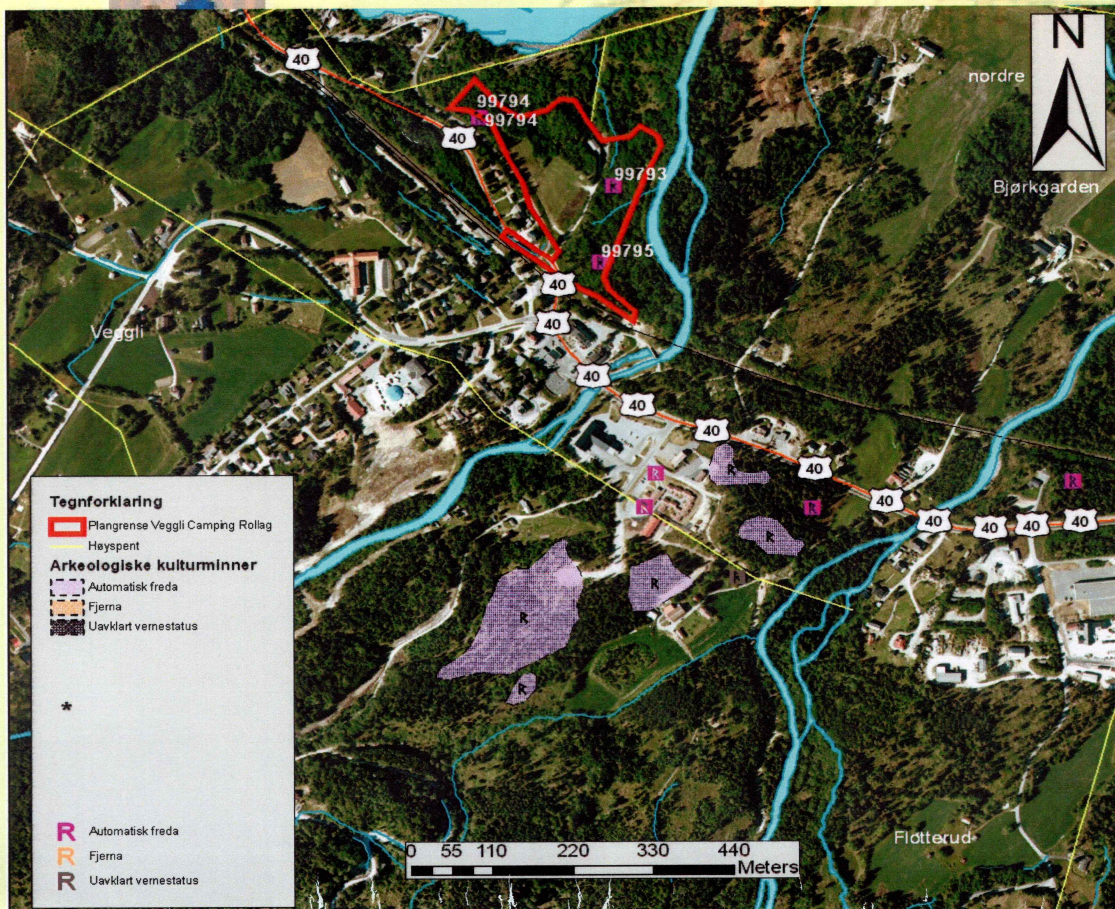
GNR. 27, BNR. 1

SAKSNR:06/118

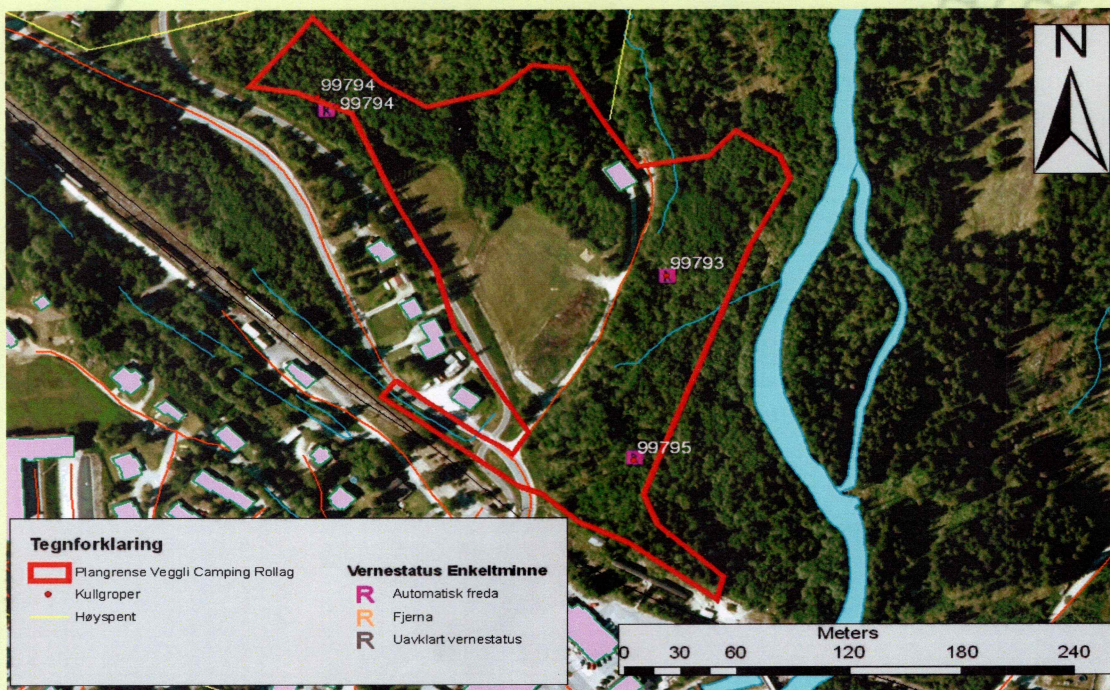


BUSKERUD FYLKESKOMMUNE

Utviklingsvadelingen



Kart1. Viser planområdet ut fra Veggli sentrum og Rv 40 med nærliggende tidligere registrerte kulturminner.



Kart 2. Viser planområdet i detalj med kulturminnene som ble registret under denne undersøkelsen.

RAPPORT FRA KULTURHISTORISK BEFARING/REGISTRERING

Kommune:	Rollag		
Gardsnavn:	Veggli Camping		
Gardsnummer:	27		
Bruksnummer:	1		
Kartreferanse	BU048-5-4		
Tiltakshaver:	Bjørn Melvold		
Adresse:	3628 Veggli		
Navn på sak:	Reguleringsarbeid – Veggli Camping		
Saksnummer:	06/118		
Prosjektnummer:			
Registrering utført:	30.06.06 og 03.07.06	Ved:	Bjørn Christian Edvardsen og Bernt Egil Tafjord
Rapport utført:	31.07.2006	Ved	Bjørn Christian Edvardsen
Autom. fredete kulturminner i området:	Ja. Kullgroper	Registreringsnummer 99793, 99794-1, 99794-2, 99795	
Nyere tids kulturminner i området:			
Fotodokumentasjon:	XXX-XXX		
Faglige konklusjoner:			
<input type="checkbox"/> Planen er ikke i konflikt med kulturminner.			
Automatisk fredete kulturminner		Nyere tids kulturminner	
<input checked="" type="checkbox"/> Planen er i konflikt	<input type="checkbox"/> Planen er i konflikt		
<input type="checkbox"/> Ingen synlige, potensiale under bakken	<input type="checkbox"/> Ikke påvist til nå, nærmere arkivsjekk påkrevet		
<input type="checkbox"/> Ikke vurdert	<input type="checkbox"/> Ikke vurdert		
Videre saksgang (for saksbehandler):			
Registreringar		Merknader	
<input type="checkbox"/> Videre reg. ikke nødvendig	<input type="checkbox"/> Ingen merknad		
<input type="checkbox"/> Videre reg. nødvendig	<input type="checkbox"/> Tiltråd spesialområde		
<input type="checkbox"/> Reg. fullført	<input type="checkbox"/> Tiltråd dispensasjon		
	<input type="checkbox"/> Foreløpig uavklart		
Merknader:			

BAKGRUNN FOR PLANEN:

Undersøkelsen/registreringen ble gjennomført da tiltakshaver, Bjørn Melvold ønsker å regulere det aktuelle området til campingformål med adkomstvei og tilhørende anlegg. . Ifølge reguleringsplanen vil det legges vekt på løsninger som er tilpasset landskap, miljøforhold og sanitæranlegg.

Det er tidligere ikke registrert automatisk fredete kulturminner innenfor planområdet. Sør for det aktuelle planområdet er det blitt registrert automatisk fredete kulturminner i form av kullgropfelt rett. Her ligger det nå 4 store kullgropfelt og et noe mindre med askeladden identifikasjonsnummer 49972, 60679, 25105, 64300 og 35414 (kart 1).

Siden registreringer foretatt i forbindelse med utarbeidelse av økonomisk kartverk ofte er mangelfulle og det er tidligere gjort funn av automatisk fredete kulturminner i området, ble området betraktet som et område med et visst funnpotensial. En kulturminneregistrering var derfor nødvendig for å avklare områdets videre potensial for automatisk fredete kulturminner.

Formålet med registreringen var å undersøke forholdet mellom planområdet og eventuelle automatiske fredete kulturminner, jf § 9 i kulturminneloven av 9 juni 1978.

OMRÅDET

Planområdet er lokalisert nordøst om Veggli sentrum i Rollag kommune og strekker seg mellom av Rv. 40 i vest og Numedalslågen i nord/nordøst (kart 2). Undersøkelsesområdet har en enkel tilkomst ned bak turistinformasjonen og Veggli kro. Området som ble undersøkt er anslått til å være på omtrentlig 15 mål i areal. Topografien innenfor områdene varierer fra skogkledde morenerygger, myrområder til blokkmark med steinavsetning etter sist istid. Vegetasjonen innefor området er minst like varierende med innslag av barnålskog, kratt, myrvekster/myrområder og bergskrenter.

STRATEGI OG METODE

Som primær metode ble visuell overflateregistrering tatt i bruk. Metoden innebærer at området blir visuelt undersøkt etter automatisk fredete kulturminner som er synlige i terrenget. Kulturminner man her er på jakt etter vil eksempelvis være kullgroper, jernvinner, tufter, fangstanlegg, gravhauger/røyser og lignende. Eventuelle funn ble målt inn med GPS og fotodokumentert.

DELTAGERE OG TIDSRUM

Undersøkelsen ble utført i tidsrommet 30-06 og 03.07.2006. Undersøkelsen ble avsluttet klokken 1100 03.07.2006. 1 time ble brukt i til forarbeid, 22 timer gikk med til kjøring til/fra feltet og visuell befaring av området og 7 timer ble brukt til etterarbeid inkludert ferdigstilling av rapport og databehandling. Registreringen ble utført av undertegnede og Bernt Egil Tafjord. Totalt ble 30 timer ble brukt på saken.

REGISTRERINGENS FORLØP OG RESULTATER

Gjennomgangen av området ble gjort systematisk ved å gå i sløyfer fra nord mot sør. Det ble videre søkt spesielt nøye etter mulige jernframstillingsanlegg ved/på moreneryggene, langs elvenes/bekkene og myrområdenes umiddelbare nærhet. Dette ble gjort da jernframstillingsanlegg er en type kulturminner som tradisjonelt har vært funnet på tørrere/selvdrenerte områder i tilknytning til elvesystemer og myrområder. På grunn av terrengets art ble det ikke prøvestykket etter steinalderlokaliteter innenfor området. Dette da det ikke var noen deler av området som viste et funnpotensial etter denne typen kulturminner.

Resultater

Gjennomgangen av planområdet for Veggli Camping førte til et totalt antall av 4 nyregistreringer av automatisk fredete kulturminner. Samtlige kulturminner er kullgroper, fordelt på 3 lokaliteter. Lokalitetene har askeladden identifikasjonsnummer 99793, 99794 og 99795 (kart 1 og 2). Ved lokalitet 99794 ble det funnet to kullgroper som ligger tett på hverandre. Lokalitetene 99793 og 99795 har begge en enkelt kullgrop.

Kulturminne type	Id nummer	Ytre diameter	Indre diameter	Dybde	Form	Dybde kull-lag	Prøve for datering	Tilstand
Kullgrop	99793-1	-	2.10 meter	60cm	Sirkulær	35m	Nei	Intakt
Kullgrop	99794-1	-	3.39 meter	70 cm	Sirkulær	17 cm	Nei	Intakt
Kullgrop	99794-2	5 meter	3 meter	90 cm	Rektangulær	15 cm	Nei	Intakt
Kullgrop	99795-1	- meter	1.30 meter	30cm	Sirkulær	+10 cm	Nei	Intakt


Fig.1. Skjematisk framstilling over nyregistrerte kulturminner.

KONKLUSJON

Hele området ble grundig befart jf § 9 i kulturminneloven av 9 juni 1978. I alt ble det gjort 4 nyregistreringer av automatisk fredete kulturminner i området. Resultatet ble 4 nye registrerte kullgroper. Det ble ikke tatt ut kullprøver for C-14 datering av disse kulturminnene.

Kullgroper er en type kulturminne som dateres til perioden jernalder - middelalder. (500 f.Kr – 1300 e. Kr). Denne typen av kulturminner er rester av industriell framstilling av trekull som ble brukt til jernvinning og smiing. Dette er den eldste formen/typen av kullbrenning til dette formålet, og har en dateringstopp som strekker seg fra 500 e. Kr til midten av 1300-tallet – det vil si siste fase av jernalder fram inn i middelalder da denne tradisjonen ble avløst av bygging av kullmiler. Denne typen av kulturminner er vanlig å påtreffes i skogsområder/fjellområder på Østlandsområdet, Sørlandet, dalene på Vestlandet og i Trøndelag.

DRAMMEN 30.07.2006



Bjørn Christian Edvardsen

Feltleder

Litteratur

Jakobsen, H og Follum, J. 1997. Kulturminner og Skogbruk. Skogbrukets kursinstitutt, Gjøviks grafiske as.

Østmo, E og Hedeager, L. 2005. Norsk arkeologisk leksikon. Pax forlag A/S, Oslo.

Vedlegg:

- Askeladden registreringsskjemaer 7 stk.

Lokalitet - 99793 - Arkeologisk lokalitet - Annen arkeologisk lokalitet

Klassifisering

Kategori: Arkeologisk lokalitet **Art:** Annen arkeologisk lokalitet

Stedfesting

Fylke: Buskerud
Kommune: Rollag
Gårdsnavn: Veggli camping

Geometri

Koordinatsystem: (23) UTM sone 33 (EUREF89/WGS84)
Nord: 6670709.9 **Øst:** 174777.5

Metadata på digital stedfesting:

Målemetode: 92 GPS Kodemåling, enkeltmålinger
Nøyaktighet (cm): 500

Oppretting og ansvar

Registrert

Dato: 30.06.2006 **Ansvarlig etat:**
Utført av: Bjørn Christian Edvardsen **Instans:**
Registreringstype: Reguleringsplan

Detaljer

Tilhørende enkeltminner

✕ 1 Kullgrop AUT

Vernestatus for lokalitet

Vernetype: Automatisk fredet **Vernedato:** 30.06.2006
Lovgrunnlag: Kulturminneloven av 1978 **Tinglystdato:**
Paragraf: 4
Vedtak:

Sikringssone

Beskrivelse: **Sikringssone på:** 5 meter
Vernetype: Automatisk fredet **Vernedato:** 30.06.2006
Lovgrunnlag: KML
Paragraf: 6

Enkeltminne - 99793-1 - Arkeologisk enkeltminne - Kullgrop -

Klassifisering

Kategori: Arkeologisk enkeltminne **Art:** Kullgrop
Opprinnelig funksjon: Industri, fremstilling, produksjon.
Hovedgruppe: Sekundærnæringer
Status:

Stedfesting

Fylke: Buskerud
Kommune: Rollag

Geometri

Koordinatsystem: (23) UTM sone 33 (EUREF89/WGS84)
Nord: 6670709.9 **Øst:** 174777.5

Metadata på digital stedfesting:

Målemetode: 92 GPS Kodemåling, enkeltmålinger
Nøyaktighet (cm): 500

Datering

Datering: Jernalder - middelalder **Metode:** Typologisk
Eksakt datering: **Kvalitet:** Sannsynlig

Detaljer

Beskrivelse:

Ytre mål: ingen vollIndre mål: 2.10, 60 cm dyp. 35 cm kull lag ibunn.Bunnform: Sirkulær ;

Tilstand registrert den

Tilstand: Intakt **Registrert dato:**
Årsak: **Registrert av:**
Arealbruk: Udefinert **Utførende instans:**
Oppdragsgiver:

Vernestatus for enkeltminne

Vernetype: Automatisk fredet **Vernedato:** 30.12.1899
Lovgrunnlag: Kulturminneloven av 1978 **Tinglystdato:**
Paragraf: 4
Vedtak:

Lokalitet - 99794 - Arkeologisk lokalitet - Annen arkeologisk lokalitet**Klassifisering**

Kategori: Arkeologisk lokalitet **Art:** Annen arkeologisk lokalitet

Stedfesting

Fylke: Buskerud
Kommune: Rollag
Gårdsnavn: Veggli camping

Eiendomsopplysninger

Kommune: Rollag
Gnr: 27 **Festenr:** 0
Bnr: 1 **Seksjonsnr:** 0

Geometri

Koordinatsystem: (23) UTM sone 33 (EUREF89/WGS84)
Nord: 6670830.7 **Øst:** 174606

Metadata på digital stedfesting:

Målemetode: 92 GPS Kodemåling, enkeltmålinger
Nøyaktighet (cm): 500

Oppretting og ansvar**Registert**

Dato: 30.06.2006 **Ansvarlig etat:**
Utført av: Bernt Egil Tafjord **Instans:**
Registreringstype: Reguleringsplan

Detaljer**Tilhørende enkeltminner**

- ⌘ 1 Kullgrop AUT
- ⌘ 2 Kullgrop AUT

Vernestatus for lokalitet

Vernetype: Automatisk fredet **Vernedato:** 30.06.2006
Lovgrunnlag: Kulturminneloven av 1978 **Tinglyst dato:**
Paragraf: 4
Vedtak:

Sikringszone

Beskrivelse: **Sikringszone på:** 5 meter
Vernetype: Automatisk fredet **Vernedato:** 30.06.2006
Lovgrunnlag: KML
Paragraf: 6

Enkeltminne - 99794-1 - Arkeologisk enkeltminne - Kullgrop -**Klassifisering**

Kategori: Arkeologisk enkeltminne **Art:** Kullgrop
Opprinnelig funksjon: Industri, fremstilling, produksjon.
Hovedgruppe: Sekundærnæringer
Status:

Stedfesting

Fylke: Buskerud
Kommune: Rollag

Geometri

Koordinatsystem: (23) UTM sone 33 (EUREF89/WGS84)
Nord: 6670832.3 **Øst:** 174611.8

Metadata på digital stedfesting:

Målemetode: 92 GPS Kodemåling, enkeltmålinger
Nøyaktighet (cm): 500

Datering

Datering: Jernalder - middelalder **Metode:** Typologisk
Eksakt datering: **Kvalitet:** Sannsynlig

Detaljer

Beskrivelse:
Indre mål: 3.39Bunnform: Sirkulær ;70 cm dyp. ingen synlig voll. sand 2 cm 8cm kullbl sand, 9cm kull

Tilstand registrert den

Tilstand: Intakt **Registrert dato:**
Årsak: **Registrert av:**
Arealbruk: Udefinert **Utførende instans:**
Oppdragsgiver:

Vernestatus for enkeltminne

Vernetype: Automatisk fredet **Vernedato:** 30.12.1899
Lovgrunnlag: Kulturminneloven av 1978 **Tinglyst dato:**
Paragraf: 4
Vedtak:

Enkeltminne - 99794-2 - Arkeologisk enkeltminne - Kullgrop -**Klassifisering**

Kategori: Arkeologisk enkeltminne **Art:** Kullgrop
Opprinnelig funksjon: Industri, fremstilling, produksjon.
Hovedgruppe: Sekundærnæringer
Status:

Stedfesting

Fylke: Buskerud
Kommune: Rollag

Geometri

Koordinatsystem: (23) UTM sone 33 (EUREF89/WGS84)
Nord: 6670838.9 **Øst:** 174602.1

Metadata på digital stedfesting:

Målemetode: 92 GPS Kodemåling, enkeltmålinger
Nøyaktighet (cm): 500

Datering

Datering: Jernalder - middelalder **Metode:** Typologisk
Eksakt datering: **Kvalitet:** Sannsynlig

Detaljer

Beskrivelse:
Ytre mål: 5Indre mål: 3Bunnform: Rektangulær ; 90 cm dyp. 15 cm kull. ingen nedgrv I forkant

Vernestatus for enkeltminne

Vernetype: Automatisk fredet **Vernedato:** 30.12.1899
Lovgrunnlag: Kulturminneloven av 1978 **Tinglystdato:**
Paragraf: 4
Vedtak:

Lokalitet - 99795 - Arkeologisk lokalitet - Annen arkeologisk lokalitet

Klassifisering

Kategori: Arkeologisk lokalitet **Art:** Annen arkeologisk lokalitet

Stedfesting

Fylke: Buskerud
Kommune: Rollag
Gårdsnavn: Veggli camping

Geometri

Koordinatsystem: (23) UTM sone 33 (EUREF89/WGS84)
Nord: 6670596.4 **Øst:** 174749.1

Metadata på digital stedfesting:

Målemetode: 92 GPS Kodemåling, enkeltmålinger
Nøyaktighet (cm): 500

Oppretting og ansvar

Registert

Dato: 05.07.2006 **Ansvarlig etat:**
Utført av: Bernt Egil Tafjord **Instans:**
Registreringstype: Reguleringsplan

Detaljer

Tilhørende enkeltminner

1 Kullgrop AUT

Vernestatus for lokalitet

Vernetype: Automatisk fredet **Vernedato:** 05.07.2006
Lovgrunnlag: Kulturminneloven av 1978 **Tinglystdato:**
Paragraf: 4
Vedtak:

Sikringssone

Beskrivelse: **Sikringssone på:** 5 meter
Vernetype: Automatisk fredet **Vernedato:** 05.07.2006
Lovgrunnlag: KML
Paragraf: 6

Enkeltminne - 99795-1 - Arkeologisk enkeltminne - Kullgrop -**Klassifisering**

Kategori: Arkeologisk enkeltminne **Art:** Kullgrop
Opprinnelig funksjon: Industri, fremstilling, produksjon.
Hovedgruppe: Sekundærnæringer
Status:

Stedfesting

Fylke: Buskerud
Kommune: Rollag

Geometri

Koordinatsystem: (23) UTM sone 33 (EUREF89/WGS84)
Nord: 6670595.4 **Øst:** 174749.6

Metadata på digital stedfesting:

Målemetode: 92 GPS Kodemåling, enkeltmålinger
Nøyaktighet (cm): 500

Datering

Datering: Jernalder - middelalder **Metode:** Typologisk
Eksakt datering: **Kvalitet:** Sannsynlig

Detaljer

Beskrivelse:
Ytre mål: -Indre mål: 1.30, dybde; 30, over 7 cm, masse røtter I bunn.Bunnform: Sirkulær ;

Vernestatus for enkeltminne

Vernetype: Automatisk fredet **Vernedato:** 30.12.1899
Lovgrunnlag: Kulturminneloven av 1978 **Tinglystdato:**
Paragraf: 4
Vedtak:



**Buskerud
fylkeskommune**

Utviklingsavdelingen

Vår saksbehandler
Bernt Egil Tafjord, tlf 32808737

Vår dato
20.12.2006

Deres dato
08.12.2006

Vår referanse
06/00118-11
714.

Deres referanse

Rollag kommune

3626 ROLLAG

KULTURHISTORISK MUSEUM Universitetet i Oslo		
Saksb. Ligv	29 DES. 2006	Kopi
Ark:	0632-27	
Saksnr.	06/11979	Dok.nr.: 2

Veggli Camping gnr 27 bnr1 - svar på kommentar- uttalelse fra kulturminnemyndighetene i reguleringsplan

Vi viser til brev fra Numedalstunet ved Kjetil Heitmann av 08.12.2006. vedrørende uttalelse fra kulturminnevern til høring på reguleringsforslag for Veggli camping.

Slik planen fremstår på kart av 23.05.2006 er det ingen konflikt med registrerte automatisk fredede kulturminner. Anbefalingen om dispensasjon frafalles i sin helhet.

Ved en eventuell utvidelse av området på et senere tidspunkt må registrerte automatisk fredede kulturminner tas hensyn til.

Derimot må følgende merknad innarbeides i reguleringsbestemmelsene:

”Dersom det under anleggsarbeid framkommer automatisk fredete kulturminner, må arbeidet straks stanses og utviklingsavdelingen i fylkeskommunen varsles, jmf. kulturminneloven §8, 2. ledd”

Med hilsen


Inger Liv G. Lund

Kulturvernleder


Bernt Egil Tafjord
Arkeolog

Kopi til:

Numedalstunet v/kjetil
Heitmann, 3628
VEGGLI

KULTURHISTORISK MUSEUM
UNIVERSITETET I OSLO
Pb. 6762 ST.OLAUSPLASS 0130 OSLO

POST ADRESSERES TIL AVDELINGEN - IKKE TIL ENKELTPERSONER

Postadresse
BUSKERUD FYLKESKOMMUNE
Fylkeshuset
N-3020 Drammen

Besøksadresse
Hauges gate 89
E-postadresse
Postmottak@bfk.no

Telefon
32 80 85 00
Internett
www.bfk.no

Telefaks
32808676

Bankkonto
2200.07.13523
Foretaksregisteret
NO 964 951 373

Vår dato
20.12.2006

Vår referanse
06/00118-11
