

**BUSKERUD FYLKESKOMMUNE**

3020 Drammen
Besøksadresse: Hauges gate 89
Telefon 32 80 85 00

KULTURADMINISTRASJONEN
KULTURVERN

Telefaks 32808672

Vår dato 09.07.97 Vår ref. 97/1091-12

Deres ref.

ARKIV

Rollag kommune
v/Skogbrukssjefen
3626 ROLLAG

INST. 1 (oppgis ved alle henv.) Arkivkode: 650.813.		HISTORIE OG NUMISMATIKK Universitetet i Oslo	
Saksb.: JHL	15 JUL 1997	Kopi:	
Ark.: 0632			
Saksnr.: 97/5464	Dok. nr.: 1		

SØKNAD OM FORLENGELSE AV HØYBULI - VEGEN

Våre arkivundersøkelser viser at det ikke finnes kjente kulturminner fra forhistorisk tid innenfor området som blir direkte berørt av veiutbyggingen. Når det gjelder setervollen; «Høybuli», må søkeren ta hensyn til stedets egenart, og det miljøet setervollen representerer, slik at tuftene og eksisterende seterhus ikke blir skadet.


Vi gjør oppmerksom på at det likevel kan være freda kulturminner i området både over og under markoverflaten. Det kan f.eks. være ulike typer fangstanlegg, kullgroper, jernvinneanlegg, boplasser eller gamle veifar som i de fleste tilfeller vil være synlige. Inngrep i marka vil videre kunne avdekke indikatorer på automatisk freda kulturminner under markoverflaten. De vanligste indikatorene i så måte er kullkonsentrasjoner og jernslag.

Dersom det først under arbeidet skulle fremkomme automatisk freda kulturminner, må arbeidet straks stanses i den utstrekning det kan berøre kulturminnet, og fylkeskonservator varsles, jfr. lov om kulturminner av juni 1978 paragraf 8.2.

Det er ønskelig at det ved melding om skogsveibygging legges ved referanse til riktig ØK-kartblad, samt oversikt over berørte gårder med tilhørende gårdsnummer. Dersom dette ikke er mulig vil også kartnummer i 711-serien være til stor hjelp.

Med hilsen


Geir Helgen
fylkeskonservator


Morten B. Histøl
saksbehandler

Kopi: Universitetet i Oslo, IAKN
Riksantikvaren

Saksbehandler: Morten B. Histøl (dir. tlf. 32808737)



BUSKERUD FYLKESKOMMUNE
3020 Drammen
Besøksadresse: Hauges gate 89
Telefon 32 80 85 00



KULTURADMINISTRASJONEN
KULTURVERN

Telefaks 32808672

Vår dato 08.07.97 Vår ref. 97/1091-8

Deres ref.

(oppgis ved alle henv.)

Arkivkode: 650.813.0116 OG NUMISMATIKK

Universitetet i Oslo

Saksb.: JHL	15 JUL 1997	Kopi:
Ark.: 0632		
Saksnr.: 97/5464	Dok. nr.: 2	

Rollag kommune
Skogbruksjefen
3626 ROLLAG

SØKNAD OM BYGGING AV GAMLE LAUVLONVEGEN

Vi beklager at vi ikke har sendt Dem et svar på denne saken tidligere.

Våre arkivundersøkelser viser at det ikke finnes kjente kulturminner fra forhistorisk eller nyere tid innenfor området som blir direkte berørt av veiutbyggingen.

Vi gjør oppmerksom på at det likevel kan være freda kulturminner i området både over og under markoverflaten. Det kan f.eks. være ulike typer fangstanlegg, kullgroper, jernvinneanlegg, boplasser eller gamle veifar som i de aller fleste tilfeller vil være synlige. Inngrep i marka vil videre kunne avdekke indikatorer på automatisk freda kulturminner under markoverflaten. De vanligste indikatorene i så måte er kullkonsentrasjoner og jernslag.

Dersom det først under arbeidet skulle fremkomme automatisk freda kulturminner, må arbeidet straks stanses i den utstrekning det kan berøre kulturminnet, og fylkeskonservator varsles, jfr. lov om kulturminner av juni 1978 paragraf 8.2.

Det er ønskelig at det ved melding om skogsveibygging legges ved referanse til riktig ØK - kartblad. Dersom dette ikke er mulig vil også kartnummer i 711 - serien være til stor hjelp.

Med hilsen



Geir Helgen
fylkeskonservator



Morten B. Histøl
saksbehandler

Kopi: Universitetet i Oslo, IAKN
Riksantikvaren

Saksbehandler: Morten B. Histøl (dir. tlf. 32808737)

**BUSKERUD FYLKESKOMMUNE**

3020 Drammen
Besøksadresse: Hauges gate 89
Telefon 32 80 85 00

KULTURADMINISTRASJONEN
KULTURVERN

Telefaks 32808672

Vår dato 08.07.97 Vår ref. 97/1091-9

Deres ref. 001904/97

INST. FOR (oppgis ved alle henv.) Arkivkode: 650.813.		OG NUMISMATIKK
Saksb.: JHL	15 JUL 1997	Kopi:
Ark.: 0632		
Saksnr.: 97/5464	Dok. nr.: 3	

ARKIV

Rollag kommune

3626 ROLLAG

BRATTÅSVEGENE - TRAKTORVEGER


Våre arkivundersøkelser viser at det ikke finnes kjente kulturminner fra forhistorisk eller nyere tid innenfor området som blir direkte berørt av veitbyggingen.


Vi gjør oppmerksom på at det likevel kan være freda kulturminner i området både over og under markoverflaten. Det kan f.eks. være ulike typer fangstanlegg, kullgroper, jernvinneanlegg, boplasser eller gamle veifar som i de fleste tilfeller vil være synlige. Inngrep i marka vil videre kunne avdekke indikatorer på automatisk freda kulturminner under markoverflaten. De vanligste indikatorene i så måte er kullkonsentrasjoner og jernslag.

Dersom det først under arbeidet skulle fremkomme automatisk freda kulturminner, må arbeidet straks stanses i den utstrekning det kan berøre kulturminnet, og fylkeskonservator varsles, jfr. lov om kulturminner av juni 1978 paragraf 8.2.

Det er ønskelig at det ved melding om skogsveibygging legges ved referanse til riktig ØK-kartblad, samt oversikt over berørte gårder med tilhørende gårdsnummer. Dersom dette ikke er mulig vil også kartnummer i 711-serien være til stor hjelp.

Med hilsen


Geir Helgen
fylkeskonservator


Morten B. Histøl
saksbehandler

Kopi: Universitetet i Oslo, IAKN
Riksantikvaren

Saksbehandler: Morten B. Histøl (dir. tlf. 32808737)

**BUSKERUD FYLKESKOMMUNE**

3020 Drammen
Besøksadresse: Hauges gate 89
Telefon 32 80 85 00



KULTURADMINISTRASJONEN
KULTURVERN

Telefaks 32808672

Rollag kommune

3626 ROLLAG

Vår dato 08.07.97
Vår ref. 97/1091-10
(oppgis ved alle henv.)
Arkivkode: 650.813.

Deres ref.

INST. FOR ARKEOLOGI, RUNDSTRIKTE OG NUMISMATIKK		
Universitetet i Oslo		
Saksb.: JHL	15 JUL 1997	Kopi:
Ark.: 0632		
Saksnr.: 97/5464	ok. nr.: 4	

KLOPPÅSENVEGEN - OMBYGGING

Vi beklager at vi ikke har sendt Dem svar på denne saken tidligere.


Våre arkivundersøkelser viser at det ikke finnes kjente kulturminner fra forhistorisk eller nyere tid innenfor området som blir direkte berørt av veiutbyggingen.

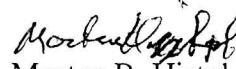
Vi gjør oppmerksom på at det likevel kan være freda kulturminner i området både over og under markoverflaten. Det kan f.eks. være ulike typer fangstanlegg, kullgroper, jernvinneanlegg, boplasser eller gamle veifar som i de fleste tilfeller vil være synlige. Inngrep i marka vil videre kunne avdekke indikatorer på automatisk freda kulturminner under markoverflaten. De vanligste indikatorene i så måte er kullkonsentrasjoner og jernslag.

Dersom det først under arbeidet skulle fremkomme automatisk freda kulturminner, må arbeidet straks stanses i den utstrekning det kan berøre kulturminnet, og fylkeskonservator varsles, jfr. lov om kulturminner av juni 1978 paragraf 8.2.

Det er ønskelig at det ved melding om skogsveibygging legges ved referanse til riktig ØK-kartblad, samt oversikt over berørte gårder med tilhørende gårdsnummer. Dersom dette ikke er mulig vil også kartnummer i 711-serien være til stor hjelp.

Med hilsen


Geir Helgen
fylkeskonservator


Morten B. Histøl
saksbehandler

Kopi: Universitetet i Oslo, IAKN
Riksantikvaren

Saksbehandler: Morten B. Histøl (dir. tlf. 32808737)

**BUSKERUD FYLKESKOMMUNE**

3020 Drammen
Besøksadresse: Hauges gate 89
Telefon 32 80 85 00



KULTURADMINISTRASJONEN
KULTURVERN

Telefaks 32808672

Vår dato 09.07.97 Vår ref. 97/1091-11

Deres ref.

INST. (oppgis ved alle henv.)	
Arkivkode: 650.813. TEORI OG NUMISMATIKK	
Universitetet i Oslo	
Saksb.: JHL	Kopi:
15 JUL 1997	
Ark. 0632	
Saksnr.: 97/5464	Dok. nr.: 5

Rollag kommune
v/Skogbrukssjefen
3626 ROLLAG

GÅRDSVEG TIL LANDSVERK

Våre arkivundersøkelser viser at det ikke finnes kjente kulturminner fra forhistorisk eller nyere tid innenfor området som blir direkte berørt av veiutbyggingen.

Vi gjør oppmerksom på at det likevel kan være freda kulturminner i området både over og under markoverflaten. Det kan f.eks. være ulike typer fangstanlegg, kullgroper, jernvinneanlegg, boplasser eller gamle veifar som i de fleste tilfeller vil være synlige. Inngrep i marka vil videre kunne avdekke indikatorer på automatisk freda kulturminner under markoverflaten. De vanligste indikatorene i så måte er kullkonsentrasjoner og jernslag.

Dersom det først under arbeidet skulle fremkomme automatisk freda kulturminner, må arbeidet straks stanses i den utstrekning det kan berøre kulturminnet, og fylkeskonservator varsles, jfr. lov om kulturminner av. juni 1978 paragraf 8.2.

Det er ønskelig at det ved melding om skogsveibygging legges ved referanse til riktig ØK-kartblad, samt oversikt over berørte gårder med tilhørende gårdsnummer. Dersom dette ikke er mulig vil også kartnummer i 711-serien være til stor hjelp.

Med hilsen

Geir Helgen
fylkeskonservator

Morten B. Histøl
saksbehandler

Kopi: Universitetet i Oslo, IAKN
Riksantikvaren

Saksbehandler: Morten B. Histøl (dir. tlf. 32808737)

Vedlegg Kopi av SEFRAK - skjemaer som viser de berørte setervollene og kart med avmerkninger av disse.

Kopi Universitetet i Oslo, IAKN,
Riksantikvaren

Saksbehandler: Morten B. Histøl (dir. tlf. 32808737)

Kopi



BUSKERUD FYLKESKOMMUNE

3020 Drammen

Besøksadresse: Hauges gate 89

Telefon 32 80 85 00

KULTURADMINISTRASJONEN
KULTURVERN

Telefaks 32808672

Vår dato
21.08.97Vår ref.
97/1091-15
(oppgis ved alle henv.)
Arkivkode: 650.813.

Deres ref.

Deres dato:

Rollag kommune
Sentraladministrasjonen
v/Skogbrukssjefen
3626 ROLLAG

INST. FOR ARKEOLOGI, KUNSTHISTORIE OG NUMISMATIKK	
Universitetet i Oslo	
Saksb.:	Kopi:
JHL	- 1 SEPT 1997
Ark.:	0632
Saksnr.:	97/5464 Dok. nr.: 6

MELDING OM BYGGING AV SKOGSBILVEI I ROLLAG KOMMUNE FYRISETERVEGEN

Våre arkivundersøkelser viser at det ikke finnes kjente kulturminner fra forhistorisk tid som blir direkte berørt av veiutbyggingen. Derimot passerer skogsbilveien over setervollen; Fyrisseter. Her er fjøs, tufter (ruiner) av lør og seterbu. Nedslagsfeltet for selve skogsdriften berører også, Skarpmosetrene, samt en tuft av seterbu på Asbjørnrud Heiseter. Det er viktig at det tas hensyn til setervollene og eventuelt andre kulturminner, som steingjerder og rydningsrøyser.

Selv om det til i dag ikke er registrert kulturminner fra forhistorisk tid i området, kan det allikevel finnes slike både over og under markoverflaten.

Det kan f.eks. være ulike typer fangstanlegg, kullgroper, jernvinneanlegg, boplasser eller gamle veifar som i de fleste tilfeller vil være synlige. Inngrep i marka vil videre kunne avdekke indikatorer på automatisk freda kulturminner under markoverflaten. De vanligste indikatorene i så måte er kullkonsentrasjoner og jernslag.

Dersom det først under arbeidet skulle fremkomme automatisk freda kulturminner, må arbeidet straks stanses i den utstrekning det kan berøre kulturminnet, og fylkeskonservator varsles, jfr. lov om kulturminner av. 9. juni 1978 paragraf 8.2.


Det er ønskelig at det ved melding om skogsveibyggning legges ved referanse til riktig ØK-kartblad, samt oversikt over berørte gårder med tilhørende gårdsnummer. Dersom dette ikke er mulig vil også kartnummer i 711-serien være til stor hjelp.

Med hilsen

Geir Helgen
Geir Helgen
fylkeskonservator

Morten B. Histøl
Morten B. Histøl
saksbehandler

KOPPI



BUSKERUD FYLKESKOMMUNE
3020 Drammen
Besøksadresse: Hauges gate 89
Telefon 32 80 85 00
KULTURADMINISTRASJONEN
KULTURVERN



Fylkesmannen i Buskerud
Landbruksavdelingen
Postboks 1604
3007 DRAMMEN

INST. FOR ARKEOLOGI, KUNSTHISTORIE OG NUMISMATIKK	
Universitetet i Oslo	
Saksb.: JHL	Kopi:
- 1 SEPT 1997	
Ark.: 0632	
Saksnr.: 97/5464	Dok. nr.: 7

Telefaks 32808672

Vår dato
26.08.97

Vår ref.
97/1091-16
(oppgis ved alle henv.)
Arkivkode: 650.813.

Deres ref.

Deres dato:


MELDING OM BYGGING AV TO TRAKTORVEIER I ROLLAG KOMMUNE BJØNNHØLLIA - TRAKTORVEGER


Rollag kommune har søkt om å få bygge to traktorveier i egen skog, Rollagskogen. Med hensyn til vårt arkiv, viser det seg at det ikke finnes kjente kulturminner fra forhistorisk eller nyere tid innenfor området som blir direkte berørt av veiutbyggingen. Selve nedslagsfeltet derimot ser ut til å berøre setervollen; Bjønnehullet, i ytterkant. På setervollen er det tuft av seterbu, ruin av fjøs samt en lyu (har vært seterbu i tidligere tider). Det er viktig at det tas hensyn til setervollen og eventuelt andre kulturminner, som steingjerder og rydningsrøyser, slik at disse ikke blir berørt.

Selv om det til i dag ikke er registrert kulturminner fra forhistorisk tid i området, kan det likevel finnes slike både over og under markoverflaten. Det kan f.eks. være ulike typer fangstanlegg, kullgroper, jernvinneanlegg, boplasser eller gamle veifar som i de fleste tilfeller vil være synlige. Inngrep i marka vil videre kunne avdekke indikatorer på automatisk freda kulturminner under markoverflaten. De vanligste indikatorene i så måte er kullkonsentrasjoner og jernslag.

Dersom det først under arbeidet skulle fremkomme automatisk freda kulturminner, må arbeidet straks stanses i den utstrekning det kan berøre kulturminnet, og fylkeskonservator varsles, jfr. lov om kulturminner av. 9. juni 1978 paragraf 8.2.

Med hilsen


Geir Helgen
fylkeskonservator


Morten B. Histøl
saksbehandler

Kopi Universitetet i Oslo, IAKN
Riksantikvaren
Rollag kommune, Sentraladministrasjonen, v/Skogbrukssjefen

Saksbehandler: Morten B. Histøl (dir. tlf. 32808737)

ARKIV



BUSKERUD FYLKESKOMMUNE
3020 Drammen
Besøksadresse: Hauges gate 89
Telefon 32 80 85 00

Rollag kommune
Sentraladministrasjonen
3626 ROLLAG

INST. FOR ARKEOLOGI, KUNSTHISTORIE OG NUMISMATIKK Universitetet i Oslo		
Saksb.:	17 SEPT 1997	Kopi:
Ark.:	0632	
Saksnr.:	97/5464	Doc. nr. 8

KULTURADMINISTRASJONEN
KULTURVERN

Telefaks 32808672

Vår dato 08.09.97

Vår ref. 97/1091-18
(oppgis ved alle henv.)
Arkivkode: 650.813.

Deres ref. E. B.

Deres dato:

MELDING OM BYGGING AV TO TRAKTORVEGER I ROLLAG KOMMUNE SKAVLEMSKOGEN

Våre arkivundersøkelser viser at det ikke finnes kjente kulturminner fra forhistorisk eller nyere tid innenfor området som blir direkte berørt av veiutbyggingen.

Vi gjør oppmerksom på at det likevel kan være freda kulturminner i området både over og under markoverflaten. Det kan f.eks. være ulike typer fangstanlegg, kullgroper, jernvinneanlegg, boplasser eller gamle veifar som i de fleste tilfeller vil være synlige. Inngrep i marka vil videre kunne avdekke indikatorer på automatisk freda kulturminner under markoverflaten. De vanligste indikatorene i så måte er kullkonsentrasjoner og jernslag.

Dersom det først under arbeidet skulle fremkomme automatisk freda kulturminner, må arbeidet straks stanses i den utstrekning det kan berøre kulturminnet, og fylkeskonservator varsles, jfr. lov om kulturminner av 9. juni 1978 paragraf 8.2.

Det er ønskelig at det ved melding om skogsveibygging legges ved referanse til riktig ØK-kartblad, samt oversikt over berørte gårder med tilhørende gårdsnummer. Dersom dette ikke er mulig vil også kartnummer i 711-serien være til stor hjelp.

Med hilsen

Geir Helgen
fylkeskonservator

Morten B. Histøl
saksbehandler

Kopi Universitetet i Oslo, IAKN
Riksantikvaren

Saksbehandler: Morten B. Histøl (dir. tlf. 32808737)

INST. FOR ARKEOLOGI, KUNSTHISTORIE OG NUMISMATIKK Universitetet i Oslo		
Saksb.:		Kopi:
JHL	22 OKT 1997	
Ark.:	0632	
Saksnr.	97/5464	Dok. nr.: 9



ARKIV KOP1

BUSKERUD FYLKESKOMMUNE
3020 Drammen
Besøksadresse: Hauges gate 89
Telefon 32 80 85 00

KULTURADMINISTRASJONEN
KULTURVERN

Telefaks 32808672

Vår dato 09.10.97
Vår ref. 97/1091-20
(oppgis ved alle henv.)
Arkivkode: 650.813.

Deres ref. E. Bergan
Deres dato:

Rollag kommune
Sentraladministrasjonen
3626 ROLLAG

MELDING OM ENDRING AV TRASE I ROLLAG KOMMUNE, FLATÅSVEGEN

Våre arkivundersøkelser viser at det ikke finnes kjente kulturminner fra forhistorisk eller nyere tid innenfor området som blir direkte berørt av veiutbyggingen.

Vi gjør oppmerksom på at det likevel kan være freda kulturminner i området både over og under markoverflaten. Det kan f.eks. være ulike typer fangstanlegg, kullgroper, jernvinneanlegg, boplasser eller gamle veifar som i de fleste tilfeller vil være synlige. Inngrep i marka vil videre kunne avdekke indikatorer på automatisk freda kulturminner under markoverflaten. De vanligste indikatorene i så måte er kullkonsentrasjoner og jernslag.

Dersom det først under arbeidet skulle fremkomme automatisk freda kulturminner, må arbeidet straks stanses i den utstrekning det kan berøre kulturminnet, og fylkeskonservator varsles, jfr. lov om kulturminner av. 9. juni 1978 paragraf 8.2.

Det er ønskelig at det ved melding om skogsveibygging legges ved referanse til riktig ØK-kartblad.

Med hilsen


Geir Helgen
fylkeskonservator


Morten B. Histøl
saksbehandler

Kopi Universitetet i Oslo, IAKN
Riksantikvaren

Saksbehandler: Morten B. Histøl (dir. tlf. 32808737)

INST. FOR ARKEOLOGI, KUNSTHISTORIE OG NUMISMATIKK	
Universitetet i Oslo	
Saksb.: JHL	Kopi:
- 4 NOV 1997	
Ark.: 0632	
Saksnr.: 975464	Dok. nr.: 10



ARKIV

Kopi

BUSKERUD FYLKESKOMMUNE
3020 Drammen
Besøksadresse: Hauges gate 89
Telefon 32 80 85 00

KULTURADMINISTRASJONEN
KULTURVERN

Telefaks 32808672

Vår dato
31.10.97

Vår ref.
97/1091-22
(oppgis ved alle henv.)
Arkivkode: 650.813.

Deres ref.
E. Bergan

Deres dato:

Rollag kommune
Sentraladministrasjonen
Skogbrukssjefen
3626 ROLLAG

MELDING OM BYGGING AV TRAKTORVEI I ROLLAG KOMMUNE, TEKSLEHØGGVEGEN

Våre arkivundersøkelser viser at det ikke finnes kjente kulturminner fra forhistorisk eller nyere tid innenfor området som blir direkte berørt av veiutbyggingen.

Vi gjør oppmerksom på at det likevel kan være freda kulturminner i området både over og under markoverflaten. Det kan f.eks. være ulike typer fangstanlegg, kullgroper, jernvinneanlegg, boplasser eller gamle veifar som i de fleste tilfeller vil være synlige. Inngrep i marka vil videre kunne avdekke indikatorer på automatisk freda kulturminner under markoverflaten. De vanligste indikatorene i så måte er kullkonsentrasjoner og jernslag.

Dersom det først under arbeidet skulle fremkomme automatisk freda kulturminner, må arbeidet straks stanses i den utstrekning det kan berøre kulturminnet, og fylkeskonservator varsles, jfr. lov om kulturminner av. 9. juni 1978 paragraf 8.2.

Med hilsen

Geir Helgen
fylkeskonservator

Morten B. Histøl
saksbehandler

Kopi Universitetet i Oslo, IAKN
Riksantikvaren

Saksbehandler: Morten B. Histøl (dir. tlf. 32808737)



BUSKERUD
FYLKESKOMMUNE

ARKIV

Kopi

Kulturadministrasjonen

Kulturvern

Rollag kommune
Sentraladministrasjonen
Skogbrukssjefen
3626 ROLLAG

INST. FOR ARKEOLOGI, KUNSTHISTORIE OG NUMISMATIKK Universitetet i Oslo		
Saksb.: JHL	10 DES 1997	Kopi:
Ark.: 0632		
Saksnr.: 97/5464	Dok. nr.:	11

Saksbeh: Morten B. Histøl
Dir. tlf: 32808737
Telefaks: 32808672
Vår ref: 97/1091-24 (Oppgis ved henv.)
Arkivkode: 650.813.
Vår dato: 28.11.97
Deres dato: 24.11.97
Deres ref: E. Bergan

GJELDER SØKNAD OM BYGGING AV LANDBRUKSVEI HOS HÅKON TRÅEN, GNR.: 44., BNR.: 2., I ROLLAG KOMMUNE; ROLLAGTJØNNVEGEN

Våre arkivundersøkelser viser at det ikke finnes kjente kulturminner fra forhistorisk eller nyere tid innenfor området som blir direkte berørt av veiutbyggingen.

Vi gjør oppmerksom på at det likevel kan være freda kulturminner i området både over og under markoverflaten. Det kan f.eks. være ulike typer fangstanlegg, kullgroper, jernvinneanlegg, boplasser eller gamle veifar som i de fleste tilfeller vil være synlige. Inngrep i marka vil videre kunne avdekke indikatorer på automatisk freda kulturminner under markoverflaten. De vanligste indikatorene i så måte er kullkonsentrasjoner og jernslag.

Dersom det først under arbeidet skulle fremkomme automatisk freda kulturminner, må arbeidet straks stanses i den utstrekning det kan berøre kulturminnet, og fylkeskonservator varsles, jfr. lov om kulturminner av. 9. juni 1978 § 8.2.

Det er ønskelig at det ved melding om skogsveibygging legges ved referanse til riktig ØK-kartblad.

Med hilsen

Geir Helgen
fylkeskonservator

Morten B. Histøl
saksbehandler

Kopi: Universitetet i Oslo, IAKN
Riksantikvaren



BUSKERUD
FYLKESKOMMUNE

ARKIV

Kopi

Kulturadministrasjonen
Kulturvern

Rollag kommune
Sentraladministrasjonen
3626 ROLLAG

INST. FOR ARKEOLOGI, KUNSTHISTORIE OG NUMISMATIKK Universitetet i Oslo		
Saksb.: JHL	- 5 JAN 1998	Kopi:
Ark.: 0632		
Saksnr.: 97/5464	Dok. nr.: 12	

Saksbeh: Morten B. Histøl
Dir. tlf: 32808737
Telefaks: 32808672
Vår ref: 97/1091-26 (Oppgis ved henv.)
Arkivkode: 650.813.
Vår dato: 11.12.97
Deres dato: 09.12.97
Deres ref: E. Bergan

GJELDER MELDING OM BYGGING AV 4 LANDBRUKSVEGER I ROLLAG KOMMUNE; SØRE LANDSVERK OG NORD - STÆRNES TRAKTORVEGER

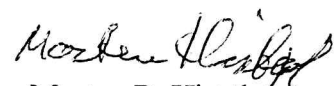
Våre arkivundersøkelser viser at det ikke finnes kjente kulturminner fra forhistorisk eller nyere tid innenfor området som blir direkte berørt av veiutbyggingen.

Vi gjør oppmerksom på at det likevel kan være freda kulturminner i området både over og under markoverflaten. Det kan f.eks. være ulike typer fangstanlegg, kullgroper, jernvinneanlegg, boplasser eller gamle veifar som i de fleste tilfeller vil være synlige. Inngrep i marka vil videre kunne avdekke indikatorer på automatisk freda kulturminner under markoverflaten. De vanligste indikatorene i så måte er kullkonsentrasjoner og jernslag.

Dersom det først under arbeidet skulle fremkomme automatisk freda kulturminner, må arbeidet straks stanses i den utstrekning det kan berøre kulturminnet, og fylkeskonservator varsles, jfr. lov om kulturminner av. 9. juni 1978 § 8.2.

Med hilsen


Geir Helgen
fylkeskonservator


Morten B. Histøl
saksbehandler

Kopi: Universitetet i Oslo, IAKN
Riksantikvaren



BUSKERUD
FYLKESKOMMUNE

ARKIV

Kopi

Kulturadministrasjonen
Kulturvern

Rollag kommune
Skogbrukssjefen
3626 ROLLAG

INST. FOR ARKEOLOGI, KUNSTHISTORIE OG NUMISMATIKK	
Universitetet i Oslo	
Saksb.: JHL	Kopi:
- 5 JAN 1998	
Ark.: 0632	
Saksnr.: 975464	Dok. nr.: 13

Saksbeh: Morten B. Histøl
Dir. tlf: 32808737
Telefaks: 32808672
Vår ref: 97/1091-28 (Oppgis ved henv.)
Arkivkode: 650.813.
Vår dato: 17.12.97
Deres dato: 15.12.97
Deres ref: E. Bergan


GJELDER SØKNAD OM BYGGING AV LANDBRUKSVEI I ROLLAG KOMMUNE; TRÅENTJØNNVEGEN


Våre arkivundersøkelser viser at det ikke finnes kjente kulturminner fra forhistorisk eller nyere tid innenfor området som blir direkte berørt av veiutbyggingen.

Vi gjør oppmerksom på at det likevel kan være freda kulturminner i området både over og under markoverflaten. Det kan f.eks. være ulike typer fangstanlegg, kullgroper, jernvinneanlegg, boplasser eller gamle veifar som i de fleste tilfeller vil være synlige. Inngrep i marka vil videre kunne avdekke indikatorer på automatisk freda kulturminner under markoverflaten. De vanligste indikatorene i så måte er kullkonsentrasjoner og jernslag.

Dersom det først under arbeidet skulle fremkomme automatisk freda kulturminner, må arbeidet straks stanses i den utstrekning det kan berøre kulturminnet, og fylkeskonservator varsles, jfr. lov om kulturminner av. 9. juni 1978 § 8.2.

Med hilsen


Geir Helgen
fylkeskonservator


Morten B. Histøl
saksbehandler

Kopi: Universitetet i Oslo, IAKN
Riksantikvaren