



Vår saksbehandler
Else Høyer Tangen, tlf 32 80 86 62

Vår dato
04.09.2007

Deres dato
17.10.2006

Vår referanse
03/03394-16
714.

Deres referanse

ar plan @ landskap

Sorgata 8
3611 KONGSBERG

ARKIV

KULTURHISTORISK MUSEUM Universitetet i Oslo		
Saksb. L160	- 5 SEPT. 2007	Kopi
Ark.: 0631-146		
Saksnr. 03/0394	Dok.nr.: 7	


Garaas - gnr 146 bnr 1 og gnr 146 bnr 3 og 4 - Flesberg kommune - reguleringsplan - Rapport fra kulturminneregistreringe

Ovennevnte planområde er nå arkeologisk registrert. Det ble ikke funnet automatisk fredete kulturminner. Vi har derfor ingen merknader til planen.

Vi minner likevel om at dersom det framkommer automatisk fredete kulturminner i forbindelse med anleggsarbeid eller annen virksomhet i planområdet, må arbeidet straks stanses og utviklingsavdelingen i fylkeskommunen varsles, jmf. kulturminneloven §8, 2.

I forbindelse med registreringen ble det totalt brukt 33 arbeidstimer, inkl. kjøring, for- og etterarbeid. Faktura på til sammen kr 19.800,- (33 timer a kr 600,-) vil bli sendt fra regnskapsseksjonen snarest.

Med hilsen



Else Høyer Tangen e f
saksbehandler

Vedlegg:

1 Arkeologisk rapport

Kopi til:

Buskerud Kommunerevisjon IKS
Flesberg kommune
Fylkesmannen i Buskerud
Kulturhistorisk museum, Universitetet i Oslo
Statens vegvesen Region Sør

Postboks 4197, 3005 DRAMMEN
3623 LAMPELAND
Postboks 1604, 3007 DRAMMEN
Postboks 6762 St.Olavspl., 0130 OSLO
Serviceboks 723, 4808 ARENDAL

Lisbeth Kaas Ambrosen Utviklingsavdelingen

POST ADRESSERES TIL AVDELINGEN - IKKE TIL ENKELTPERSONER


Postadresse
BUSKERUD FYLKESKOMMUNE
Fylkeshuset
N-3020 Drammen

Besøksadresse
Hauges gate 89
E-postadresse
Postmottak@bfk.no

Telefon
32 80 85 00
Internett
www.bfk.no

Telefaks
32808676

Bankkonto
2200.07.13523
Foretaksregistre
NO 964 951 373



BUSKERUD FYLKESKOMMUNE

KULTURHISTORISK REGISTRERING

Flesberg kommune

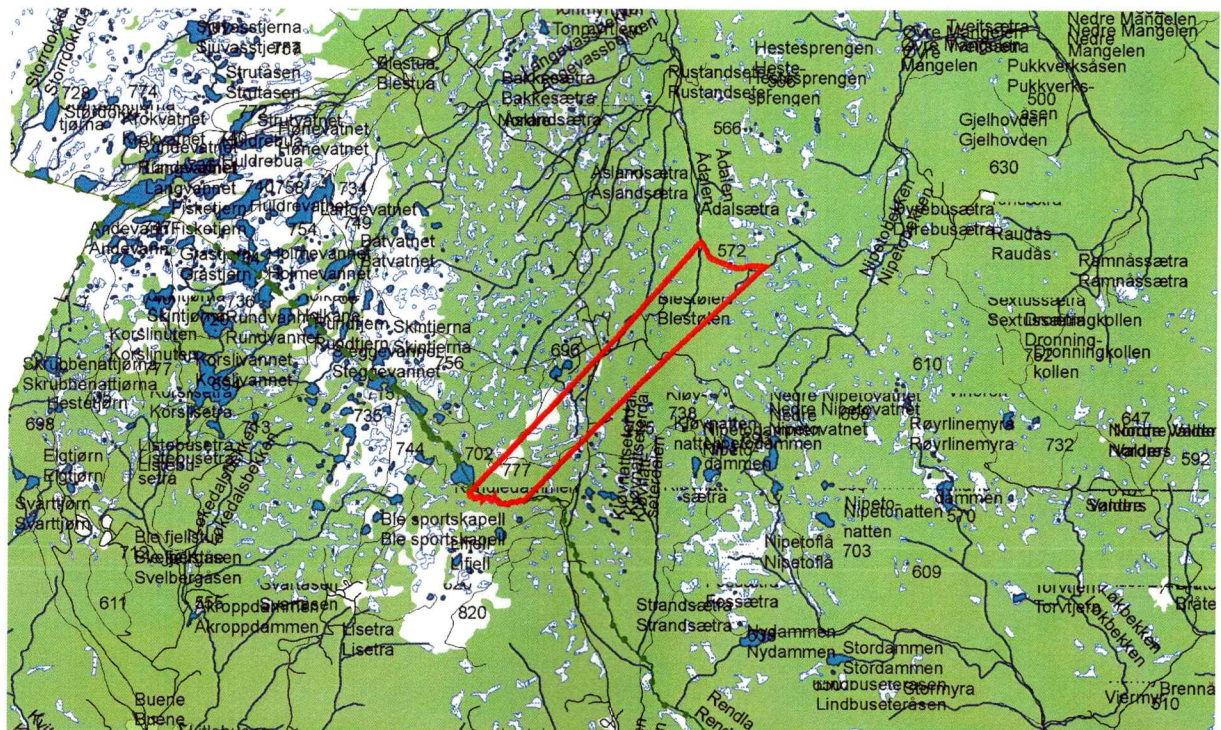
Garaas

GBNR.: 146/1, 146/3 OG 4

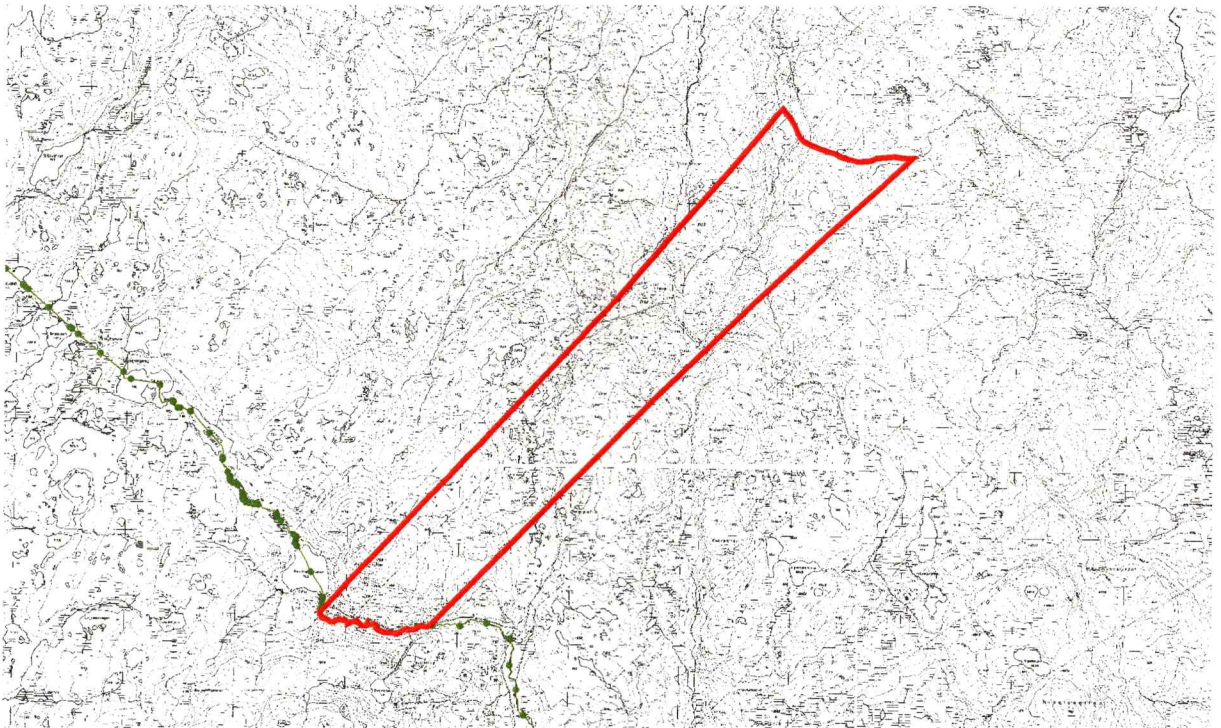
SAKSNR: 03/03394

RAPPORT FRA KULTURHISTORISK BEFARING/REGISTRERING

Kommune:	Flesberg		
Gårdsnavn:	Garaas		
Gårds- og bruksnummer	Gnr. 146 Br.nr. 1, gnr. 146 br.nr 3 og 4		
Kartreferanse	BX 042-5-3		
Høyde over havet	500 - 780 m o.h.		
Tiltakshaver:	Ar plan @ landskap		
Adresse:	Storgata 8		
	3611 KONGSBERG		
Navn på sak:	Varsel om reguleringsplan.		
Saksnummer:	03/03394		
Registrering utført:	25.7. – 26.7.2007	Ved:	Heidi Joki og Kristin Os
Rapport utført:	21.8.2007	Ved:	Kristin Os
Autom. fredete kulturminner i området:			Registreringsnummer
Nyere tids kulturminner i området:			
Fotodokumentasjon:	Se egen mappe		
Faglige konklusjoner:			
<input checked="" type="checkbox"/> Planen er <u>ikke</u> i konflikt med kulturminner.			
Automatisk fredete kulturminner		Nyere tids kulturminner	
<input type="checkbox"/> Planen er i konflikt	<input type="checkbox"/> Ingen synlige, potensiale under bakken	<input type="checkbox"/> Planen er i konflikt	<input type="checkbox"/> Ikke påvist til nå, nærmere arkivsjekk påkreves
<input type="checkbox"/> Ikke vurdert		<input type="checkbox"/> Ikke vurdert	
Videre saksgang (for saksbehandler):			
Registreringer		Merknader	
<input type="checkbox"/> Videre reg. ikke nødvendig	<input type="checkbox"/> Videre reg. nødvendig	<input type="checkbox"/> Ingen merknad	<input type="checkbox"/> Tiltråd spesialområde
<input checked="" type="checkbox"/> Reg. fullført		<input type="checkbox"/> Tiltråd dispensasjon	<input type="checkbox"/> Foreløpig uavklart
Merknader:			



Planområdet Garaas inntegnet på N50-kart.



Kart over planområdet Garaas.

BAKGRUNN FOR PLANEN

Det er varslet oppstart av reguleringsplan på et område ved Garaas (gnr. 146, b.nr. 1, 3 og 4) i Flesberg kommune, tiltakshaver er ar plan @ landskap.

Formålet med registreringen er å undersøke forholdet mellom planområdet og eventuelle automatisk fredete kulturminner, jfr § 9 i kulturminneloven av 9. juni 1978. Det er ikke kjent at det finnes kulturminner i området fra før, men registreringene foretatt i forbindelse med utarbeidelsen av økonomisk kartverk er ofte mangelfulle.

OMRÅDET

Planområdet ligger nord for Rendledalen, i den sørlige del av Blefjellområdet. Området ligger under skoggrensen, det er blandingskog i området (bjørk, gran, furu og einer) ellers domineres vegetasjonen av lyng, mose og gress. Terrenget heller mot nordøst og er kupert, med enkelte større og mindre bergrabber, der berget stedvis synes i dagen. Det er mye myr og myrdrag. Området lengst i sørvest omfatter Rendleknatten som er det høyestliggende punktet i befaringsområdet. Det er litt hyttebebyggelse lengst i sørvest, ellers er den tettteste hyttebebyggelsen rundt campingplassen på Blestølen og Vesleådalen i nord. Her er terrenget kupert, hvor det enkelte steder er sterkt hellende. Det har vært drevet skogdrift i området.



Garaas

STRATEGI OG METODE

Som primær metode ble visuell overflateregistrering tatt i bruk. Metoden innebærer at området blir visuelt undersøkt etter automatisk fredete kulturminner som er synlige i terrenget, slike som graver, tufter, røyser og lignende. Det ble også lettet etter kulturminner fra nyere tid.

I områder med størst potensial for forhistorisk aktivitet, ble det stukket systematisk med spade og sonderingsbor for å påvise eventuelle kull- eller kulturlag.

DELTAKERE OG TIDSROM

Undersøkelsene i felt ble gjennomført i perioden 25. - 26. juli 2007, av Heidi Joki og Kristin Os. Rapporten ble skrevet av Kristin Os den 21. august 2007. Totalt ble det brukt 33 timer på saken, inkludert forarbeid, kjøring til/fra felt, registrering og rapportskrivning. Budsjettert tidsforbruk var 112,5 timer.

REGISTRERINGENS FORLØP OG RESULTATER

Planområdet ble visuelt overflateregistrert for å påvise automatisk fredete kulturminner. Undersøkelsen viste ingen tegn til fortidig aktivitet.

Kulturminner som vi i utgangspunktet kunne forvente å finne i et slikt område, som fangstgraver, jernproduksjonsanlegg, boplasser og graver, fantes ikke. Det er mye berg i området som ligger grunt eller åpent i dagen, det er slikt sett vanskelig å ha noen form for nedgravning, som for eksempel kullmiler og fangstgroper. Myrene er ikke jernholdige slik at mulighetene for jernproduksjon i området er minimal. Det er ikke gode forhold for seterdrift, på grunn av grunnforholdene som berg, torv og myrer.



Garaas

KONKLUSJON

Hele planområdet ble registrert, jfr. kulturminneloven av 9. juni 1978. Det ble ikke påvist automatisk fredete kulturminner innenfor planområdet.

Drammen 21.8.2007



Kristin Os
Feltleder