



Sigurd Lia

Svene
3622 SVENE

ARKIV

KULTURHISTORISK MUSEUM Universitetet i Oslo		
Saksb.	22 DES. 2006	Kopi
Ark:	0631-117	
Saksnr.	06/16509	Dok.nr.: 1

Fullført kulturhistoriske registreringer for Rustand 117/7, Flesberg kommune

Ovennevnte planområde er nå arkeologisk registrert. Det ble ikke funnet automatisk fredete kulturminner. Det ble imidlertid gjort funn av 3 kullmiler. Kullmilene er nyere tids kulturminner og er dermed ikke automatisk fredet. Det bør likevel framgå av kommunens vedtak at dersom det under anleggsarbeidet skulle framkomme automatisk fredete kulturminner, må arbeidet straks stanses og utviklingsavdelingen i fylkeskommunen varsles, jmf. kulturminneloven § 8, 2. ledd.

I forbindelse med registreringen ble det totalt brukt 22.5 arbeidstimer à kr 600,- . Faktura på kr 13500,- vil bli sendt fra regnskapsseksjonen snarest.

Med hilsen

Inger Liv Gøyttil Lund
Inger Liv Gøyttil Lund e f
Kulturvernleder

Bjørn Christian Edvardsen
Bjørn Christian Edvardsen
Arkeolog / feltleder

Kopi til:

Fylkesmannen i Buskerud, PB 1607, 3007 Drammen
Buskerud kommunerevisjon, PB 4197, 3005 Drammen
Flesberg kommune, 3623 Lampeland
Kulturhistorisk museum i Oslo, st. Olavs plass, 0130 Oslo
Lisbeth Kaas Ambrosen (internt)

Vedlegg;

Rapport fra kulturminneregistrering

POST ADRESSERES TIL AVDELINGEN - IKKE TIL ENKELTPERSONER

Postadresse
BUSKERUD FYLKESKOMMUNE
Fylkeshuset
N-3020 Drammen

Besøksadresse
Hauges gate 89
E-postadresse
Postmottak@bfk.no

Telefon
32 80 85 00
Internett
www.bfk.no

Telefaks
32808676

Bankkonto
2200.07.13523
Foretaksregisteret
NO 964 951 373



KULTURHISTORISK REGISTRERING

Rustand
Flesberg Kommune

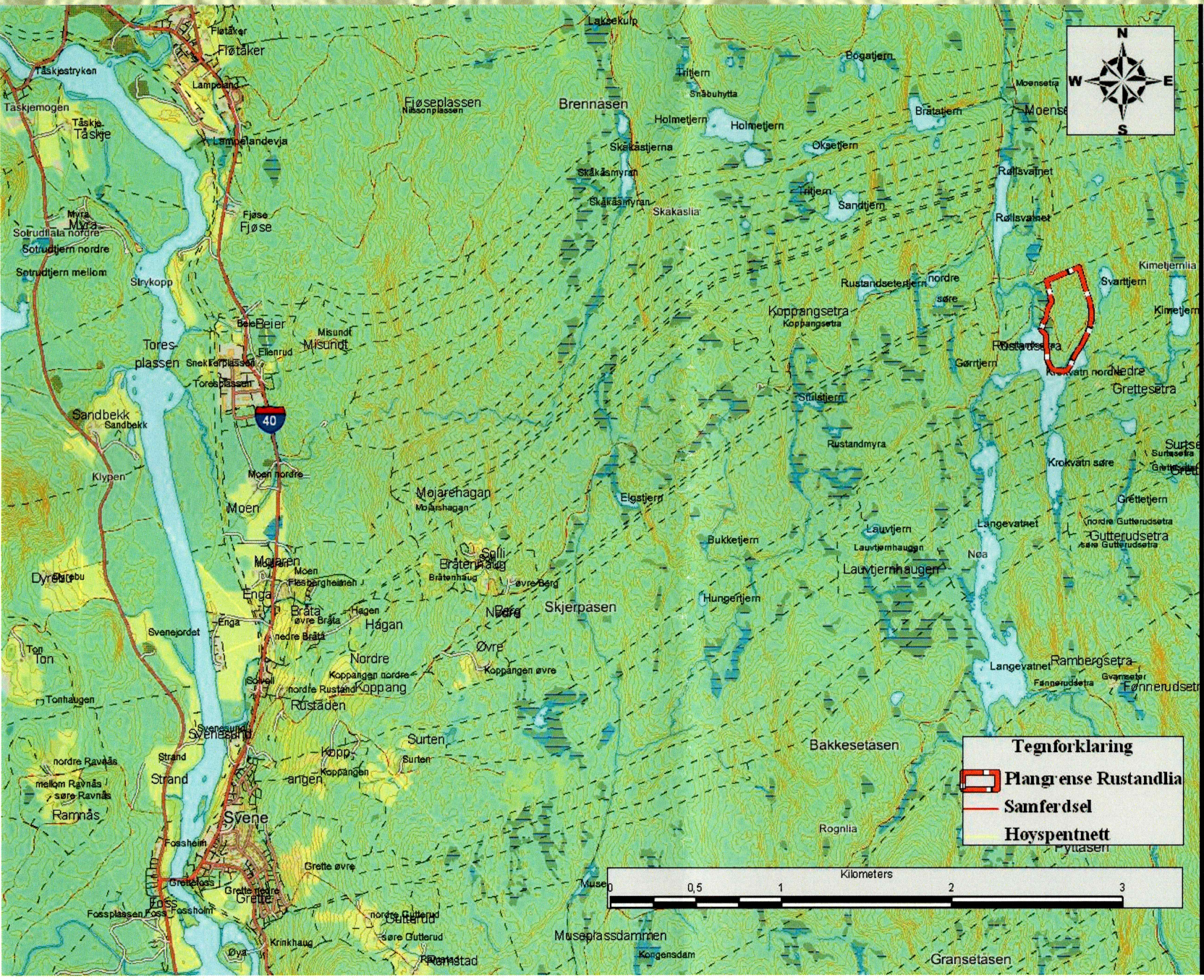

Gnr 117 / bnr 7

SAKSNR: 03/02793



BUSKERUD FYLKESKOMMUNE

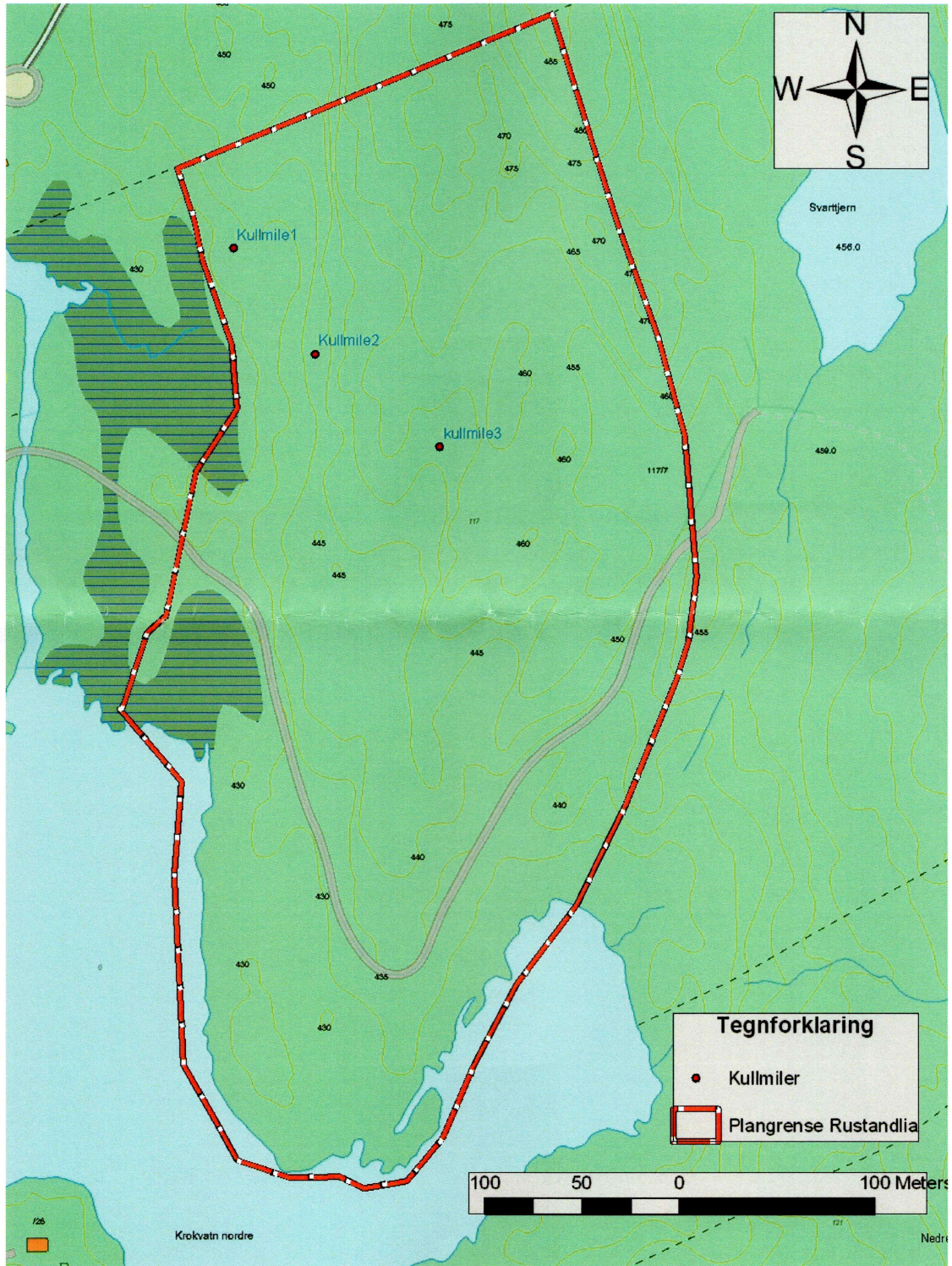
Utvikingsavdelingen



Kart 1. Viser undersøkelses området ut fra Riksvei 40 og Svenne i Flesberg kommune

BUSKERUD FYLKESKOMMUNE

Utviklingsavdelingen



Kart 2. Viser undersøkelsesområdet i detalj, med registrerte kulturminner.

RAPPORT FRA KULTURHISTORISK BEFARING

Kommune:	Flesberg		
Gardsnavn:	Rustand		
Gardsnummer:	117		
Bruksnummer:	7		
Kartreferanse	CD 43-5-4		
Tiltakshaver:	Sigurd Lia		
Adresse:	3622 Svenne		
Navn på sak:	Rustand 117/7, Flesberg kommune		
Saksnummer:	03/02793		
Prosjektnummer:			
Høyde over havet:	430-480 meter over havet		
Registrering utført:	07 og 11.12.2006	Ved:	Bjørn Christian Edvardsen (og Bernt Egil Tafjord 07.12.2006)
Rapport utført:	12.12.2006	Ved	Bjørn Christian Edvardsen
Autom. fredete kulturminner i området:		Ingen	Registreringsnummer
Nyere tids kulturminner i området:		3	3 stk kullmiler
Fotodokumentasjon:	XXX-XXX		
Faglige konklusjoner:			
<input type="checkbox"/> Planen er <u>ikke</u> i konflikt med kulturminner.			
Automatisk fredete kulturminner		Nyere tids kulturminner	
<input type="checkbox"/>	Planen er i konflikt	<input checked="" type="checkbox"/>	Planen er i konflikt
<input type="checkbox"/>	Ingen synlige, potensiale under bakken	<input type="checkbox"/>	Ikke påvist til nå, nærmere arkivsjekk påkreves
<input type="checkbox"/>	Ikke vurdert	<input type="checkbox"/>	Ikke vurdert
Videre saksgang (for saksbehandler):			
Registreringer		Merknader	
<input type="checkbox"/>	Videre reg. ikke nødvendig	<input type="checkbox"/>	Ingen merknad
<input type="checkbox"/>	Videre reg. nødvendig	<input type="checkbox"/>	Tilråd spesialområde
<input type="checkbox"/>	Reg. fullført	<input type="checkbox"/>	Tilråd dispensasjon
<input type="checkbox"/>		<input type="checkbox"/>	Foreløpig uavklart

BAKGRUNN FOR PLANEN:

Undersøkelsen ble gjennomført da tiltakshaver, Sigurd Lia, ønsker å tilrettelegge for en videre utvikling av området med 6 nye hyttetomter og adkomstveier med tilhørende anlegg (kart 1 og vedlagt kart 2).

Det er tidligere ikke registrert automatisk fredete kulturminner i området. Tatt områdets beliggenhet og at registreringer utført i forbindelse med utarbeidelse av økonomisk kartverk ofte er mangelfulle, ble området betraktet som et område med et visst funnpotensial. En kulturminneregistrering var derfor nødvendig for å avklare områdets videre potensial for automatisk fredete kulturminner. Formålet med registreringen var å undersøke forholdet mellom planområdet og eventuelle automatiske fredete kulturminner, jf § 9 i kulturminneloven av 9. juni 1978.

OMRÅDET

Planområdet for reguleringsplanen ved Rustand er lokalisert drøye 5 km i luftlinje nordøst for Svenne i Flesberg kommune.. Tilkost til feltet ble gjort ved avkjøringen fra RV 40 nord for fotballbanen i Svenne, bordøst mot Koppang og Skjerpåsen (kart 1). Selve planområdet er lokalisert ved nordsiden av krokvatn nordre (kart 1 og 2). Området for regulering er beregnet til 13 mål i størrelse. Et søk i gårdsnavn databasen avslørte ingen gårdshistorie for det aktuelle området.

STRATEGI OG METODE


Som primær metode ble visuell overflateregistrering utført. Metoden innebærer at området blir visuelt undersøkt etter automatisk fredete kulturminner som er synlige i terrenget. Kulturminner man her er på jakt etter vil eksempelvis være kullgroper, jernvinner, tufter, fangstanlegg, gravhauger/røyser, veianlegg og lignende. Eventuelle funn ble målt inn med GPS og fotodokumentert. Det skulle og her prøvestikkes/snittes etter eventuelle steinalderboplasser hvor og om dette var mulig.

DELTAGERE OG TIDSRUM

Undersøkelsen for Rustand ble gjennomført i perioden 07.12. og 11.12.2006. Det ble her brukt 22.5 timer på befaring av området inkludert kjøring til og fra feltet og ferdigstilling av rapporten for eiendommen. Undersøkelsen ble utført av undertegnede og Bernt Egil Tafjord (07.12.2006) for Buskerud fylkeskommune.

REGISTRERINGENS FORLØP OG RESULTATER

Det aktuelle planområdet ble gjennomgått nøye for kulturminner. Registreringen ble startet i sør for å følge høydedraget opp mot planområdets nordre grense. Deretter ble den østre delen samt områdene rundt Krokvatn nordre befart. Tilslutt ble myrområdene i vestre del av planområdet gjennomgått (kart 2). Terrenget besto av mye berg/fjell med store myrdrag innimellom. Skogen var en hovedsakelig bestående av furuskog og kratt skog rundt myrdragene. Overflateregistreringen avdekket ikke nye automatisk fredete kulturminner.



Bilde 1. Oversiktsbilde ned mot Svarttjern i øst.



Bilde 2. Kullmile 1 med nedgraving i forkant av mila på toppen

Nyere tids kulturminner

Det ble under undersøkelsen gjort funn av 3 kullmiler. To av disse var relativt små med en diameter som ligger mellom 2.5 - 5 meter med 20 – 30 cm kullag, kullmile 2 og 3, (kart 2, bilde 3 og 4). Kullmile 1 var større med et mål på 9 meter i diameter og et kullag på 70 cm. Denne kullmila hadde en nedgravning i vollen mot vest (bilde 2). Kullmilene ble målt inn med GPS og kartfestet, samt fotografert. Kullmilene i dette området er typologisk daterte til 1600- tall, siste kvartal og skriver seg mest sannsynlig i fra gruvedriften i Kongsberg kommune. En kullprøve ble samlet inn fra kullmile nr 1 for en eventuell C¹⁴ datering om det skulle vise seg nødvendig (kart 2).



Bilde 3. Kullmile nr 3.



Bilde 4. Oversikt over kullmile nr 2


KONKLUSJON

Hele området ble grundig befart jf § 9 i kulturminneloven av 9. juni 1978 uten at det ble gjort funn av automatisk fredete kulturminner.

Det ble funnet 3 kullmiler i området. Denne typen av kulturminner er ikke automatisk fredet, da de skriver seg fra nyere tid (1600-tallet). 1 stk kullprøve ble tatt.

BUSKERUD FYLKESKOMMUNE 12.12.2006

Bjørn Christian Edvardsen



Feltleder

Vedlegg;

- Kullprøve