



Vår saksbehandler  
Else Høyer Tangen, tlf 32 80 86 62

Vår dato  
11.12.2006

Vår referanse  
06/00773-4  
714.

Deres dato  
05.12.2006

Deres referanse

Anleggsplan AS  
v/ Odd Eldar Tveiten

3628 VEGGLI

KULTURHISTORISK MUSEUM Universitetet i Oslo	
Saksb. Lign	Kopi 1 8 DES. 2006
Ark.: 0681-11	
Saksnr. 06/16506	Dok.nr.: 1

## Væråsnuten hyttegrend - gnr 11 bnr 3 - Flesberg kommune - Rapport fra kulturminneregistreringer


Ovennevnte planområde er nå arkeologisk registrert. Det ble ikke funnet automatisk fredete kulturminner. Vi har derfor ingen merknader til planen.

Vi minner likevel om at dersom det framkommer automatisk fredete kulturminner i forbindelse med anleggsarbeid eller annen virksomhet i planområdet, må arbeidet straks stanses og utviklingsavdelingen i fylkeskommunen varsles, jmf. kulturminneloven §8, 2.

I forbindelse med registreringen ble det totalt brukt 22,5 arbeidstimer, inkl. kjøring, for- og etterarbeid. Faktura på til sammen kr 13.500,- ( 22,5 timer a kr 600,-) vil bli sendt fra regnskapsseksjonen snarest.

Med hilsen

  
Åse Klundelien e f  
fylkeskultursjef

  
Else Høyer Tangen  
saksbehandler

Vedlegg:  
1 Arkeologisk rapport

Kopi til:

Buskerud Kommunerevisjon IKS  
Flesberg kommune  
Fylkesmannen i Buskerud  
Kulturhistorisk museum, Universitetet i Oslo  
Statens vegvesen Region Sør

Postboks 4197, 3005 DRAMMEN  
3623 LAMPELAND  
Postboks 1604, 3007 DRAMMEN  
Postboks 6762 St.Olavspl., 0130 OSLO  
Serviceboks 723, 4808 ARENDAL

Lisbeth Kaas Ambrosen Utviklingsavdelingen

POST ADRESSERES TIL AVDELINGEN - IKKE TIL ENKELTPERSONER

Postadresse  
BUSKERUD FYLKESKOMMUNE  
Fylkeshuset  
N-3020 Drammen

Besøksadresse  
Hauges gate 89  
E-postadresse  
Postmottak@bfk.no

Telefon  
32 80 85 00  
Internett  
www.bfk.no

Telefaks  
32808676

Bankkonto  
2200.07.13523  
Foretaksregistre  
NO 964 951 373

**BUSKERUD FYLKESKOMMUNE**  
Utviklingsavdelingen



# KULTURHISTORISK REGISTRERING

Væråsnuten  
Flesberg Kommune

Gnr 11 bnr 3

SAKSNR: 06/00773





# BUSKERUD FYLKESKOMMUNE

## Utvikingsavdelingen



Kart 1. Viser undersøkelses området ut fra Riksvei 40 og Svene i Flesberg kommune



# RAPPORT FRA KULTURHISTORISK BEFARING

<b>Kommune:</b>	Flesberg		
<b>Gardsnavn:</b>	Væråsnuten		
<b>Gardsnummer:</b>	11		
<b>Bruksnummer:</b>	3		
<b>Kartreferanse</b>	Bx 43-5-2, BX43-5-3		
<b>Tiltakshaver:</b>	Anleggsplan AS √ Odd-Einar Tveiten/ grunneier; Ottar Dyrebu		
<b>Adresse:</b>	3628 Veggli		
<b>Navn på sak:</b>	Væråsnuten hyttegrend, Flesberg kommune		
<b>Saksnummer:</b>	06/00773		
<b>Prosjektnummer:</b>			
<b>Høyde over havet:</b>	575-625meter over havet		
<b>Registrering utført:</b>	06-07.12.2006	<b>Ved:</b>	Bjørn Christian Edvardsen og Bernt Egil Tafjord
<b>Rapport utført:</b>	10.12.2006	<b>Ved</b>	Bjørn Christian Edvardsen
<b>Autom. fredete kulturminner i området:</b>		Ingen	Registreringsnummer
<b>Nyere tids kulturminner i området:</b>		Ingen	
<b>Fotodokumentasjon:</b>		XXX-XXX	
<b>Faglige konklusjoner:</b>			
<input checked="" type="checkbox"/> <b>Planen er <u>ikke</u> i konflikt med kulturminner.</b>			
Automatisk fredete kulturminner		Nyere tids kulturminner	
<input type="checkbox"/>	Planen er i konflikt	<input type="checkbox"/>	Planen er i konflikt
<input type="checkbox"/>	Ingen synlige, potensiale under bakken	<input type="checkbox"/>	Ikke påvist til nå, nærmere arkivsjekk påkreves
<input type="checkbox"/>	Ikke vurdert	<input type="checkbox"/>	Ikke vurdert
<b>Videre saksgang (for saksbehandler):</b>			
Registreringer		Merknader	
<input type="checkbox"/>	Videre reg. ikke nødvendig	<input type="checkbox"/>	Ingen merknad
<input type="checkbox"/>	Videre reg. nødvendig	<input type="checkbox"/>	Tilrår spesialområde
<input type="checkbox"/>	Reg. fullført	<input type="checkbox"/>	Tilrår dispensasjon
<input type="checkbox"/>		<input type="checkbox"/>	Foreløpig uavklart



## **BAKGRUNN FOR PLANEN:**

Undersøkelsen ble gjennomført da tiltakshaver, Odd-einar Tveiten – Anleggsplan AS og grunneier Ottar Dyrebu, ønsker å tilrettelegge for en videre utvikling av området med nye hyttetomter og tilhørende adkomstveier med tilhørende avlegg (kart 1 og vedlagt kart 2).

Det er tidligere ikke registrert automatisk fredete kulturminner i området. Tatt områdets beliggenhet nær Væråsetra (kart 1) i betraktning og at registreringer utført i forbindelse med utarbeidelse av økonomisk kartverk ofte er mangelfulle, ble området betraktet som et område med et visst funnpotensial. En kulturminneregistrering var derfor nødvendig for å avklare områdets videre potensial for automatisk fredete kulturminner. Formålet med registreringen var å undersøke forholdet mellom planområdet og eventuelle automatiske fredete kulturminner, jf § 9 i kulturminneloven av 9. juni 1978.

## **OMRÅDET**

Planområdet for Væråsnuten hyttefelt er lokalisert drøye 4 km i luftlinje sør for Flesberg sentrum. Tilkomst til feltet ble gjort ved avkjøringen fra RV 40 i Flesberg sentrum mot Blefjell sør, og opp mot Blestølen. Avkjøring til planområdet ble gjort i første kryss etter bomstasjonen – krysset mellom Væråsgård og Væråsetra (kart 1 og vedlagt kart 2). Området for regulering er beregnet til 42 mål i størrelse. Et søk i gårdsnavn databasen avslørte ingen gårdshistorie for det aktuelle området.

## **STRATEGI OG METODE**

Som primær metode ble visuell overflaterregistrering utført. Metoden innebærer at området blir visuelt undersøkt etter automatisk fredete kulturminner som er synlige i terrenget. Kulturminner man her er på jakt etter vil eksempelvis være kullgroper, jernvinner, tufter, fangstanlegg, gravhauger/røyser, veianlegg og lignende. Eventuelle funn ble målt inn med GPS og fotodokumentert. Det skulle og her prøvestikkes/snittes etter eventuelle steinalderboplasser hvor og om dette var mulig.

## **DELTAGERE OG TIDSRUM**

Undersøkelsen for Væråsnuten ble gjennomført i perioden 06-07.2006. Det ble her brukt 22.5 timer på befarings av området inkludert kjøring til og fra feltet og ferdigstilling av rapporten for eiendommen. Undersøkelsen ble utført av undertegnede og Bernt Egil Tafjord for Buskerud fylkeskommune.



## REGISTRERINGENS FORLØP OG RESULTATER


Det aktuelle planområdet ble gjennomgått nøye for kulturminner. Registreringen ble startet nordøst ved Nutberga. Deretter ble området gjennomgått henholdsvis i to omganger, det vil si øst og vest for bekken/myrdraget som "deler" området. Terrenget besto av mye berg med store myrdrag innimellom. Skogen var en blandingskog av barnåltrær og lauvtrær. I området vest om elva/bekken gikk registreringen noe saktere enn forventet da området var blitt hogd for trær og kvist, samt hjulspor av skogsmaskiner vanskeliggjorde den visuelle overfalte registreringen. Overflateregistreringen avdekket ikke nye automatisk fredete kulturminner.

## KONKLUSJON

Hele området ble grundig befart jf § 9 i kulturminneloven av 9. juni 1978 uten at det ble gjort funn av automatisk fredete kulturminner.

BUSKERUD FYLKESKOMMUNE 10.12.2006

Bjørn Christian Edvardsen

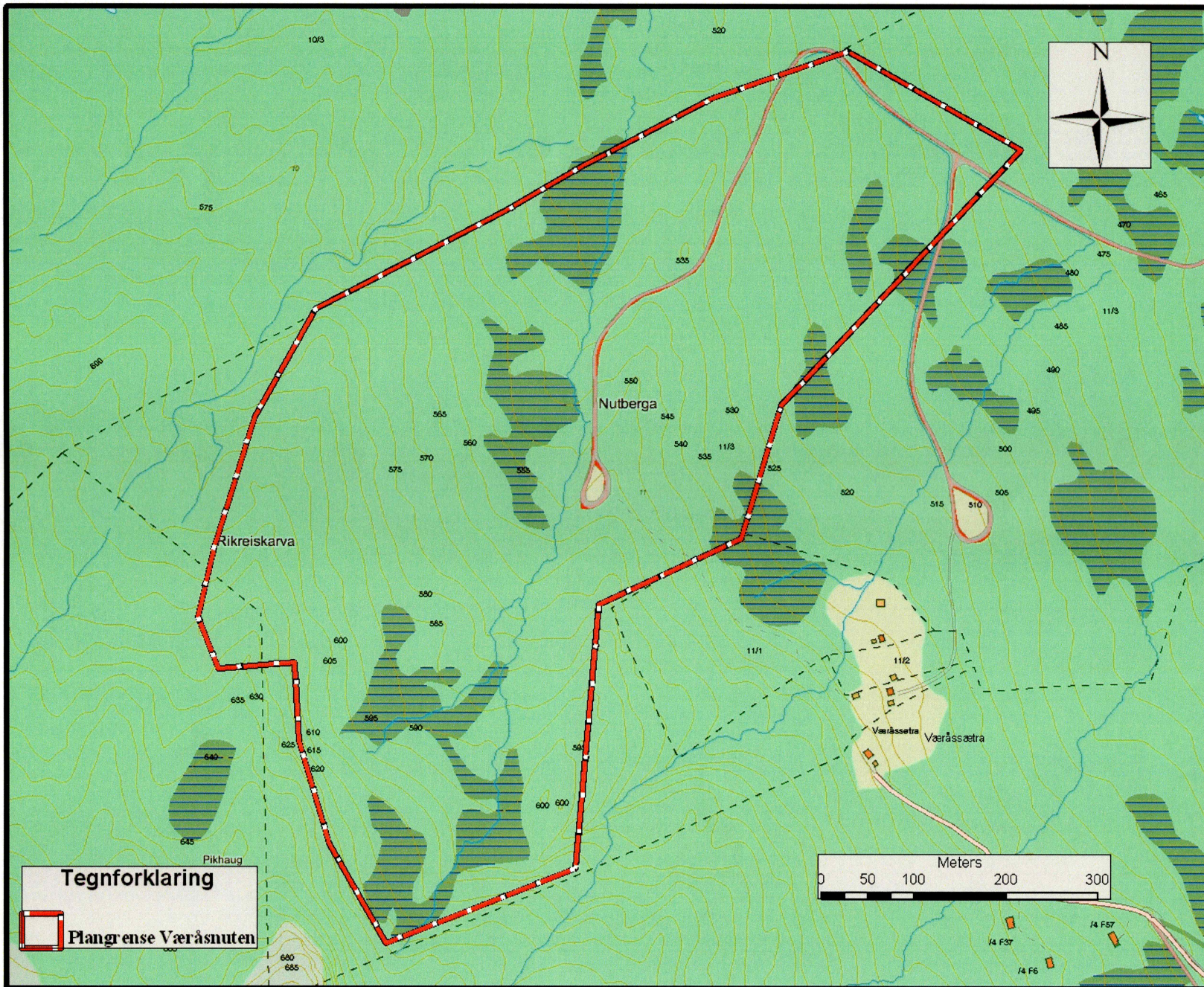


Feltleder

Vedlegg:

- Detaljkart over området.





**Tegnforklaring**

 Plangrense Væråsnuten

Meters

0 50 100 200 300