



Vår saksbehandler
Else Høyer Tangen, tlf 32 80 86 62

Vår dato
29.05.2006

Vår referanse
05/00171-12
714.

Deres dato

Deres referanse

Morten Brekke

Herberget 22
3330 SKOTSSELV

ARKIV

KULTURHISTORISK MUSEUM Universitetet i Oslo		
Saksb.	L160 - 2 JUNI 2005	Kopi
Ark:	0631-9	
Saksnr.	06/7528	Dok.nr.: 1


Hankerud gnr 9 bnr 11 - Flesberg - Rapport fra kulturminneregistreringer


Ovennevnte planområde er nå arkeologisk registrert. Det ble ikke funnet automatisk fredete kulturminner. Vi har derfor ingen merknader til planen.

Vi minner likevel om at dersom det framkommer automatisk fredete kulturminner i forbindelse med anleggsarbeid eller annen virksomhet i planområdet, må arbeidet straks stanses og utviklingsavdelingen i fylkeskommunen varsles, jmf. kulturminneloven §8, 2.

I forbindelse med registreringen ble det totalt brukt 12 arbeidstimer, inkl. kjøring, for- og etterarbeid. Faktura på til sammen kr 7.200,- (12 timer a kr 600,-) vil bli sendt fra regnskapsseksjonen snarest.

Med hilsen


Inger Liv Gøyttil Lund e f
kulturvernleder


Else Høyer Tangen
saksbehandler

Vedlegg:

1 Arkeologisk rapport

Kopi til:

Buskerud Kommunerevisjon IKS

Flesberg kommune

Fylkesmannen i Buskerud

Kulturhistorisk museum, Universitetet i Oslo

Statens vegvesen Region Sør

Postboks 4197, 3005 DRAMMEN

3623 LAMPELAND

Postboks 1604, 3007 DRAMMEN

Postboks 6762 St.Olavspl., 0130 OSLO

Serviceboks 723, 4808 ARENDAL

Lisbeth Kaas Ambrosen Utviklingsavdelingen

POST ADRESSERES TIL AVDELINGEN - IKKE TIL ENKELTPERSONER

Postadresse
BUSKERUD FYLKESKOMMUNE
Fylkeshuset
N-3020 Drammen

Besøksadresse
Hauges gate 89
E-postadresse
Postmottak@bfk.no

Telefon
32 80 85 00
Internett
www.bfk.no

Telefaks
32808676

Bankkonto
2200.07.13523
Foretaksregistre
NO 964 951 373

Vedlegg til: 05/00171-12

BUSKERUD FYLKESKOMMUNE
RAPPORT FRA KULTURHISTORISK
BEFARING/REGISTRERING

Kommune:	Flesberg		
Gardsnavn:	Hankerud		
Gardsnummer:	9		
Bruksnummer:	11		
Kartreferanse	BW044-5-4		
Tiltakshaver:	Morten Brekke		
Adresse:	Herberget 22, 3330 Skottselv		
Navn på sak:	Reguleringsplan for familieaktiviteter og dyrepensjonat		
Saksnummer:	05/00171		
Prosjektnummer:			
Registrering utført:	15.5.2006	Ved:	Bjørn Christian Edvardsen
Rapport utført:	18.05.2006	Ved	Bjørn Christian Edvardsen
Autom. fredete kulturminner i området:	Ingen		Registreringsnummer
Nyere tids kulturminner i området:			
Fotodokumentasjon:	XXX-XXX		
Faglige konklusjoner:	<input checked="" type="checkbox"/> Planen er <u>ikke</u> i konflikt med kulturminner.		
Automatisk fredete kulturminner		Nyere tids kulturminner	
<input type="checkbox"/> Planen er i konflikt	<input type="checkbox"/> Ingen synlige, potensiale under bakken	<input type="checkbox"/> Planen er i konflikt	<input type="checkbox"/> Ikke påvist til nå, nærmere arkivsjekk påkreves
<input type="checkbox"/> Ikke vurdert		<input type="checkbox"/> Ikke vurdert	
Videre saksgang (for saksbehandler):			
Registreringer		Merknader	
<input type="checkbox"/> Videre reg. ikke nødvendig	<input type="checkbox"/> Videre reg. nødvendig	<input type="checkbox"/> Reg. fullført	<input type="checkbox"/> Ingen merknad
			<input type="checkbox"/> Tilrår spesialområde
			<input type="checkbox"/> Tilrår dispensasjon
			<input type="checkbox"/> Foreløpig uavklart
Merknader:			

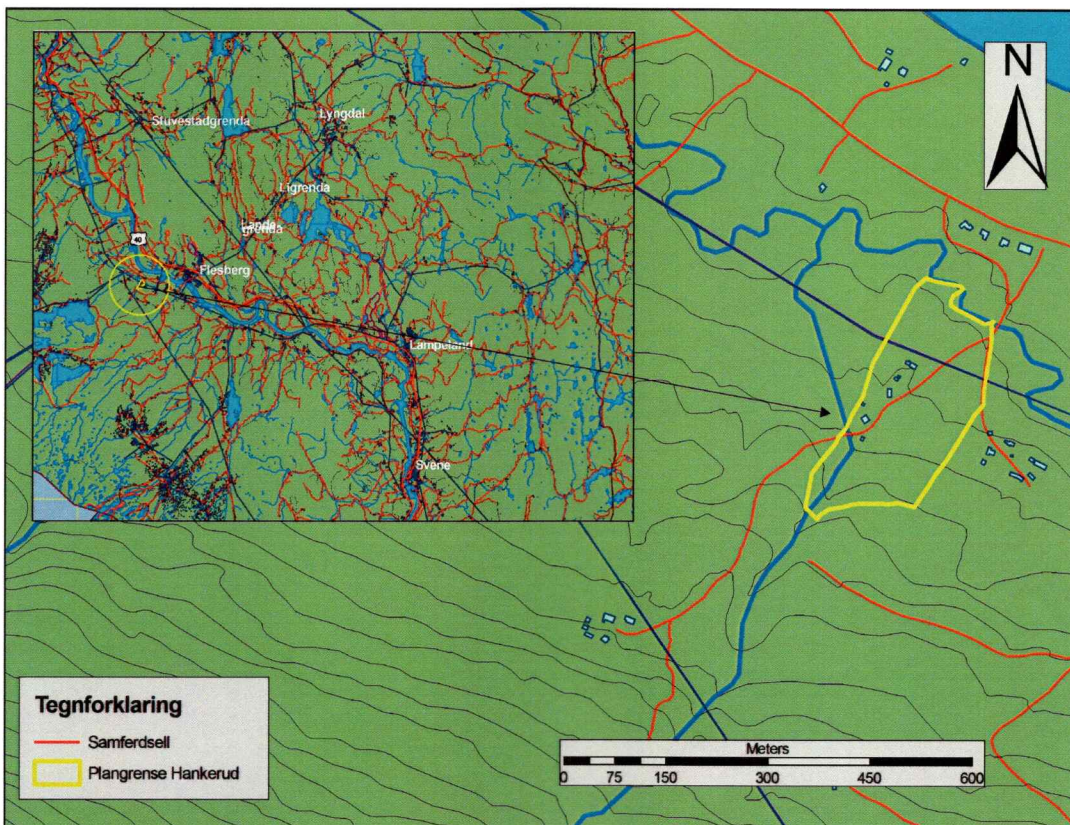
Bakgrunn for planen

Undersøkelsen/registreringen ble gjennomført da tiltakshaver, Morten Brekke, ønsker å regulere det aktuelle området for bygging av et familiesenter og dyrepensjonat med tilhørende anlegg. Det var tidligere ikke registrert noen automatisk fredete kulturminner innenfor planområdet. Siden registreringer foretatt i forbindelse med utarbeidelse av økonomisk kartverk ofte er mangelfulle, ble området betraktet som et område med et visst potensial for funn. En kulturminne registrering var derfor nødvendig for å avklare områdets potensial for kulturminner.

Formålet med registreringen var å undersøke forholdet mellom planområdet og eventuelle automatiske fredete kulturminner, jf § 9 i kulturminneloven av 9 juni 1978.

Området

Planområdet, Hankerud, er lokalisert like vest/sørvest om Flesberg sentrum i Flesberg kommune (kart 1). Planområdet ligger omtrentlig 2 kilometer i luftlinje vest for Flesberg sentrum, med avkjøring fra fylkesvei 40 nordover mot Gol inn på riksvei 98. Området for reguleringsplanen er anslagsvis på 45 mål. Planområdet grenser i nord mot ei sideelv fra Lågen. Sør for området ligger Leirskallen, mot vest ligger Kallerud og i øst ligger Tullerud. . Reguleringsarbeidet til dette familieaktivitetssenteret og dyrepensjonatet er delvis startet med anlegging av anleggsveier inne på dyrka mark. Det undersøkte planområdet var òg blitt ryddet for en del vegetasjon. Det er ikke registrert automatisk fredete kulturminner i planområdets umiddelbare nærhet.



Kart 1. Viser planområdet og dets lokalisering fra Flesberg sentrum (kartutsnitt).

Terrengmessig skrår planområdet fra sør mot nord, ned mot Lågen, der den sørligste delen av området er brattest. Den sørligste delen av området besto av en morenerygg som var dekket av barnålskog (gran og furu). Skogen i denne delen av området var blitt uttynnet. Den nordligste delen, anslagsvis $\frac{3}{4}$ av området var dyrka mark. Denne delen av planområdet var blitt bakkeplanert for tilrettelegging av jordbruk. Det bakkeplanerte området ble ikke i nevneverdig grad undersøkt nærmere enn å påvise bakkeplaneringen (bilde 1 og 2). Det forelå innegn opplysninger om gården Hankerud ved databasen for gårdsnavn i *dokpro.uio.no*.

Strategi og metode

Som primær metode ble visuell overflateregistrering utført. Metoden innebærer at området blir visuelt undersøkt etter automatisk fredete kulturminner som er synlige i terrenget. Kulturminner man her er på jakt etter vil eksempelvis være kullgroper, jernvinner, tufter, fangstanlegg, gravhauger/røyser og lignende. Eventuelle funn ble målt inn med GPS og fotodokumentert. Området var tiltenkt maskinell sjakting/flatavdekking med gravemaskin, men på grunn av bakkeplaneringen ble denne metoden ikke tatt i bruk.



Bilde 1. Viser påbegynt anleggsarbeid innefor det bakkeplanerte området.



Bilde 2. Viser moreneryggen med furuskog i den nordligste delen av planområdet.

Deltagere og tidsrom

Undersøkelsen ble utført mandag 15.05.2006. 1,5 timer ble brukt i til forarbeid, 1,5 timer gikk med til kjøring til og fra feltet. 5 timer ble brukt til visuell befaring av området og 4 timer ble brukt til etterarbeid inkludert ferdigstilling av rapport og databehandling. Registreringen ble utført av undertegnede. Totalt ble 12 timer brukt på saken.

Registreringens forløp og resultater

Det aktuelle planområdet ble gjennomgått i to omganger. I første omgang ble området befart for moderne påvirkninger og forstyrrelser, for å få en oversikt over disse. Når dette var blitt gjort ble området systematisk gjennomgått for funn av nye automatisk fredete kulturminner. Denne gjennomgangen ble gjort systematisk ved å gå i sløyfer fra vest til øst. Det ble videre søkt spesielt nøye etter mulige jernframstillingsanlegg ved elvenes umiddelbare nærhet. Dette ble gjort da jernframstillingsanlegg er en type kulturminner som tradisjonelt har vært funnet i tilknytning til elvesystemer og myrområder.

Resultater

Det ble ikke avdekket noen automatisk fredete kulturminner innenfor planområdet.

Konklusjon

Hele området ble grundig befart jf § 9 i kulturminneloven av 9 juni 1978 uten å avdekke nye automatisk fredete kulturminner.

Buskerud fylkeskommune 18. mai 2006

Bjørn Christian Edvardsen
Feltleder / Saksbehandler

Vedlegg:

- Foto i miniatyrstørrelse fra undersøkelsen

Foto fra undersøkelsen;



Bilde 1



Bilde 2



Bilde 3



Bilde 4



Bilde 5



Bilde 6