



Vår saksbehandler
Marit Wold, tlf 32808593

Vår dato
07.11.2003

Vår referanse
03/02175-5
714.

Deres dato
05.06.2003

Deres referanse

AR plan & landskap
v/ Anne Ribberud
Storgata 8
3611 KONGSBERG

ARKIV

UNIVERSITETETS KULTURHISTORISKE MUSEER	
Universitetet i Oslo	
Saksb.	Kopi
LEU	14 NOV. 2003
Ark.: 0631-7	
Saksnr. 03/11608	Dok. nr.: 1

Kulturminneregistrering i forbindelse med oppstart av reguleringsplan for adkomstvei ved Djupvatn 7 / 1 , Blefjell - Flesberg kommune

Ovennevnte planområde er nå befart.

Da det ikke ble funnet kulturminner fra forhistorisk tid eller nyere tid har fylkeskommunen ingen merknader til planforslaget.

Det må likevel fremgå av kommunens vedtak at dersom det under anleggsarbeid eller annen virksomhet i området skulle dukke opp fredete kulturminner, må arbeidet straks stanses og fylkeskommunen varsles jf. kulturminneloven § 8.2.

Dette er viktig for å registrere og dokumentere spor etter virksomhet fra forhistorisk tid før de går tapt for all tid.

Det er brukt i alt 5,5 arbeidstimer á kr 540,- i forbindelse med kulturregistreringen av planen. Dette inkluderer forarbeid, etterarbeid og reise. Faktura for innbetaling på kr 2970,- blir sendt fra regnskapsseksjonen snarest.

Med hilsen

Åse Klundelien
Åse Klundelien e f
fylkeskultursjef

Inger Liv Gøytil Lund
Inger Liv Gøytil Lund
Kulturvernleder

Vedlegg:

- 1 Utsnitt av M-711 kart. M=50 000 (1 blad)
- 2 Utsnitt av ØK kart. M=5 000 (1 blad)
- 3 Kartskisse fra reguleringsplanen (1 blad)
- 4 Registreringsrapporten (2 blad)

Kopi til:

Buskerud Kommunerevisjon IKS Postboks 4197, 3005 DRAMMEN

Fylkesmannen i Buskerud Postboks 1604, 3007 DRAMMEN

Magne Nilsen , her

Kopi med vedlegg til :

Universitetet i Oslo UKM Pb 6762 St. Olavs plass, 0164 OSLO

POST ADRESSERES TIL AVDELINGEN - IKKE TIL ENKELTPERSONER

Postadresse
BUSKERUD FYLKESKOMMUNE
Fylkeshuset
N-3020 Drammen

Besøksadresse
Hauges gate 89
E-postadresse
Postmottak@btk.no

Telefon
32 80 85 00

Telefaks
32808676

Bankkonto
2200.07.13523
Foretaksregisteret
NO 964 951 373

RAPPORT FRA ARKEOLOGISK REGISTRERING

Fylke	Buskerud
Kommune	Flesberg
Gnr/Bnr, Navn	7/1, Djupvatn ved Blefjell
Saksnr.	03/02175-3
Gjelder	Arkeologisk registrering i forbindelse med reguleringsplan for adkomstvei ved Djupvatn, Blefjell
Kartreferanse	BW 044-5-3
Utført dato	17.09.2003
Utført av	Marit Wold, Nils Ole Sundet og Elisabeth Eriksen, Buskerud fylkeskommune, Utviklingsavdelingen
Vedlegg	Utsnitt av M-711 kart Utsnitt av ØK kart Kart fra reguleringsplanen

Formål og bakgrunn for undersøkelsen

I forbindelse med oppstart av reguleringsplan for adkomstvei ved Djupvatn, Blefjell, ble det onsdag 17.09.03 foretatt en arkeologisk registrering av området. Formålet med denne registreringen var å avklare og påvise forholdet til automatisk fredete kulturminner.

Bemanning og tidsbruk

Undersøkelsen ble utført av Marit Wold, Elisabeth Eriksen og Nils Ole Sundet. Den planlagte veitraséen var merket, men vi befarte også området i umiddelbar nærhet langs etter traséen. Det ble med reise brukt 4,5 timer til feltundersøkelsen, og 1 time til etterarbeid. Til sammen 5,5 timer.

Topografiske forhold

Området som veien skal gå igjennom er flatt, og ligger langs nordenden av Djupvatnet. Området har blandingsskog, og ganske tett undervegetasjon med kratt og busker.

Tidligere arkeologiske registreringer

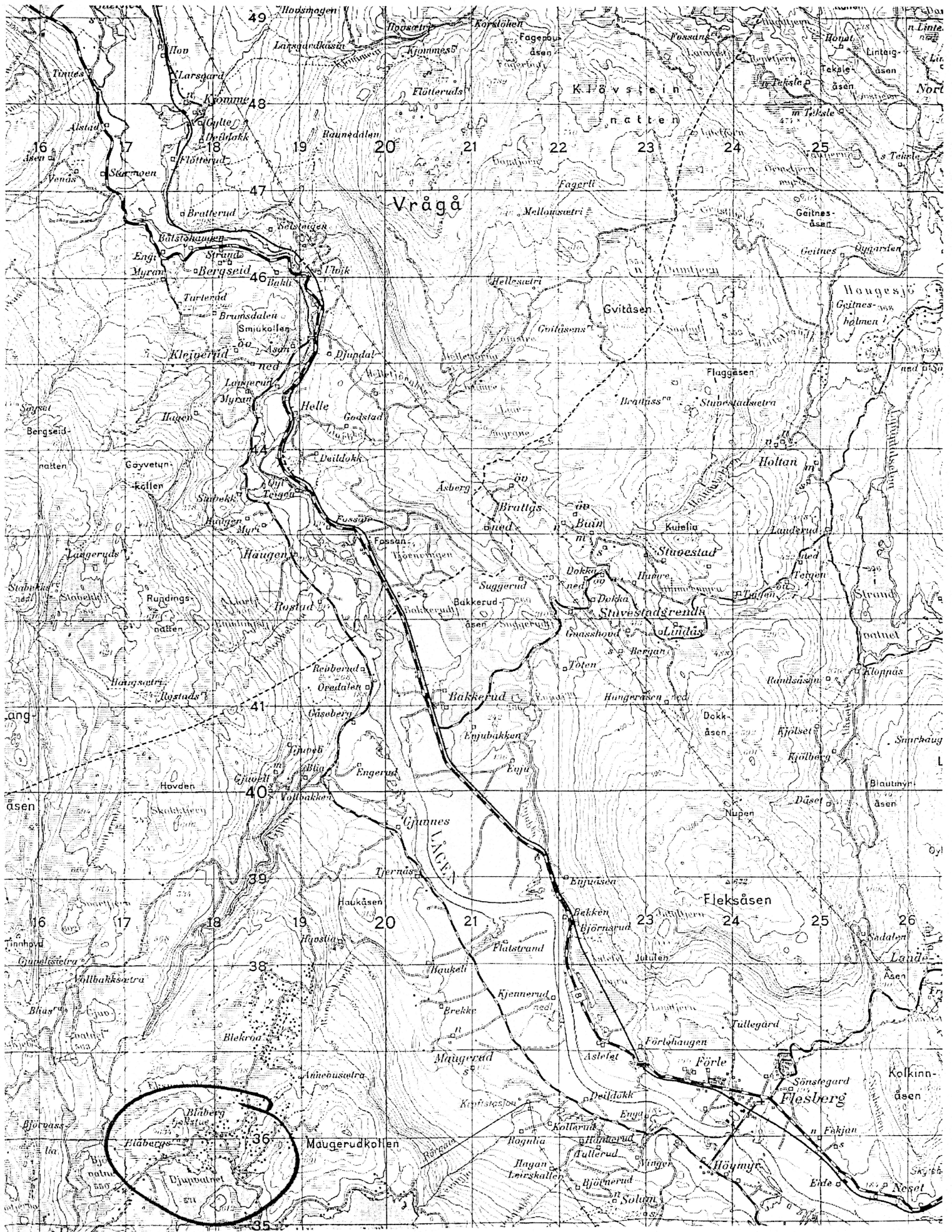
Det er ikke registrert automatisk fredete kulturminner innenfor eller i nærheten av undersøkelsesområdet tidligere.

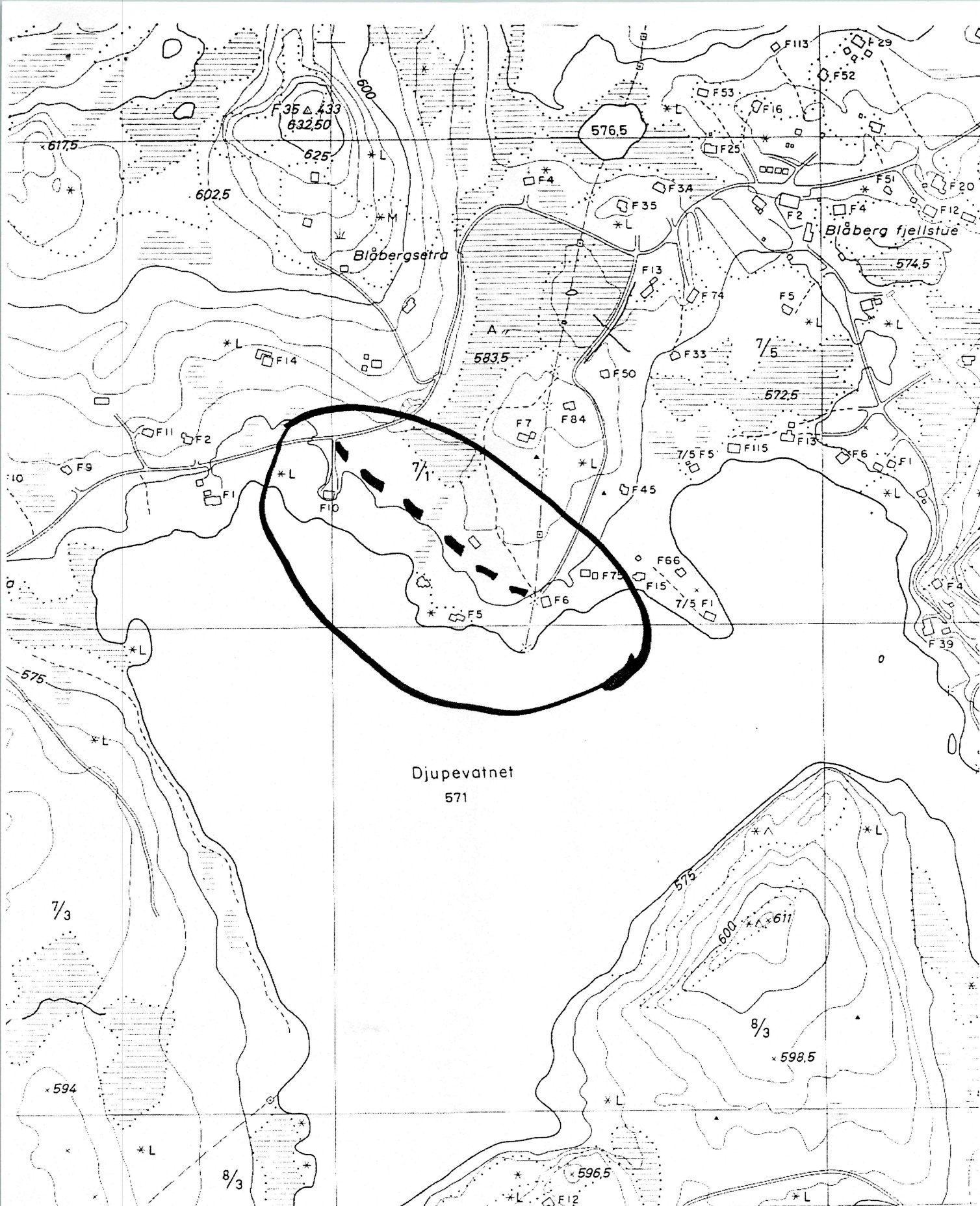
Registreringer/observasjoner

Det ble ikke registrert automatisk fredete kulturminner i området hvor veitraséen skal gå.

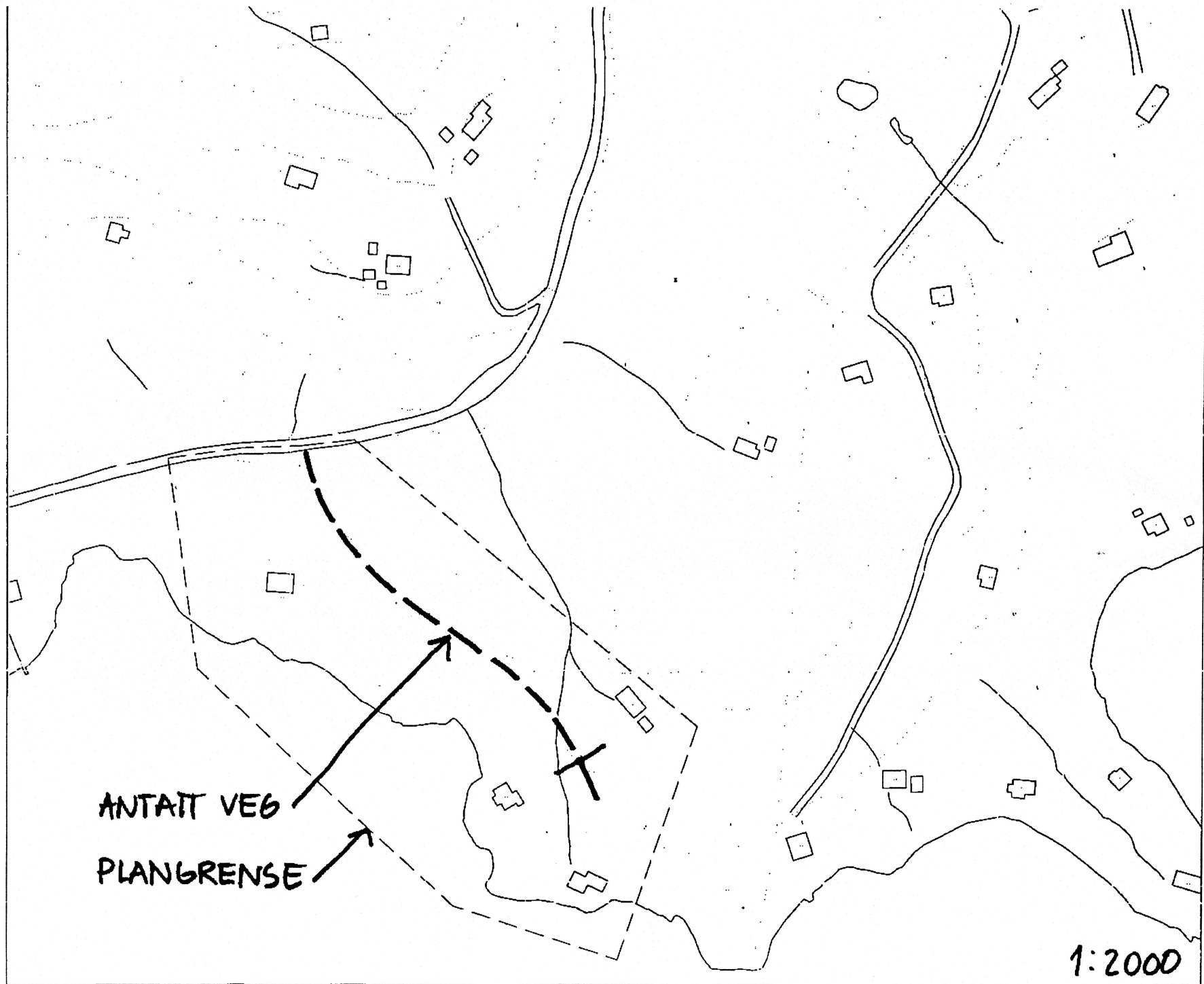
Drammen 07.11.03

Marit Wold





Djupevatnet
571



KART TIL KULTURMINNEREGISTRERINGER 6BNR 7/1

1:2000
DUPVATN
P. E. S. E. O.