



Buskerud  
fylkeskommune  
Utviklingsavdelingen

1 av 1

Vår saksbehandler  
Else Høyer Tangen, tlf 32 80 86 62

Vår dato  
11.10.2007

Deres dato  
08.06.2007

Vår referanse  
07/00403-4  
714.

Deres referanse

Hurum kommune

Prestegårdsalleen 4  
3490 KLOKKARSTUA

ARKIV

KULTURHISTORISK MUSEUM Universitetet i Oslo	
Saksb. 490	Kopi 18 OKT. 2007
Ark.: 0628	
Saksnr. 07/12186	Dok.nr.: 1

### Øvre Røykåsen gnr 57 bnr 70 -Hurum kommune - reguleringsplan - offentlig ettersyn- Rapport fra kulturminneregistrering

Ovennevnte planområde er nå arkeologisk registrert. Det ble ikke funnet automatisk fredete kulturminner. Vi har derfor ingen merknader til planen.

Vi minner likevel om at dersom det framkommer automatisk fredete kulturminner i forbindelse med anleggsarbeid eller annen virksomhet i planområdet, må arbeidet straks stanses og utviklingsavdelingen i fylkeskommunen varsles, jmf. kulturminneloven §8, 2.

I forbindelse med registreringen ble det totalt brukt 26,25 arbeidstimer, inkl. kjøring, for- og etterarbeid. Faktura på til sammen kr 16.537,- ( 26,25 timer a kr 630,-) vil bli sendt fra regnskapsseksjonen snarest.

Med hilsen

Else Høyer Tangen e f  
Saksbehandler for plan og kultur

Vedlegg:

1 Arkeologisk rapport

Kopi til:

Buskerud Kommunerevisjon IKS

Fylkesmannen i Buskerud

Kulturhistorisk museum, Universitetet i Oslo

Statens vegvesen Region Sør

Postboks 4197, 3005 DRAMMEN

Postboks 1604, 3007 DRAMMEN

Postboks 6762 St.Olavspl., 0130 OSLO

Serviceboks 723, 4808 ARENDAL

Lisbeth Kaas Ambrosen Utviklingsavdelingen

POST ADRESSERES TIL AVDELINGEN - IKKE TIL ENKELTPERSONER

Postadresse  
BUSKERUD FYLKESKOMMUNE  
Fylkeshuset  
N-3020 Drammen


Besøksadresse  
Hauges gate 89  
E-postadresse  
Postmottak@bfk.no

Telefon  
32 80 85 00  
Internett  
www.bfk.no

Telefaks  
32808676

Bankkonto  
2200.07.13523  
Foretaksregistre  
NO 964 951 373

1 / Tilhører  
07/12186 - 1




**BUSKERUD FYLKESKOMMUNE**

# **KULTURHISTORISK REGISTRERING**

Hurum kommune  
Øvre Røykåsen

GBNR.: 57/70

SAKSNR: 07/00403-2

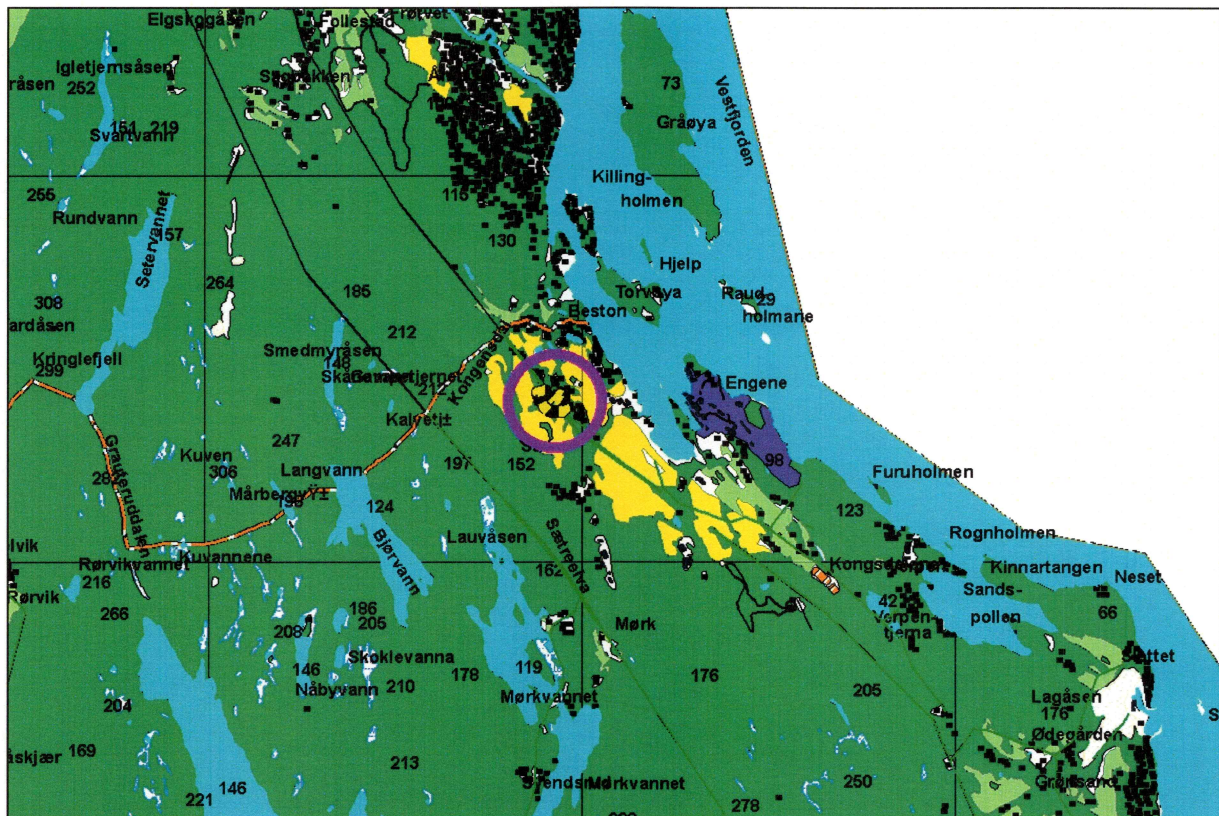




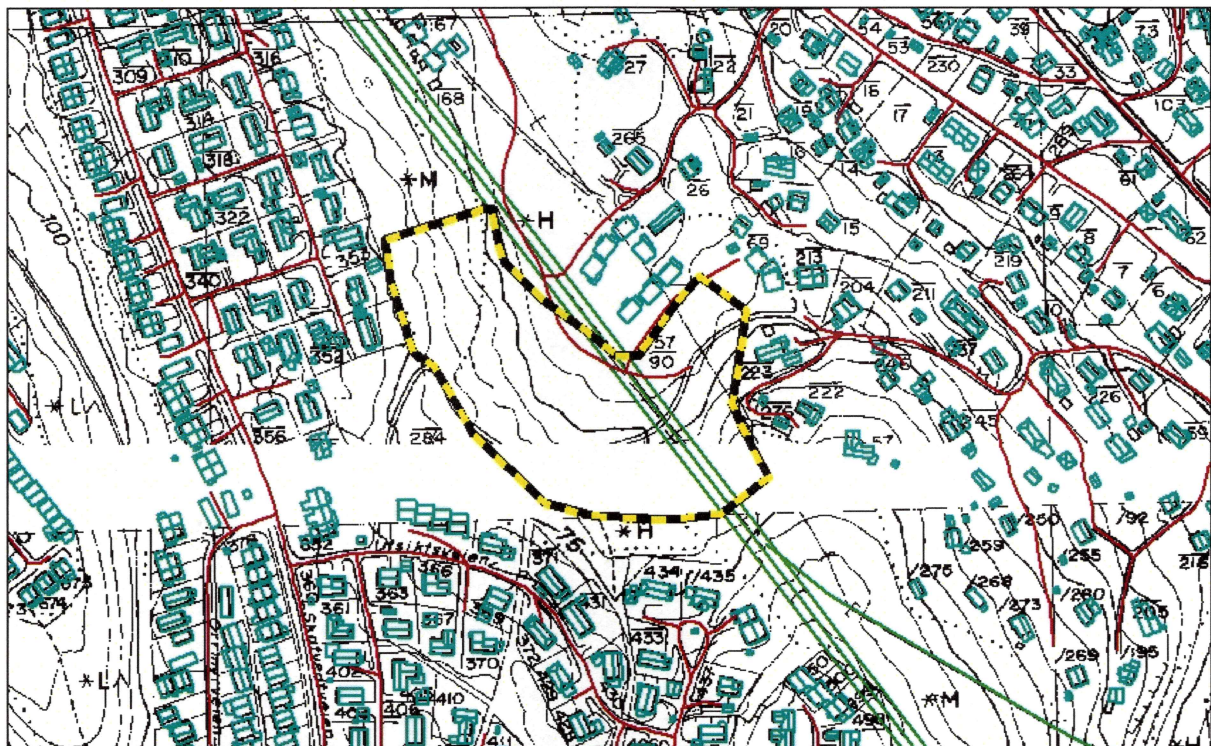
# RAPPORT FRA KULTURHISTORISK BEFARING/REGISTRERING

<b>Kommune:</b>	Hurum		
<b>Gardsnavn:</b>	Øvre Røykåsen		
<b>Gards- og bruksnummer</b>	57/70		
<b>Kartreferanse</b>	CM040-5-3 og CM039-5-1		
<b>Høyde over havet</b>	35-75 moh.		
<b>Tiltakshaver:</b>	Hurum kommune		
<b>Adresse:</b>	Prestegårdsalleen 4 N-3490 Klokkarstua		
<b>Navn på sak:</b>	Øvre Røykåsen		
<b>Saksnummer:</b>	07/00403-2		
<b>Registrering utført:</b>	18.-19.9.2007	<b>Ved:</b>	Unni Grøtberg
<b>Rapport utført:</b>	11.10.2007	<b>Ved</b>	Unni Grøtberg
<b>Autom. fredete kulturminner i området:</b>			Registreringsnummer
<b>Nyere tids kulturminner i området:</b>			
<b>Fotodokumentasjon:</b>	Egen mappe		
<b>Faglige konklusjoner:</b>			
<input checked="" type="checkbox"/> <b>Planen er <u>ikke</u> i konflikt med kulturminner.</b>			
Automatisk fredete kulturminner		Nyere tids kulturminner	
<input type="checkbox"/> Planen er i konflikt	<input type="checkbox"/> Ingen synlige, potensiale under bakken	<input type="checkbox"/> Planen er i konflikt	<input type="checkbox"/> Ikke påvist til nå, nærmere arkivsjekk påkreves
<input type="checkbox"/> Ikke vurdert		<input type="checkbox"/> Ikke vurdert	
<b>Videre saksgang (for saksbehandler):</b>			
Registreringer		Merknader	
<input type="checkbox"/> Videre reg. ikke nødvendig	<input checked="" type="checkbox"/> Videre reg. nødvendig	<input checked="" type="checkbox"/> Ingen merknad	<input type="checkbox"/> Tiltrår spesialområde
<input checked="" type="checkbox"/> Reg. fullført		<input type="checkbox"/> Tiltrår dispensasjon	<input type="checkbox"/> Foreløpig uavklart
<b>Merknader:</b>			





*Planområdet plassering i Hurum kommune.*



*Planområdet.*



## BAKGRUNN FOR PLANEN

Registreringen ble gjennomført i forbindelse med reguleringsplan for Øvre Røykåsen gbnr.:57/70, Hurum kommune. Planen omfatter boligbygging, trafikkområder og friområder.

Formålet med registreringen er å undersøke om planområdet kommer i konflikt med eventuelle fredete kulturminner, jfr. § 9 i kulturminneloven av 9. juni 1978. Det er ikke kjent automatisk fredete kulturminner innenfor planområdet, men registreringene foretatt i forbindelse med utarbeidelsen av økonomisk kartverk er ofte mangelfulle.

## OMRÅDET

Planområdet ligger i Sætre, Hurum kommune, rett sør for kommunegrensa mot Røyken kommune. Planområdet er bratt og heller sterkt mot N og NØ. Området er stort sett bevokst med løvtrær, men det er også enkelte bartrær der. Enkelte steder var det veldig tett undervegetasjon, spesielt i S-delen av planområdet. Ellers er det enkelte mindre veier i området. Gjennom Ø-delen av området går det ei høyspentlinje. Det er en del berg og steinur i dagen, og terrenget er ulendt.



*Ortofoto av planområdet og områdene rundt.*

## STRATEGI OG METODE

Prøvestikking med spade var primærmetoden ved registreringen. Det vil si at prøvestikk på ca 30cm x 30cm ble gravd, enten et stykke ned i undergrunnen eller ned til grunnfjell. Massene som ble tatt ut i disse prøvestikkene ble så tørrsoddet. Denne metoden kan påvise forhistoriske



dyrkningslag, kull eller steinredskaper og avfall etter produksjonen av slike. Denne metoden ble brukt på utvalgte områder innenfor planområdet.

Visuell overflateregistrering ble også tatt i bruk. Dvs. at området blir undersøkt visuelt for å finne synlige automatisk fredete kulturminner i terrenget. Dette kan være graver, tufter, spor etter førreformatorisk jernproduksjon og lignende. Også nyere tids kulturminner ville blitt registrert hvis de ble funnet ved overflateregistreringen.

På tørre flater og andre områder med potensial for forhistorisk aktivitet ble det stukket med sonderingsbor for å påvise eventuelle kull- eller kulturlag. Det ble i tillegg tatt enkelte bilder av planområdet.

Prøvestikkene ble målt inn digitalt med håndholdt GPS og PDA.

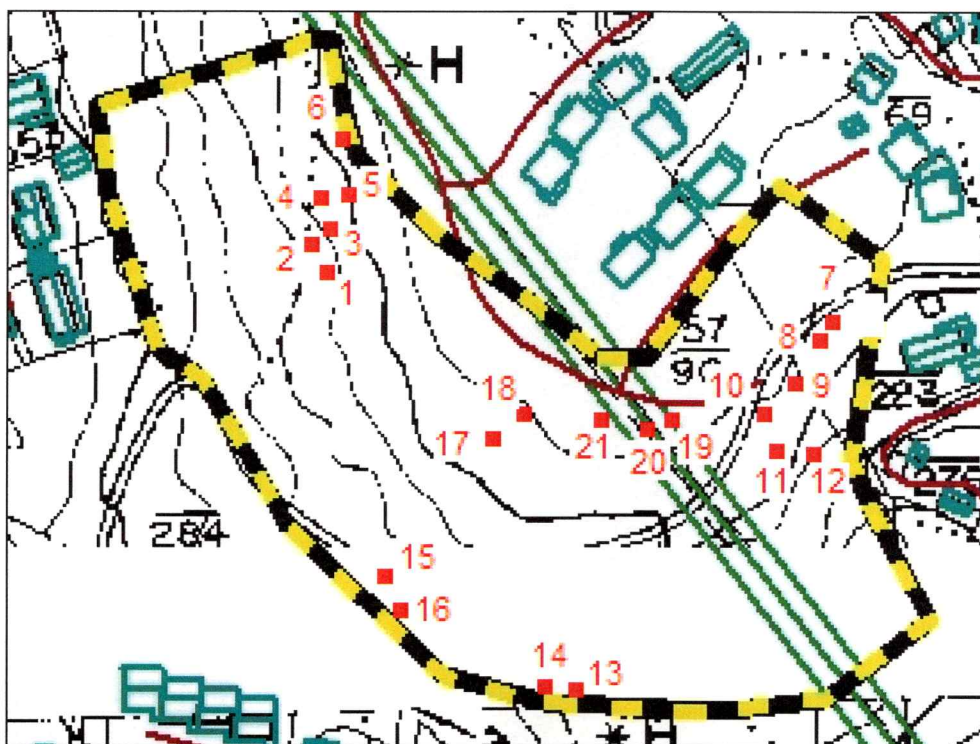
### DELTAGERE OG TIDSROM

Undersøkelsen ble utført 18.9.-19.9.2007. Rapporten ble ferdigstilt 11.10.2007. Totalt ble det brukt 3,5 dagsverk, dvs. 26,25 timeverk på saken. Dette inkluderer forarbeid, registreringer og kjøring til/fra feltet, samt etterarbeid med databehandling og ferdigstilling av rapport. Budsjettert tidsforbruk var 37,5 timer. Registreringen ble utført av Unni Grøtberg.

Været var stort sett fint med enkelte regnbyger, og hadde ingen innvirkning på gjennomførelsen eller resultatet av undersøkelsen.

### REGISTRERINGENS FORLØP OG RESULTATER

Planområdet ble først visuelt overflateregistrert før det ble prøvestukket i 6 områder.



*Prøvestikk 1-21.*



Prøvestikk 1-6:

Prøvestikkene ligger på mindre flater nedover en bratt Ø-vendt skråning.



*Flate for PS1-2. Foto tatt mot NØ.*

Prøvestikknr.:	Dybde:	Beskrivelse:
1	10cm	5cm mose/torv, 5cm mørk grå sand, stein/berg. Ingen funn.
2	10cm	5cm mose/torv, 5cm mørk grå sand, stein/berg. Ingen funn.
3	5cm	5cm torv, stein/berg. Ingen funn.
4	13cm	10cm mose, 3cm mørk grå sand, berg. Ingen funn.
5	35cm	10cm torv, 10cm mørk grå sand, mer enn 15cm lys grå sand. Ingen funn.
6	5cm	5cm torv, stein/berg. Ingen funn.

Prøvestikk 7-12:

Prøvestikkene ligger på ei flate som er avgrenset av vei i NV og høyt berg i Ø.



*Område for PS 7-12. Bilde tatt mot NØ.*



Prøvestikknr.:	Dybde:	Beskrivelse:
7	5cm	5cm torv, stein/berg. Ingen funn.
8	15cm	5cm torv, 10cm rødbrun sand, stein/berg. Ingen funn.
9	10cm	10cm torv/humus, stein/berg. Ingen funn.
10	20cm	5cm torv, 15cm lys brun sand, stein/berg. Ingen funn.
11	20cm	5cm torv, 15cm lys brunorange sand, stein/berg. Ingen funn.
12	23cm	8cm torv, 10cm hummus, 5cm lys brun sand, stein/berg. Ingen funn.

Prøvestikk 13-14:

Prøvestikkene ligger på ei lita flate mellom svaberg.

Prøvestikknr.:	Dybde:	Beskrivelse:
13	6cm	5cm torv, 1cm brun sand, stein/berg. Ingen funn.
14	15cm	5cm torv, 10cm brun sand, stein/berg. Ingen funn.

Prøvestikk 15-16:

Prøvestikkene ligger ved en sti i terreng som heller mot NØ og som har tett undervegetasjon.

Prøvestikknr.:	Dybde:	Beskrivelse:
15	5cm	5 cm torv, berg. Ingen funn.
16	5cm	5 cm torv, berg. Ingen funn.

Prøvestikk 17-18:

Prøvestikkene ligger i svak østvendt skråning.

Prøvestikknr.:	Dybde:	Beskrivelse:
17	15cm	5cm torv, 10cm brunjord, stein/berg. Ingen funn.
18	20cm	5cm torv, 15cm brunjord, stein/berg. Ingen funn.

Prøvestikk 19-21:

Prøvestikkene ligger på ei flate under høyspentledningen. Flata kan være kunstig, eventuelt et resultat av boligbygging rett N for prøvestikkene.

Prøvestikknr.:	Dybde:	Beskrivelse:
19	15cm	5cm torv, 10cm omrotede/påfylte masser med moderne søppel, stein/berg. Ingen funn.
20	25cm	5cm torv, 20cm omrotede/påfylte masser med moderne søppel, stein/berg. Ingen funn.
21	20cm	5cm torv, 15cm omrotede/påfylte masser med moderne søppel, stein/berg. Ingen funn.



## KONKLUSJON

Hele området ble registrert jfr. Kulturminneloven av 9. juni 1978. Undersøkelsene ga ingen funn av automatisk fredete kulturminner.

Drammen 11.10.2007

*Unni Grøtberg*  
Unni Grøtberg

Feltleder

Vedlegg:

Fotoliste:

Fotonr.:	Motiv:	Tatt mot:	Dato/sign.:
1170	Flate for ps1 og ps2	NØ	18.9.2007 UG
1171	Flate for ps1 og ps2 <sup>m</sup> /utsikt	NØ	18.9.2007 UG
1172	Flate for ps3 og ps4	NNØ	18.9.2007 UG
1173	Terrengebilde. Steinur sett fra ps3 og ps4	NNV	18.9.2007 UG
1174	Flate for ps5	N	18.9.2007 UG
1175	Flate for ps6	NØ	18.9.2007 UG
1176	Utsikt fra ps4	ØNØ	18.9.2007 UG
1177	Bratt terreng sett fra ps6	SSØ	18.9.2007 UG
1178	Område for ps7-ps12	NØ	19.9.2007 UG
1179	Utsikt fra planområdets SØre punkt	N	19.9.2007 UG
1180	Oversikt over planområdet fra planområdets SØre punkt	NV	19.9.2007 UG
1181	Område for ps13-ps14	SSØ	19.9.2007 UG
1182	Område for ps15-ps16	NNØ	19.9.2007 UG
1183	Område for ps17-ps18	Ø	19.9.2007 UG
1184	Område for ps19-ps21	V	19.9.2007 UG