

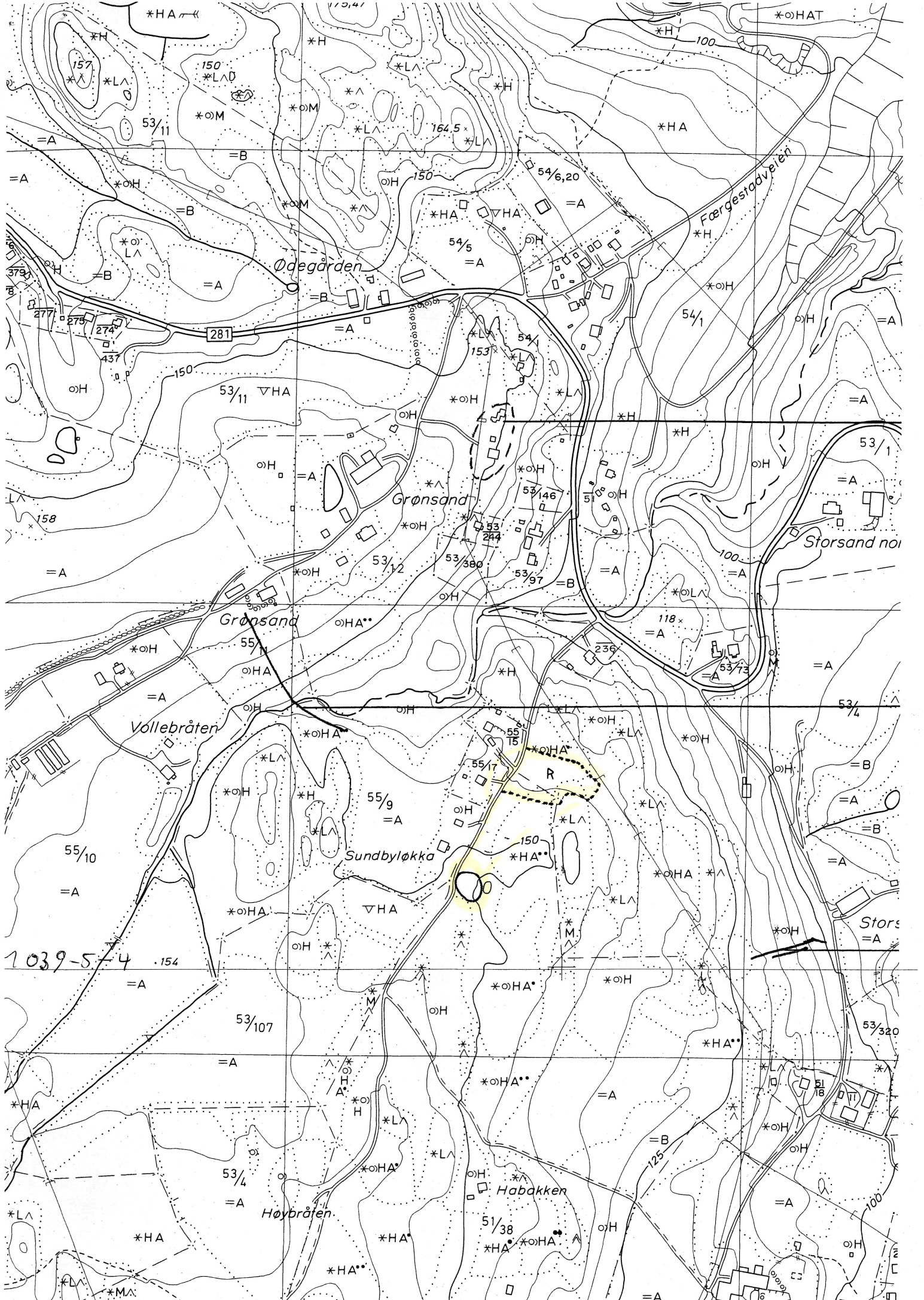
ARKIV

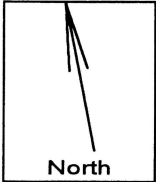
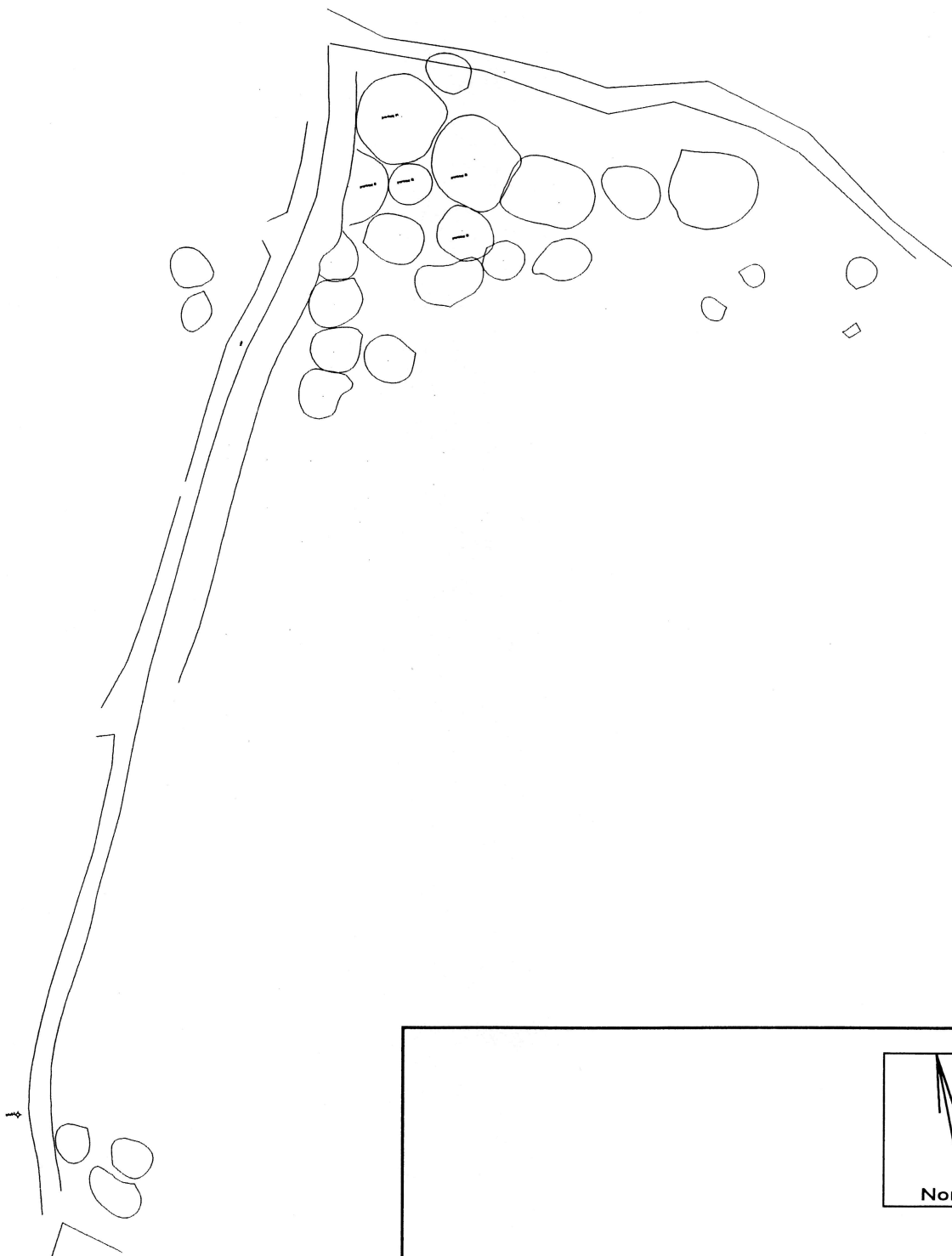
INNTEGNING AV GRAVFELT PÅ STORSAND SØNDRE GNR/BNR 53/4 OG STRANDLIA GNR/BNR 51/38, HURUM KOMMUNE.

Våren 1997 holdt undertegnede kurs for hovedfagssudentene ved IAKN i oppmåling og bruk av oppmålingsprogrammet PenMap. Kurset besto av to dobbelttimer inne, og to dager ute i felt. Utedelen ble utført på Hurum i Buskerud fylke, og gravfeltet på Storsand Søndre ble tegnet inn. Datafilen er lagret i fylkeskommunen. Kartet kan således tegnes ut, slik en ønsker det, i ulike målestokk. Espen Uleberg var også med som vegleder ute i felt. Trolig kan også han framskaffe datafilen og nye uttegninger.


Knut Paasche 30.12.99

UNIVERSITETETS KULTURHISTORISKE MUSEER	
Universitetet i Oslo	
Saksb.	Kopi
JMA	- 3 JAN. 2000
Ark.:	0628-53
Saksnr. 00/69	Dok.nr.: 1





Time: 12:48:59 Date: 04-May-1998
File name: g:\kulkp\pmwdata\kurs97\kurs97





Time: 13:16:21 Date: 04-May-1998

Scale 1: 1000

