



Hurum kommune  
Postboks 23  
3491 KLOKKARSTUA

ARKIV

KOP

UNIVERSITETETS KULTURHISTORISKE MUSEER		Universitetet i Oslo	
Saksb.	26 NOV. 2002	Kopi	
Ark:	0628-28		
Saksnr	02/11273	Dok nr.	1

## Holtnes brygge, gbnr 28 / 1 , Hurum - maskinell flateavdekking i planlagt veitrasè

Buskerud fylkeskommune flateavdekket den planlagte veitrasèen 07.11.2002.

Det ble ved avdekkingen påtruffet èn struktur i undergrunnen. Da det ikke var mulig å avgjøre alder og / eller funksjon kun ved å observere den i plan, ble strukturen snittet og dokumentert i profil. Strukturen ble med dette tolket til å være et stolpehull, dvs. en fragmentarisk rest etter et såkalt stolpebåret hus fra forhistorisk tid eller middelalder (se vedlagte kart og illustrasjon).

Da det ikke ble avdekket ytterligere kulturminner fra forhistorisk eller nyere tid har kulturavdelingen ingen merknader til gjennomføring av veiprojektet.


Kulturavdelingen vil imidlertid minne om at dersom det under anleggsarbeidet skulle dukke opp fredete kulturminner, må arbeidet straks stanses og kulturavdelingen varsles jf. kulturminneloven § 8.2.

Dette er viktig for å registrere og dokumentere spor etter virksomhet fra forhistorisk tid før de går tapt for all tid.

Det er brukt i alt 7,5 arbeidstimer à kr 520,- i forbindelse med kulturminneregistrering av planen, inkludert for- og etterarbeid. Faktura for innbetaling på kr 3900,- blir sendt fra regnskapsseksjonen snarest.

Med hilsen

  
Inger Liv Gøytil Lund  
kulturvernleder

  
Geir Noddeland Dyrnæs  
arkeolog

POST ADRESSERES TIL AVDELINGEN - IKKE TIL ENKELTPERSONER

Postadresse  
BUSKERUD FYLKESKOMMUNE  
Fylkeshuset  
N-3020 Drammen

Besøksadresse  
Hauges gate 89  
E-postadresse  
Postmottak@bfk.no

Telefon  
32 80 85 00

Telefaks  
32808676

Bankkonto  
2200.07.13523  
Foretaksregisteret  
NO 964 951 373

Vår dato  
18.11.2002

Vår referanse  
02/00588-48

---

## Vedlegg:

- 1 Øk- blad CL 036-5-1 m/ trasè og stolpehull
- 2 Stolpehull - plan og profil. M= 1:10

## Kopi til:

Annie Ruud, her  
Fylkesmannen i Buskerud      Postboks 1604, 3007 DRAMMEN  
Fylkesrevisor                      Fylkeshuset, 3020 DRAMMEN

## Kopi med vedlegg til:

Holtnes Brygge AS /co  
Estatia Resort AS              Kjørbokollen 30, 1337 SANDVIKA  
KAN Prosjekt v/ Mile              Pb 340, 1372 ASKER  
Asplan Viak AS v/ Tvedten      Storgt. 8, 3611 KONGSBERG  
Kulturavdelingen  
Universitetet i Oslo UKM      Pb 6762 St. Olavs plass, 0164 OSLO



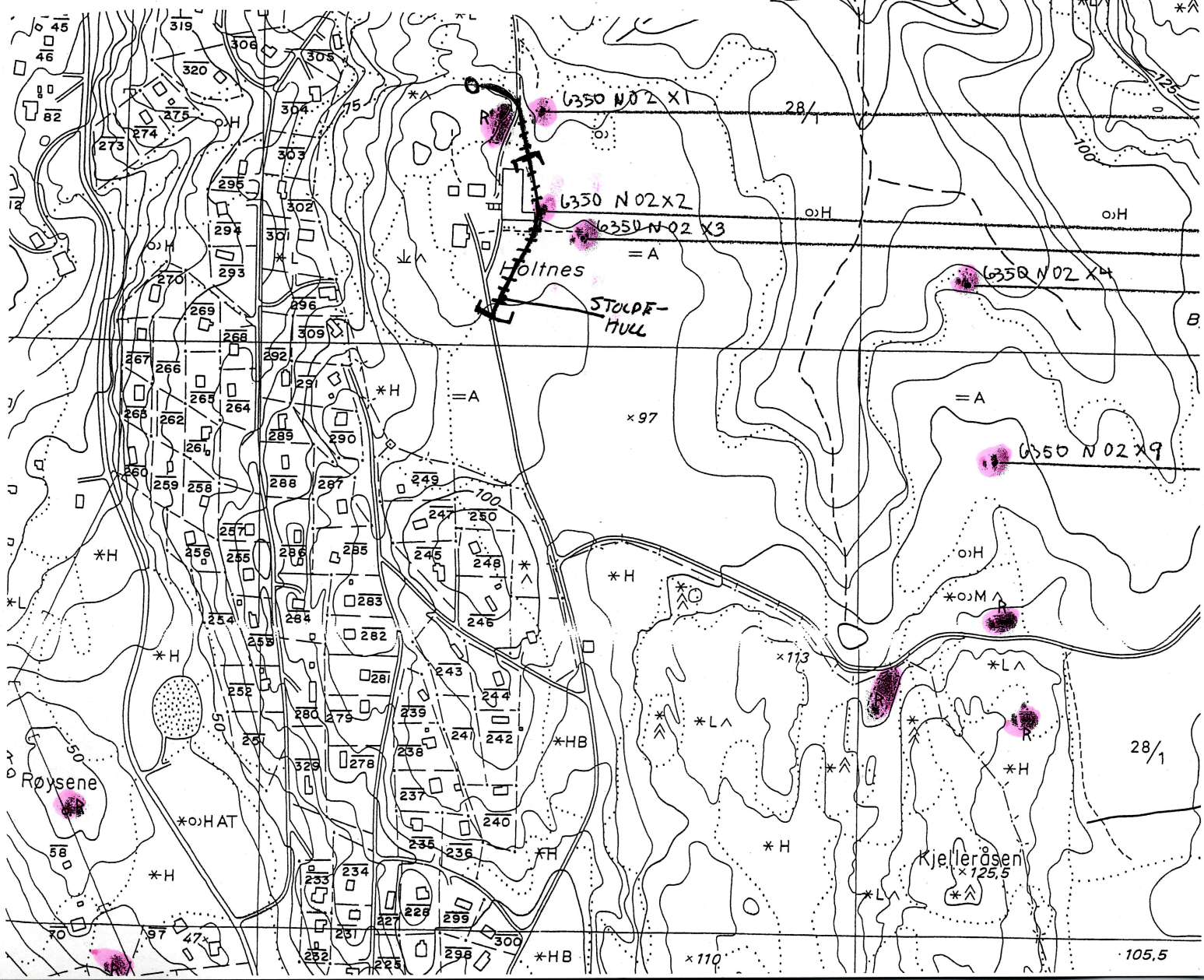
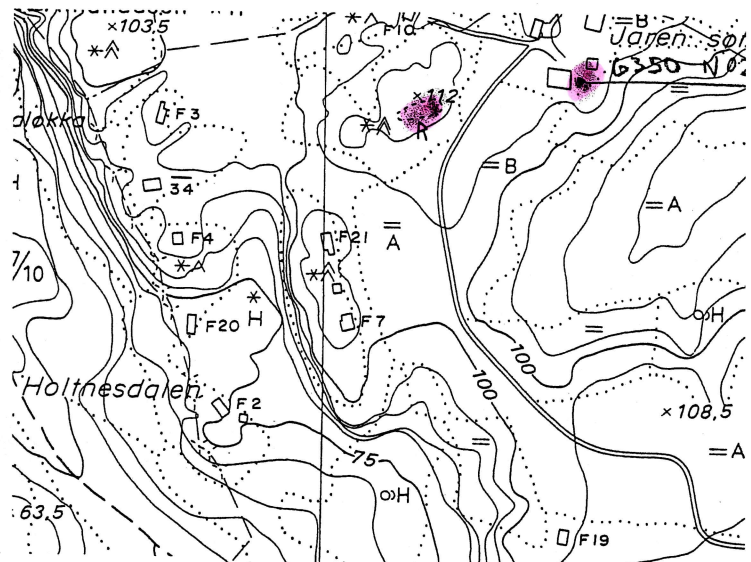
HOLTNES BRIDGE, BAR 28/1,  
 HURUM KOMMUNE.  
 MASKINELL FLYTEAVEKNING I  
 PLANLAGT VEITRASE.  
 SAR: 02/588-48, BFK. REG. AVD 2002.  
 ØK-BUD: CL 036-5-1  
 M = 1:5000

VEDLEGG 1A U2

++++ = VEITRASE

● = AUTOMATISK FREBETE KULTURMINNER /  
 LØSFLUNN

[ ] = SØKESJAKT - BREDDER 4-5 m.





HÖGTNES BRIDGE,  
GOMR 28/1, HURUM K.

MÅSKINELL FATEAUDEKKING

1 PUNKST UETRAJÉ.

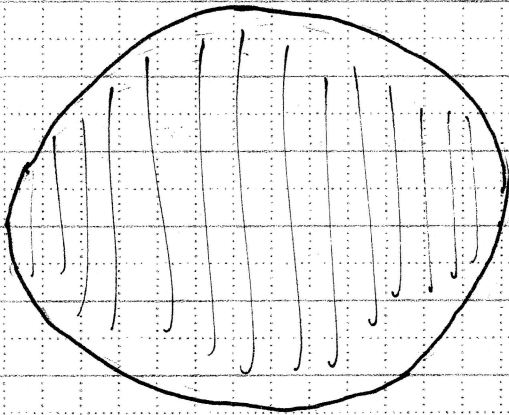
SAR: 02 / 588-48

BPK, REG. AVD. ZCZ.

LCH/KES FOR BUSKERUD

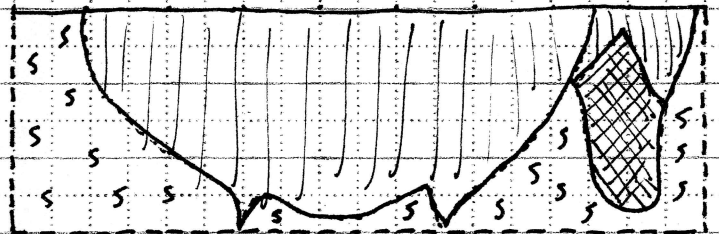
FYLKESKOMMUNE

07.11.2012.




PLAN, M = 1:10

MET. NNV




PROFIL, M = 1:10.

MET. NNV

 = GRÅBRUN SANDHOLDIG KUMVS

 = MÅZIC BRUN SANDBLANDET KUMVS M/RESTER AV TREROT.

 = STERIL GRUNN - LYS ELL SAND.

VEDLEGG 2 AV 2.