



Hurum kommune

Øvre Skoledalen 12
3482 TOFTE

ARKIV

UNIVERSITETETS KULTURHISTORISKE MUSEER	
Universitetet i Oslo	
Saksb.	Kopi
L6U	13 SEPT. 2001
Ark:	0628-23
Saksnr. 01/0416	Dok.nr.: 1

Forslag til reguleringsplan for Holmsåsen, del av gnr 23 bnr 38, Hurum kommune. Kulturminneregistrering utført.

Ovennevnte område er nå registrert. Det ble funnet 4 automatisk fredete kulturminner. Reguleringsplanen ble vedtatt av Hurum kommunestyre 06.03.01 med følgende punkt 2.9 i reguleringsbestemmelsene:

”Det må utføres arkeologiske undersøkelser når planen iverksettes. Dersom det blir funnet automatisk fredete kulturminner innenfor planområdet, kan dette medføre at planen må behandles på nytt. Det må ikke gjøres inngrep i marka før fylkeskommunens kulturavdeling har gitt tillatelse til dette. Kulturminner eldre enn 1537 er automatisk fredet, jfr. Lov om kulturminner av 9. juni 1978”.

Det ble gjort følgende funn (se også vedlagte kart og registreringskjemaer):

R1 Felt med 3 gravhauger. 2 av haugene er delvis ødelagt av Aas gårdsvei, den tredje er hel, men med plyndringgrop i midten. En av gravhaugene ligger vest for Aas gårdsvei, og dermed innenfor planområdet. De to andre ligger på østsiden av veien.

Kommentar: Feltet bør legges ut som spesialområde bevaring i en revidert reguleringsplan. En utvidelse av veien her vil komme i konflikt med gravhaugene.

R2 Kullgrop. Grop med mye kull i bunnen.

Kommentar: Kan legges ut som spesialområde bevaring. Dette er likevel et kulturminne som bør kunne frigis (se nedenfor).

R3 Kullgrop. Denne gropa er mer typesikker enn R2, og har en form som er vanlig på kullgroper vi finner i øvre deler av Buskerud fylke.

Kommentar: Det er til nå bare registrert 1 kullgrop tidligere i Hurum kommune, og må derfor kunne sies å være et sjeldent kulturminner her. I f.eks Hol kommune er det til nå registrert mer enn 165 felt med kullgroper! Bør legges ut som spesialområde bevaring.

R4 Område med 3 parallelle hulveier. Hulveier oppstår som følge av ferdsel over lang tid av folk og fe. I tillegg får veien en slik form og nedgravning i terrenget på grunn av naturlig erosjon. Hulveiene har klar retning mot gravfeltene litt lenger nord. Man finner ofte hulveier i samband med gravfelt, da gravfeltene gjerne ble lagt i tilknytning til ferdselsveier.

POST ADRESSERES TIL AVDELINGEN - IKKE TIL ENKELTPERSONER

Postadresse
BUSKERUD FYLKESKOMMUNE
Fylkeshuset
N-3020 Drammen

Besøksadresse
Hauges gate 89
E-postadresse
Postmottak@bfk.no

Telefon
32 80 85 00

Telefaks
32808676

Bankkonto
2200.07.13523
Foretaksregisteret
NO 964 951 373

Kommentar: Hulveiene ligger utenfor planområdet. De ligger likevel så nære Aas gårdsvei, slik at en utvidelse av denne veien kan eventuelt ikke gjøres mot øst på dette punktet. Vi anbefaler at reguleringsplanen tar med hulveiene som spesialområde bevaring.

Vi gjør oppmerksom på at det kan søkes om dispensasjon fra lov om kulturminner. En slik søknad med begrunnelse skal sendes Buskerud fylkeskommune, kulturavdelingen, men stiles til Riksantikvaren, Postboks 8196 Dep, 0034 OSLO. Dersom en slik søknad blir innvilget, vil fredningen av kulturminnene først bli opphevet etter en arkeologisk undersøkelse som må bekostes av tiltakshaver.

Reguleringsplanen må opp til ny behandling dersom man følger kulturavdelingens anbefalinger og legger kulturminnene ut til spesialområde bevaring. Dersom man ønsker å søke om frigivelse av alle de automatisk fredete kulturminnene innenfor planområdet, behøver ikke planen tas opp til ny behandling. Vi ber om å få en rask tilbakemelding på dette.

For øvrig ønsker kulturavdelingen å komme med et annet innspill til reguleringsplanen. Vi forstår det slik at det er grunneieren på Holm gård, gbnr. 23/2, som også er tiltakshaver. Foruten de ny-registrerte gravhaugene, ligger det 2 større gravfelt på eiendommen 23/2, Holm gård. Disse gravfeltene lever i dag en kummerlig tilværelse i en mørk granskog. Gravfeltene er med sine 15 hauger et betydelig fornminne, selv i en fornminnerik kommune som Hurum, og det kunne være av stor verdi å gjøre dette mer tilgjengelig for folk flest. Ikke minst som en severdighet for alle sommerturistene på Holmsbu og omegn. Det er kulturavdelingens ansvar å sørge for skjøtsel av fylkets kulturminner. Vi synes det ville være av stor interesse å komme i en dialog med kommune og grunneier for å utarbeide en skjøtelsesplan for gravfeltene. Fylket får hvert år tildelt midler fra Riksantikvaren til skjøtsel. I tillegg er det mulig å søke om midler fra Fylkesmannens landbruksavdeling (såkalte STILK-midler). Poenget i denne sammenheng er at dersom det tas sikte på mer tilgjengelighet, bør det gjøres plass for noen parkeringsplasser i tilknytning til gravfeltene. Vi ønsker derfor å foreslå at det i reguleringsplanen for Holmsåsen legges inn et areal for en parkeringsplass for 4-5 biler. Denne plassen bør ligge på vestsiden av Aas gårdsvei, sør for og i god avstand til den ny-registrerte gravhaugen på denne siden av veien. Vi ber om en tilbakemelding på dette innspillet.

Vi vil også nevne at mye tid ble brukt på å stikke etter steinalderboplasser, da vi antok at det var potensiale for slike her. Steinalderboplasser ble imidlertid ikke funnet.


Til slutt vil vi minne om at dersom det under anleggsarbeid i området skulle dukke opp andre fredete kulturminner, må arbeidet straks stanses og kulturavdelingen varsles jf. kulturminneloven § 8.2. Det er også viktig at endelig reguleringskart og reguleringsbestemmelser oversendes kulturavdelingen når disse har vært oppe til behandling.


Det er brukt 30 arbeidstimer á kr. 465,- i forbindelse med kulturminneregistrering av planen. Faktura for innbetaling på kr 13950,- blir sendt fra regnskapsseksjonen snarest.

Vår dato
03.07.2001

Vår referanse
99/00369-96

Med hilsen


Sigurd Fjose e f
seksjonsleder


Lars Groseth
arkeolog

Vedlegg:

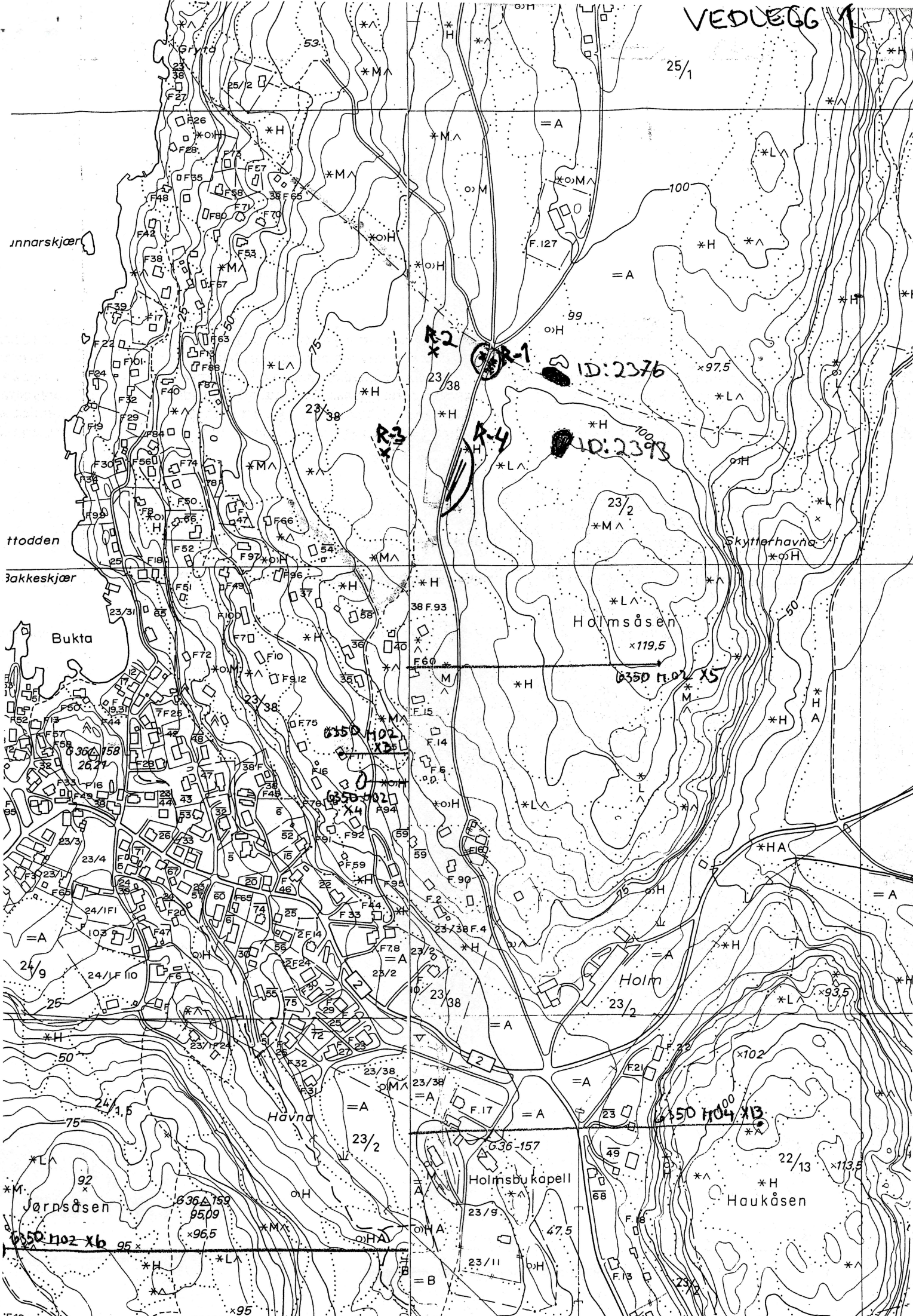
- 1 Kopi av ØK-kart med kulturminner avmerket
- 2 Kopi av reguleringskart med kulturminner avmerket
- 3 4 registreringsskjemaer, nye registreringer
- 4 2 registreringsskjemaer, tidligere registrerte gravfelt

Kopi til:

Fylkesrevisor, her
Kulturavdeligen, her
Magne Nilsen, her

Kopi med vedlegg til:

Hans Blichfeldt Holm gård, 3484 Holmsbu
Universitetet i Oslo UKM Pb 6762 St. Olavs plass, 0164 OSLO



AUTOMATISK FREDETE KULTURMINNER

Fylke: Buskerud Kommune: Hurum Regnr: 0

Gnr: 23 Gård: Holm

Bnr: 2 Bruk:

Gnr: 23 Gård: Holm

Bnr: 38 Bruk:

Flyfoto: R-x-nr: R1 Lokaltet:

Øk-kart: CL 037-5-4 Hoh: 95

Fornminnets-art: Gravhaug Ant: 3 Alder: ja/ma

Fornminnets-art: Ant: 0

Eieradresse:

Reg.ved: Lars Groseth 13.06.01

Terrengets art:

Flate i vestvendt terreng med berg i dagen enkelte steder. Tett granskog. Lite bunnvegetasjon. Uten trær; flott utsikt mot Drammensfjorden i V.

Orienteringsoppgave:

Nr. 1 ligger 3m Ø for Aas gårdsvei og ca. 30m S for krysset Aas gårdsvei, Aaskogveie og Nedreveien.

Art/utstrekning:**Beskrivelse:**

Nr. 1: Klart markert rundhaug med grop i midten. Haugen har diameter 6m og høyde 0,5m, antydning til fotgrøft. Gropen i midten er 1x1,5 med dybde 0,5m. 8m NNØ for 1 ligger 2: Uklart markert rest av gravhaug. Det er bare voll i S, Ø og V som kan sees, og som kan ha vært en rund haug på ca. 8m i diameter. Vollen har en bredde på 2,5m, h. 0,4m. Haugen er delvis beskåret av Aas gårdsvei i V-kant. Det ser også ut som om haugen er svært utgravd i midten. Rett V for 2 og på den andre siden av Aas gårdsvei, nr. 3: Denne gravhaugen er beskåret av Ass gårdsvei i Ø-kant, men er ellers godt bevart. D:12m og høyde 1,5m målt på vestsiden. Antydning til fotgrøft i V. Mulig spor av plyndringsgrop i Ø ut mot veien, men dette kan også være et resultat av veibyggingen.

Tradisjon: Fotonr: 0

Litteratur: Buskerud fylkeskommune, Pr.sj.nr:
 Regionalavdelingen.
 Reguleringsplan for Holmsåsen,
 Saksnr. 99/369-37. Regnr: R1.

AUTOMATISK FREDETE KULTURMINNER

Fylke: Buskerud Kommune: Hurum Regnr: 0

Gnr: 23 Gård: Holm

Bnr: 38 Bruk:

Gnr: 0 Gård:

Bnr: 0 Bruk:

Flyfoto: R-x-nr: R2 Lokalitet:

Øk-kart: CL 037-5-4 Hoh: 85

Fornminnets-art: Grop Ant: 1 Alder: ja/ma

Fornminnets-art: Ant: 0

Eieradresse:

Reg.ved: Lars Groseth 13.06.01

Terrengets art:

Vestvendt terreng, tett bjørkeskog, lite bunnvegetasjon.

Orienteringsoppgave:

Gropa ligger ca. 60m V for krysset Aas gårdsvei, Asskogvn og Nedreveien.

Art/utstrekning:

Beskrivelse:

På brinken ligger; Uklart markert grop med ca. 10cm tykt kullag 5cm under overflaten i bunnen av gropa. Dia: 1,0m, d. 0,3m. Sannsynligvis kullgrop selv om det ikke er voll rundt den. Ikke kull i bakken utenfor gropa.

Tradisjon: Fotonr: 0

Litteratur: Buskerud fylkeskommune, Pr.sj.nr:
Regionalavdelingen.
Reguleringsplan for Holmsåsen,
Saksnr. 99/369-37. Regnr: R2

AUTOMATISK FREDETE KULTURMINNER

Fylke: Buskerud **Kommune:** Hurum **Regnr:** 0

Gnr: 23 **Gård:** Holm

Bnr: 38 **Bruk:**

Gnr: 0 **Gård:**

Bnr: 0 **Bruk:**

Flyfoto: **R-x-nr:** R3 **Lokalitet:**

Øk-kart: CL 037-5-3 **Hoh:** 85

Fornminnets-art: Kullgrop **Ant:** 1 **Alder:** ja/ma

Fornminnets-art: **Ant:** 0

Eieradresse:

Reg.ved: Lars Groseth 13.06.01

Terrengets art:

Større flate med sandgrunn i vestvendt terreng. Tett blandingsskog.

Orienteringsoppgave:

Ca. 90m NNV for krysset Aas gårdsvei-Øvre Holmsåsen og ca. 180m SV for krysset Aas gårdsvei-Aaskogvn-Nedrevn.

Art/utstrekning:

Beskrivelse:

Klart markert kullgrop som ligger rett V for sti/traktorvei. Voll i N-kant av gropa. Gropa synes å ha en kvadratisk nedgravning på 1x1m og dybde 0,5m. Det er kull rett under overflaten i bunnen av gropa, kullagets tykkelse er 0,2m. Noe kull i vollen.

Tradisjon: **Fotonr:** 0

Litteratur: Buskerud fylkeskommune,
Regionalavdelingen. **Pr.sj.nr:**
Reguleringsplan for Holmsåsen,
Saksnr. 99/369-37. Regnr: R3

AUTOMATISK FREDETE KULTURMINNER

Fylke: Buskerud Kommune: Hurum Regnr: 0

Gnr: 23 Gård: Holm

Bnr: 2 Bruk:

Gnr: 0 Gård:

Bnr: 0 Bruk:

Flyfoto: R-x-nr: R4 Lokalitet:

Øk-kart: CL 037-5-4 Hoh: 90

Fornminnets-art: Hulvei Ant: 3 Alder: ja/ma

Fornminnets-art: Ant: 0

Eieradresse:

Reg.ved: Lars Groseth 13.06.01

Terrengets art:

Flate med svak stigning mot N. Tett granskog, lite bunnvegetasjon.

Orienteringsoppgave:

Det S-ligste faret starter ca. 30m N for krysset Aas gårdsvei-Øvre Holmsåsen.

Art/utstrekning:

3 veifar; 2 stk på 50m og 1 på 40m.

Beskrivelse:

Hulveiene ligger rett Ø for Aas gårdsvei, og går i retning N-NNØ/S-SSV. Faret nærmest gårdsveien har bredde topp voll-topp voll på 3m, inntil 0,8m dyp og 0,6m bred i bunnen. Lengden på dette er 40m. 5m lenger Ø går det 2 parallelle far. Maks bredde topp voll-topp voll er 2m, inntil 0,4m dyp og 0,4m bred i bunnen. Hulveiene har retning mot større gravfelt ca. 100m mot N.

Tradisjon: Fotonr: 0

Litteratur: Buskerud fylkeskommune, Pr.sj.nr:
Regionalavdelingen.
Reguleringsplan for Holmsåsen,
Saksnr. 99/369-37. Regnr: R4

ØK Kart

CL 037-5-4

Sted

Gabnr: 0, Holm, 23, 2 Hurum, Buskerud

Felt ID:002376**SubID:** 0**Enkeltminner**

Gravhaug

Fornminnebeskrivelse:

På en slakt NV-hellende flate, i N-NØ begrenset av lite sandtak, i S-V av N-skrånende små bergrygger: Gravfelt som består av 6 rundhauger. Stedvis markert med fotgrøfter, men markeringen meget vanskelig å avgjøre grunnet tett vegetasjon, løvtrær, mindre grantrær, bregner og mye kvist. Stedvis sees ikke bakken i det hele tatt. Deler av fotgrøfter sees og muligens bruer over disse. Enkelte steder går fotgrøftene over i hverandre. Antagelig en bru i NV-kanten av haugen i feltets NV-ende og en i SØ-enden. Fotgrøft rundt hele feltet og bru i hver ende? Haugene består av sand. Alle så nær som en haug har plyndringsgrop. Haugen i SØ-enden inngravd fra haugkanten og inn mot SØ. Har nærmest krater. I en haug dyrehi ned mot sentrum. I den utgravde masse sees her en god del kull, og endel større kullbiter. Mål: De tre haugene lengste i SØ, nesten like av størrelse og toppende, d 10-11m, h ca 2m. Den NØ-ligste haugen, d: 9m, h ca 1,2m. De 2 NV-ligste haugene, d: 6m, h ca 1m. Feltet ligger på 25/1, bare feltets SSV-kant ligger på 23/2.

Utstrekning

Gravfelt VNV-ØSØ ca 35m, NØ-SV ca 15m.

Litteraturhenvisninger:

Munch, J.S: De første menneskene i bygda s 32 i S.L.Eier: Hurums historie bind I.

Terrengbeskrivelse

N-foten av N-S gående åsrygg. Mot S eldre hugstfelt og nyere plantefelt. Tett løvskog i N-Ø. Drammensfjorden skimtes i NV fra gravfeltets NV-ende.

Orientering

Feltets VNV-ende: ca 50m ØSØ for kryss mellom gårdsveien til 25/1 og hyttefelt, ca 425m SSV for NV-hjørnet av driftsbygningen på 25/1.

Beskrivelsesdata registrert av: T. Vaa **Dato:** 01.07.1981**Beskrivelsesdata skrevet av:** NS **Dato:** 03.05.1985**Stedfesting****ØK Kart**

CL 037-5-4

Sted

Gabnr: 0, Holm, 23, 2 Hurum, Buskerud

Gabnr: 0, Ås, 25, 1 Hurum, Buskerud

Forvaltning**Vernestatus**

R

Anmerkninger

Et par av haugene kan skimtes på flyfoto.

Enkeltminne**SubID:** 1**Fornminnets art**

Gravhaug

Felt ID:002393

SubID: 0**Enkeltminner**

Gravhaug

Fornminnebeskrivelse:

Feltet ligger i N-kant av den flate delen av husgstfeltet, mellom traktorveifar i S og hellingen i N. Det består av: 9 rundhauger. Ingen av haugene kan sies å være klart markert fordi hele området er meget tett tilgrodd med busker, kratt, bregner, lyng, foruten en mengde kvist og deler av stammer etter flatehugsten. Den S-ligste av de største haugene lett synlig fra traktorveien. Alle haugene består av sand. Samtlige så nær som en, har grop eller krater i toppartiet. 3 har krater som går fra haugens ytterkant og inn i midtpartiet. Haugen i NØ har N-S orientert krater, den V-ligste av de største har Ø-V gående krater. Den N-ligste haugen har tydelig fotgrøft. Ved de andre haugene er ikke dette mulig å fastslå pga tett kratt, mye kvister og stubber. Haugen i SV har avflatet topparti. Alle haugene tett bevokst med løvkratt, mindre grantrær, bringebærkratt og bregner. Ubetydelig kull påvist i en haug. Haugens mål: 5 har d ca 9-10m og h 1,2-1,6m. 1 " d ca 7m og h ca 1m. 3 " d ca 4-5,5m og h ca 0,6m. Se skisse.

Utstrekning

Gravfelt N-S ca 35m, Ø-V ca 25m.

Litteraturhenvisninger:

Munch J.S: De første menneskene i bygda s 32 i S.L. Eier: Hurums historie bind I.

Terrengbeskrivelse

Hugstflate med plantefelt på N-siden av N-S-gående skogbevokst åsrygg. I N-delen av flaten tildels tett kratt og mye kvist. Drammensfjorden skimtes i NV.

Orientering

Feltets N-ende: Ca 100m SØ for kryss mellom gårdsvei til Ås, 25/1, og hyttefelt, ca 500m S for NV-hjørnet av driftsbygningen på 25/1.

Beskrivelsesdata registrert av: T. Vaa **Dato:** 01.07.1981**Beskrivelsesdata skrevet av:** NS **Dato:** 03.05.1985**Stedfesting****ØK Kart**

CL 037-5-4

Sted

Gabnr: 0, Holm, 23, 2 Hurum, Buskerud

Forvaltning**Vernestatus**

R

Anmerkninger

Haugene kan vanskelig skjernes på flyfoto.

Enkeltminne

SubID: 1**Fornminnets art**

Gravhaug

Antall

9

Datering

jernalder

Stedfesting