



Buskerud
fylkeskommune
Utviklingsavdelingen

1 av 1

Vår saksbehandler
Inger Liv Gøytil Lund, tlf 32808668

Vår dato
14.12.2005

Deres dato
11.10.2005

Vår referanse
05/00619-4
714.

Deres referanse

Siv.ing Gjermund Stuvøy

Åsveien 9
3475 SÆTRE

ARKIV

| | |
|--|----------------------|
| KULTURHISTORISK MUSEUM Universitetet i Oslo | |
| Saksb. ESA | Kopi 19 DES. 2005 |
| Ark: 0628 - 1 | |
| Saksnr. 05/21567 | Doknr.: 1 |

Reguleringsplan for Gunnaråsen øvre 47 - gnr 1 bnr 47 - kulturminneregistrering - Sætre i Hurum kommune

Ovennevnte planområde er nå arkeologisk registrert. Det ble funnet et flintavslag i et prøvestikk. Se beskrivelse i rapport. Siden det ikke ble påvist flere funn ved prøvestikkingen, mener vi at det ikke vil være behov for ytterligere undersøkelser. Vi har derfor ingen merknader til planen.

Det bør likevel framgå av kommunens vedtak at dersom det under anleggsarbeidet skulle framkomme automatisk fredete kulturminner, må arbeidet straks stanses og utviklingsavdelingen i fylkeskommunen varsles, jmf. kulturminneloven § 8.2.

I forbindelse med registreringen ble det totalt brukt 10 arbeidstimer à kr 580,- . Faktura på kr. 5.800,- vil bli sendt fra regnskapsseksjonen snarest.

Med hilsen


Inger Liv Gøytil Lund e f
kulturvernleder

Vedlegg:
1 Registreringsrapport

Kopi til:
Hurum kommune Postboks 23, 3491 KLOKKARSTUA
Kulturhistorisk museum, Universitetet i Oslo Postboks 6762 St.Olavspl., 0130 OSLO

Lisbeth Kaas Ambrosen Utviklingsavdelingen

POST ADRESSERES TIL AVDELINGEN - IKKE TIL ENKELTPERSONER

Postadresse
BUSKERUD FYLKESKOMMUNE
Fylkeshuset
N-3020 Drammen

Besøksadresse
Hauges gate 89
E-postadresse
Postmottak@bfk.no

Telefon
32 80 85 00
Internett
www.bfk.no

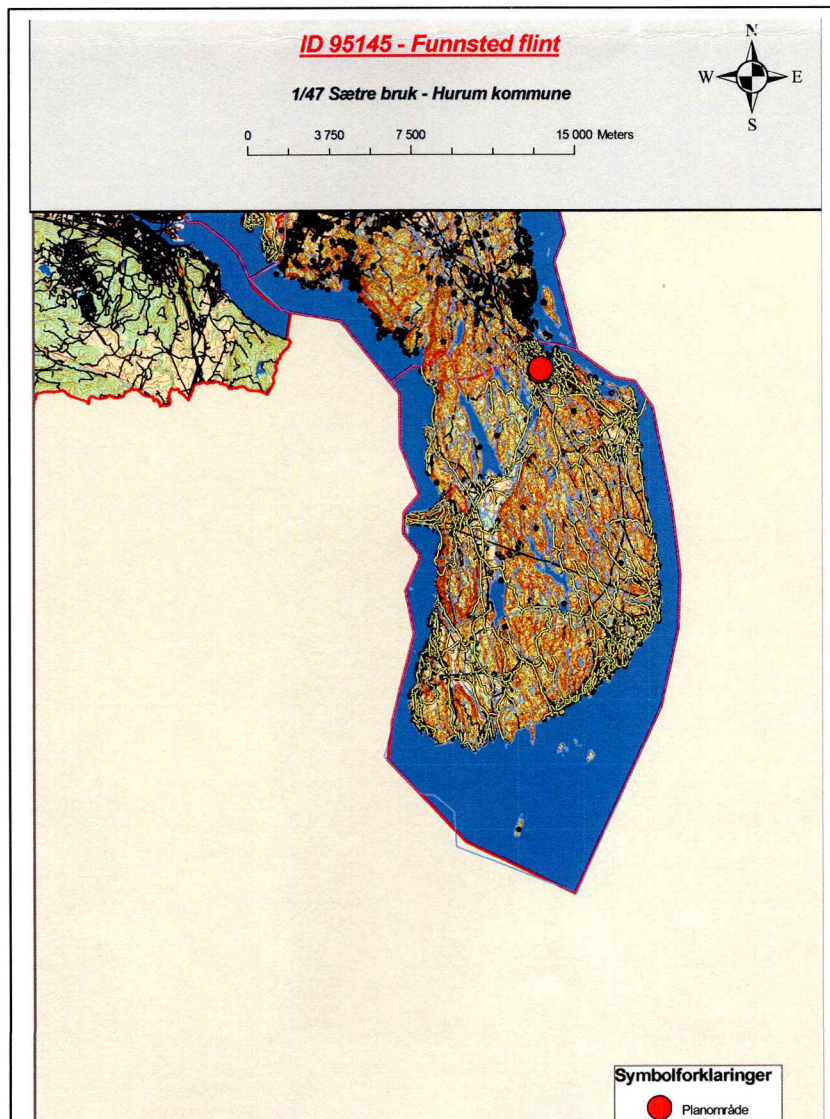
Telefaks
32808676

Bankkonto
2200.07.13523
Foretaksregistre
NO 964 951 373



BUSKERUD FYLKESKOMMUNE RAPPORT FRA ARKEOLOGISKE REGISTRERINGER

| | |
|----------------|--|
| Fylke | Buskerud |
| Kommune | Hurum |
| Gårdsnr., Gård | 1/47 Sætre bruk |
| Saksnr | 05/00619 714 |
| Saken gjelder | reguleringsplan |
| Kartblad | ØK-kart: CM 039-5-1 |
| Utført av | Kjell E. Sønsterud, Utviklingsavdelingen, Buskerud fylkeskommune |
| Utført dato | 08.11.05 |



Formål og bakgrunn for undersøkelsen'

I forbindelse med en reguleringsplan for 1/47 Sætre bruk på Sætre i Hurum kommune ble det 08.11.05. foretatt en arkeologisk registrering av det aktuelle området.

Formålet med denne registrering var å påvise og avklare forholdet til automatisk fredede kulturminner.

Tidsbruk og bemanning

Undersøkelsen ble utført av Kjell E. Sønsterud. Det ble brukt 2,5 timer til forarbeid, 5 timer til feltundersøkelsen og 2,5 timer til etterarbeid, til sammen 10 timer.

Tidligere arkeologiske registreringer

Det er ikke registrert eller på annen måte observert automatisk fredede kulturminner innenfor planområdet eller i umiddelbar nærhet av dette tidligere. Det er imidlertid gjort flere funn av flint både syd og nord for planområdet, men da et godt stykke unna.

Områdebeskrivelse

Sydvendt helling i et boligfelt. Området fremstår som småkupert med små knauser. Området er bevokst med hovedsaklig løvskog med enkelte furutrær inne i mellom.



Metode


Området ble registrert for synlige fornminner på overflaten samt for steinalder gjennom prøvestikking på utvalgte steder under markoverflaten.

Registreringer/observasjoner

ID 95145

I ytterkanten av en hage på ca. 100 m.o.h. ble det i et prøvestikk funnet et flintavslag. . Avslaget lå ca. 15 cm. Under markoverflaten i en gulgrå sandaktig masse med innslag av grus. Funnet ligger i utmark, men grenser opp til en hage. Det ble stukket områdene rundt funnet uten at det ble gjort funn. Hvis dette er boplass kan denne være sterkt ødelagt av boligutbygging.

Det ble gjort flere prøvestikk i dette området uten at det ble påtruffet flere funn.



*Flintavslag funnet i prøvestikk på 1/47 Sætre bruk
Foto: Kjell E. Sønsterud*

Formål og bakgrunn for undersøkelsen?

I forbindelse med en reguleringsplan for 1/47 Sætre bruk på Sætre i Hurum kommune ble det 08.11.05. foretatt en arkeologisk registrering av det aktuelle området.

Formålet med denne registrering var å påvise og avklare forholdet til automatisk fredede kulturminner.

Tidsbruk og bemanning

Undersøkelsen ble utført av Kjell E. Sønsterud. Det ble brukt 2,5 timer til forarbeid, 5 timer til feltundersøkelsen og 2,5 timer til etterarbeid, til sammen 10 timer.

Tidligere arkeologiske registreringer

Det er ikke registrert eller på annen måte observert automatisk fredede kulturminner innenfor planområdet eller i umiddelbar nærhet av dette tidligere. Det er imidlertid gjort flere funn av flint både syd og nord for planområdet, men da et godt stykke unna.

Områdebeskrivelse

Sydvendt helling i et boligfelt. Området fremstår som småkupert med små knauser. Området er bevokst med hovedsaklig løvskog med enkelte furutrær inne i mellom.



Metode

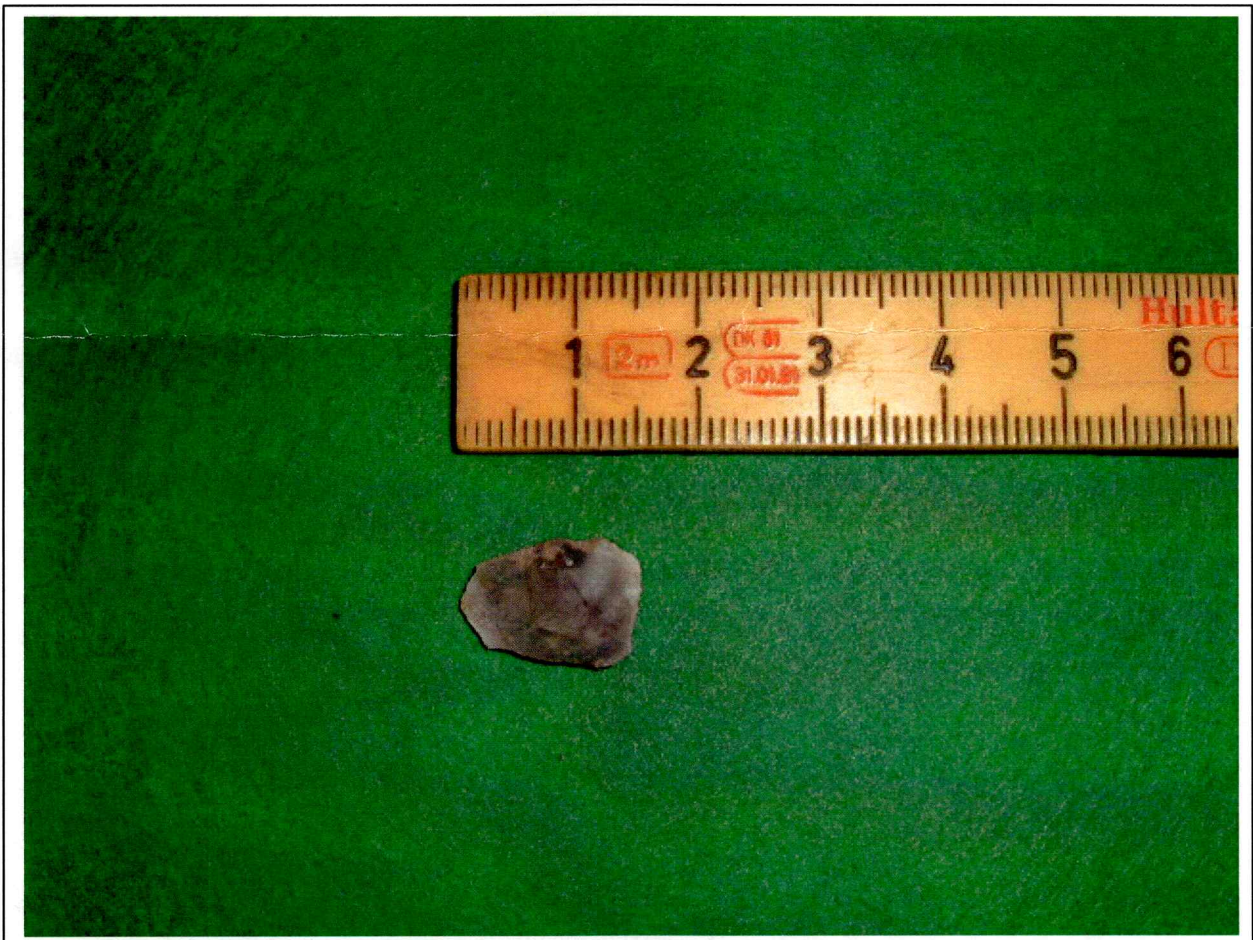
Området ble registrert for synlige fornminner på overflaten samt for steinalder gjennom prøvestikking på utvalgte steder under markoverflaten.

Registreringer/observasjoner

ID 95145

I ytterkanten av en hage på ca. 100 m.o.h. ble det i et prøvestikk funnet et flintavslag. . Avslaget lå ca. 15 cm. Under markoverflaten i en gulgrå sandaktig masse med innslag av grus. Funnet ligger i utmark, men grenser opp til en hage. Det ble stukket områdene rundt funnet uten at det ble gjort funn. Hvis dette er boplass kan denne være sterkt ødelagt av boligutbygging.

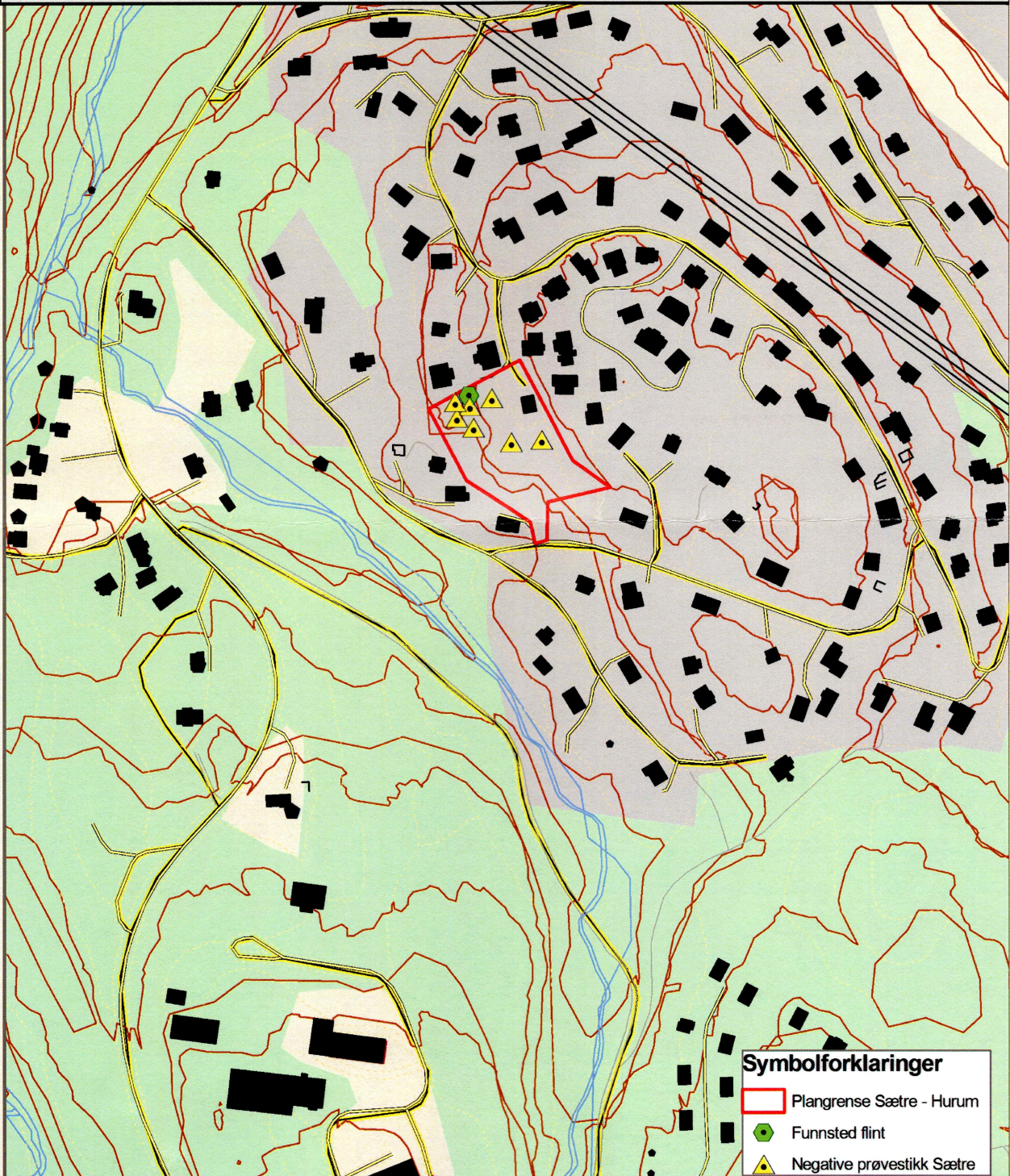
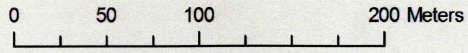

Det ble gjort flere prøvestikk i dette området uten at det ble påtruffet flere funn.



*Flintavslag funnet i prøvestikk på 1/47 Sætre bruk
Foto: Kjell E. Sønsterud*

ID 95145 - Funnsted flint

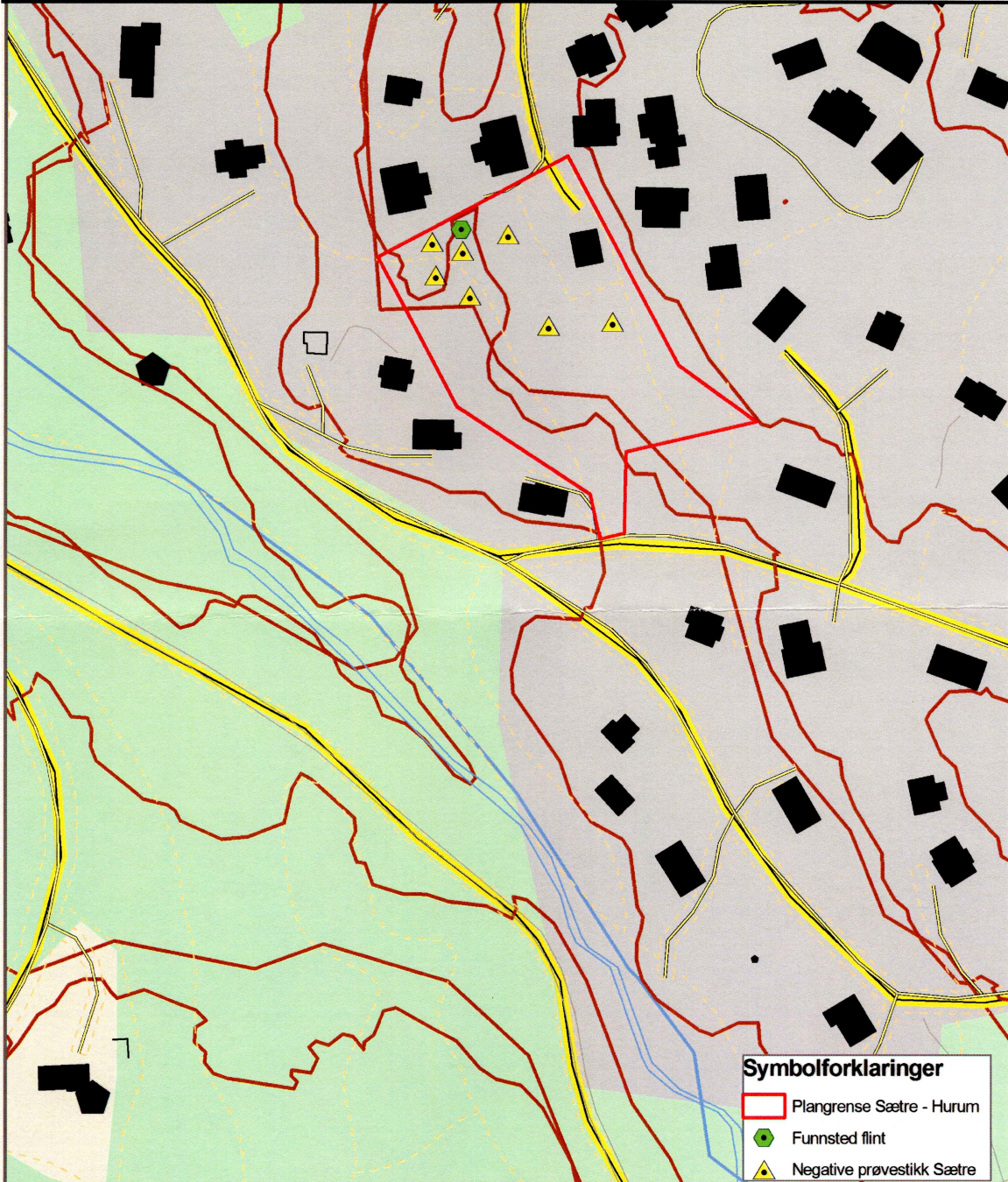

1/47 Sætre bruk - Hurum kommune



ID 95145 - Funnsted flint

1/47 Sætre bruk - Hurum kommune

0 25 50 100 Meters



Drammen 13.12.2005

Kjell E. Sønsterud