

97/192

Vedlegg / Tilbærer
Sak: 97-8564

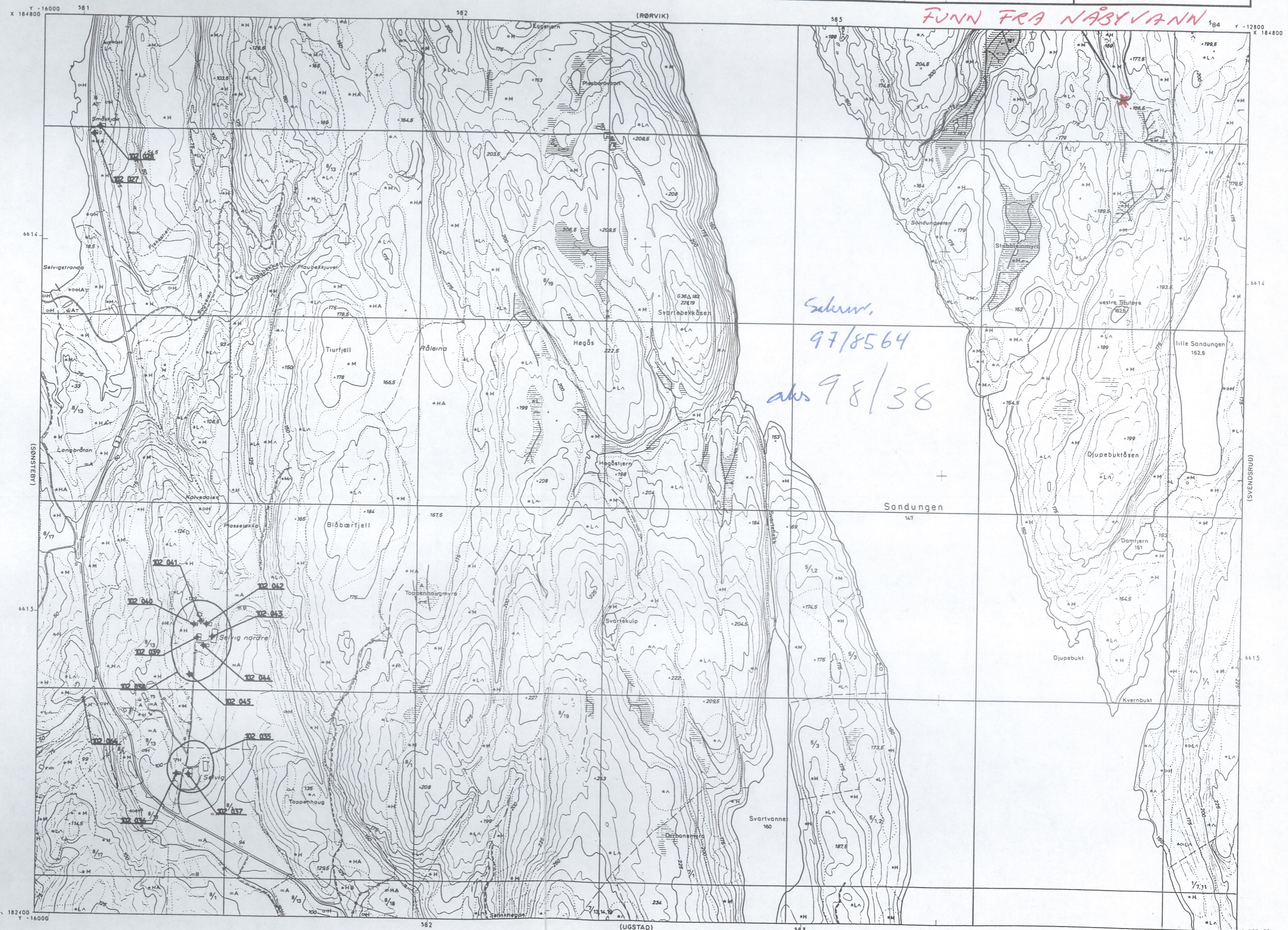
Vedr. flintfunn ved Nåbyvann.

Ble funnet av Steu Erik Fagerli, Nedre
Gunnaråsen 22, 3475 Sætre.

Flinten ble funnet på veien like utenfor
gropen hvor jeg fant hovedfunnet for
noen år siden. Det hadde vært et voldsomt
skybrudd som vasket fram flinten på veien.

3/10 - 1997

Sverre Ostern.



Vedlegg / Tilhører
 Sak: 97/8564

| | | |
|-----------|-----------|-----------|
| CL038-5-1 | CL038-5-2 | CH038-5-1 |
| CL038-5-3 | CL038-5-4 | CH038-5-5 |
| CL038-5-1 | CL038-5-2 | CH038-5-1 |



UNIVERSITETET I OSLO

ARKIV

Mons Erik Matisen
Sætrebakken
3475 Sætre

INSTITUTT FOR ARKEOLOGI, KUNSTHISTORIE OG NUMISMATIKK

Oldsaksamlingen med Vikingskipshuset
Frederiks gate 3
0164 Oslo

Deres ref:
Vår ref: 97/8564 - 1

Håkon Glørstad
Besøksadresse
St. Olavs gt. 29

Oslo: 4 desember 1997

Telefon: (47) 22 85 19 75
Telefaks: (47) 22 85 19 38
E-mail: hakon.glorstad@iakn.uio.no

Steinalderboplass ved Nåbyvann, Sætre bruk, 1/1, Hurum k, Buskerud

I forbindelse med en befarings i Hurum gjorde historielaget meg oppmerksom på at De ønsket mer informasjon om steinalderboplassen som er funnet ved Nåbyvann. Boplassen hører med til de aller eldste boplassene vi har i Norge og er derfor en svært sjelden fugl. Vedlagt dette brev er en kopi av en artikkel av professor Einar Østmo, skrevet om boplassen. Jeg håper den kan være av interesse.

Når det gjelder boplassens status i dag, så reguleres den av *Lov om kulturminner av 9. Juni, 1979*. Av denne lovteksten framgår det at alle kulturminner som er eldre enn fra 1537, er automatisk fredet, slik at de kan bli bevart for ettertiden. Boplassen ved Nåbyvann er nok for det meste ødelagt av skogsbilveien, men det kan ennå være rester av urørte områder i kanten av veien. Det må derfor ikke foretas inngrep som graving, eller tung anleggsvirksomhet der hvor boplassrestene kan være bevart. Veien kan imidlertid brukes på normal måte. Skulle det dukke opp flere funn i boplassområdet, satte vi stor pris på at De tok kontakt. Eventuelle planlagte tiltak i tilknytning til boplassen, må meldes til Buskerud fylkeskommune.

Med hilsen

Håkon Glørstad
Førstekonsulent

Kopi: Buskerud fylkeskommune, Kulturseksjonen



BUSKERUD
FYLKESKOMMUNE

ARKIV

Kopi

INSTITUTT FOR ARKEOLOGI, KUNSTHISTORIE OG NUMISMATIK
Universitetet i Oslo

| | | |
|----------|--------------|-------------|
| Saksb.: | | Kopi: |
| JHL | - 9 MAR 1998 | |
| Ark.: | 0628-1 | |
| Saksnr.: | 97/8564 | Dok. nr.: 2 |

Kulturavdelingen

Kulturvern

Landbrukskontoret i Røyken og Hurum
Boks 70,
3475 SÆTRE

Saksbeh: Morten B. Histøl
Dir. tlf: 32808678
Telefaks: 32808672
Vår ref: 97/3146-4 (Oppgis ved henv.)
Arkivkode: 650.813.
Vår dato: 04.03.98
Deres dato: 17.02.98
Deres ref: vei 98 . 1/aah

STIKKVANNSVEIEN, SÆTRE BRUK A/S, HURUM KOMMUNE . MELDING OM PLANLAGT OPPRUSTNING AV SKOGSBILVEI TIL BILVEI KL.3

I følge våre arkivundersøkelser finnes det flere automatisk fredete kulturminner som helt klart vil bli berørt av omleggingen/opprustningen. Det finnes et veifar og noen bygninger og ruiner/tufter i umiddelbar nærhet til veien i «Kubakken» - «Midtskog» - område.

Flere av tuftene i området er datert til middelalder.

Med en utvidelse av skogsbilveien til bilvei av klasse 3 vil veianlegget komme i konflikt med det meget gamle veifaret; «Sandstien», som strekker seg fra Oslofjorden over Hurumlandet til Drammensfjorden. Sandstien er i følge litterære skrifter beskrevet i reisebrev dat. 1300 - tallet.

(Vedlagt er kartkopi som viser avgrensning av middelaldertuftene, se sirkulær stiptet linje overtrukket med rød farge. Det viser også til avgrensning av Sandstien; se rød skravering. Annen dokumentasjon vedlagt.)

Vi kan ikke akseptere at automatisk fredete kulturminner, jfr. § 3, blir berørt av omleggingen/opprustningen men venter at utbygger tar hensyn til kulturminnene i området.

Det er en kjennsgjerning at tidligere befaringer ofte har vært preget av mangelfulle registreringer. For å være på den sikre siden må fylkesarkeologen foreta en befarung langs med det aktuelle omleggingsområdet.

Denne befaringen kan først komme i stand etter nærmere avtale, når jorden er fri for snø og tele.

Med hilsen

Geir Helgen
fylkeskonservator

Morten B. Histøl
saksbehandler

Vedlegg: ØK - kartutsnitt som viser funnsted .
Diverse stensiler med utdrag fra historiske kilder.

Kopi: Riksantikvaren
✓ Universitetet i Oslo, IAKN



BUSKERUD
FYLKESKOMMUNE

| | |
|---|--------------------|
| INST. FOR ARKEOLOGI, KUNSTHISTORIE OG NUMISMATIKK | |
| Universitetet i Oslo | |
| Saksb.: JHL | Kopi: - 1 JUL 1998 |
| Ark.: 0628-1 | |
| Saksnr. 97/8564 | Bok. nr. 3 |

Kulturavdelingen

Kulturvern

ARKIV

Landbrukskontoret i Røyken og Hurum
Boks 70
3475 Sætre

Saksbeh: Inger Liv Gøytil Lund
Dir. tlf: 32808668
Telefaks: 32808672
Vår ref: 97/3146-11 (Oppgis ved henv.)
Arkivkode: 650.813.
Vår dato: 23.06.98
Deres dato:
Deres ref:

STIKKVANNSVEIEN, SÆTRE BRUK A/S, HURUM KOMMUNE

I forbindelse med planlagt opprusting av Stikkvannsveien foretok arkeolog Lars Groseth befarings 19.05.98.

Det ble funnet en hulvei eller også kalt ridevei på vestsiden av veien. Se avmerking på vedlagte kart og registreringsrapport.


Rideveien er mest sannsynlig automatisk fredet dvs. at den er fra før 1537 jfr. kulturminneloven §4d. I tillegg er det automatisk fredet en sone på hver side av veien på 5 meter jfr. §6 i samme lov.

Ved utbedring av Stikkvannsveien må man ta hensyn til hulveien og veifaret øst for veien. Veien må heller ikke utvides øst for Kubakken da det ligger rydningsrøysler, tufter o.a. som er spor etter tidligere jordbruk.

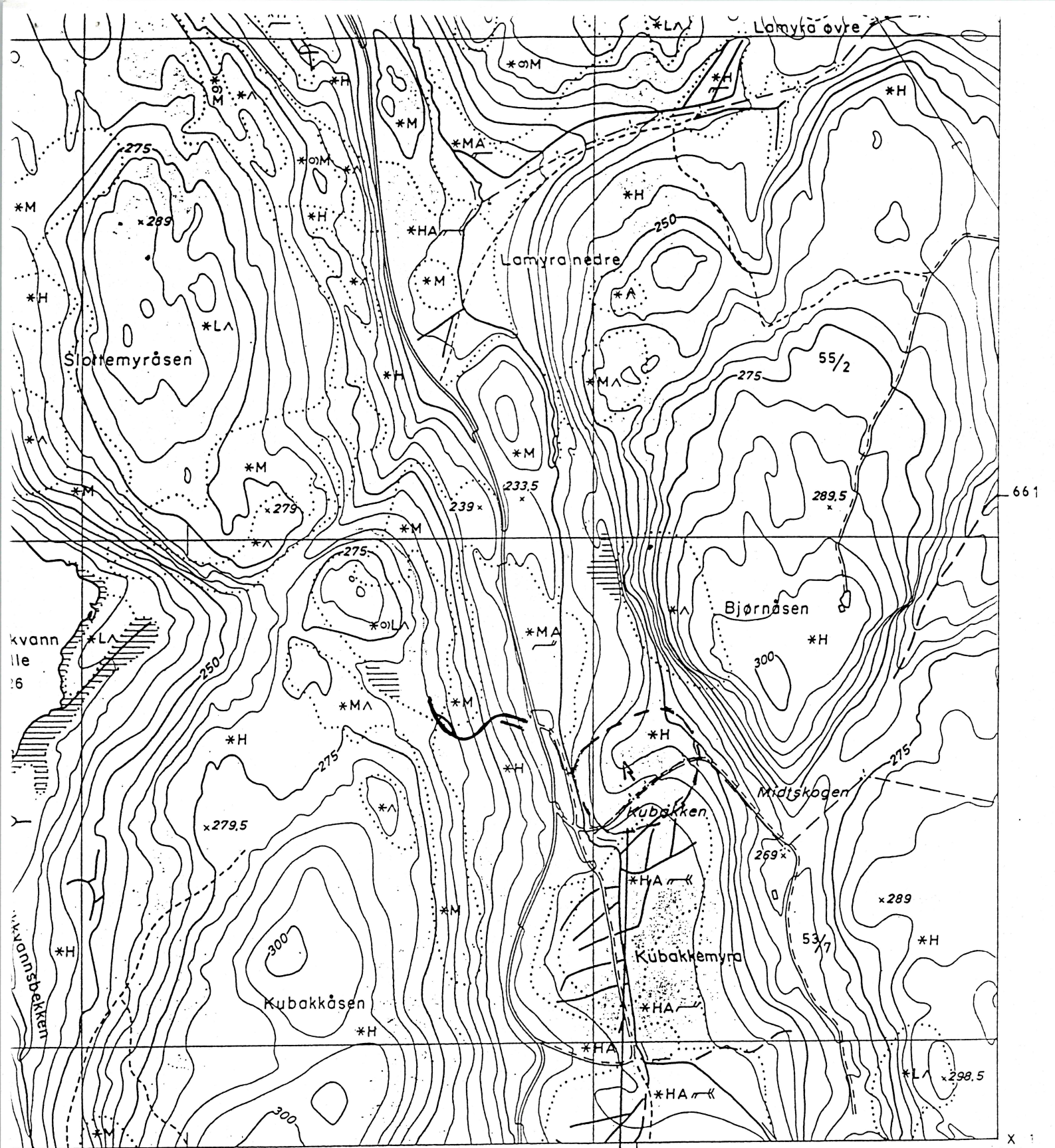
Dersom det skulle vise seg å være vanskelig å oppruste veien forbi kulturminnene, kan vi eventuelt delta på en ny befarings og være behjelpelig med å finne en løsning.

Med hilsen


Geir Helgen e f
fylkeskonservator


Inger Liv Gøytil Lund
fylkesarkeolog


Vedlegg: Kartutsnitt
Registreringsrapport
Sandstien i Hurum av Wilhelm Olsen
Kopi: Riksantikvaren
Universitetet i Oslo, IAKN
Regionalutviklingssetaten



587

X 1
Y -9600

Målestokk 1: 5000



Ekvidistanse 5 m

reg. plan.
Kubakkåsen - Midtskogen

| | | |
|-----------|-----------|-----------|
| CL039-5-2 | CM039-5-1 | CM039-5-2 |
| CL039-5-4 | CM039-5-3 | CM039-5-4 |
| CL038-5-2 | CM038-5-1 | CM038-5-2 |

Merker i rammekanten for UTM-rutenett; Sonebelte 32 V.
Grensene på kartet er ikke rettsgyldige.
Fornminner: Registrert

HURUM BUSKERUD
SVENDSRUD CM 039-5-3

posisjonsbestemte måster
an posisjonsbestemte måster
olpe
jon
posisjonsbestemte stolper
posisjonsbestemte stolper
150

ARKEOLOGISK REGISTRERING LANGS STIKKVANNSVEIEN, HURUM.

Gård: Sætre Bruk A/S **Gnr/Bnr:**
Kommune: Hurum **Fylke:** Buskerud
ØK-kart: CM 039-5-1, CM 039-5-3, CM 038-5-1

I forbindelse med planlagt opprusting av skogsvei - Stikkvannsveien - ble det foretatt en arkeologisk registrering langs veien 19/5-98 av undertegnede.

Det ble funnet ett automatisk fredet kulturminne.

Nord for Kubakken, på V-siden av veien, ble det funnet en hulvei (se kart). Veien er forholdsvis tydelig markert. Veiens nedre del starter på oversiden av grøften for Stikkvannsveien, og svinger seg ca. 100m vestover før terrenget flater ut og veien blir borte i en ny skogsbilvei.

Sandstien som går fra Fergestad til Dramstad, krysser Stikkvannsveien ved Kubakken. Det er forbundet med noe usikkerhet hvor Stikkvannsveien har gått videre, men eldre kart tilsier at den skal ha gått nordvestover, over Kubakkåsen. Det er all mulig grunn til å anta at hulveien er en del av Sandstien. Øst for og på nedsiden av Stikkvannsveien går det et veifar langs nåværende Stikkvannsvei og bort til Kubakken.

Ved utbedring av Stikkvannsveien må man her ta hensyn til hulveien og veifaret øst for veien. Det er også viktig at veien ikke utvides mot øst ved Kubakken. Det vil isåfall berøre rydningsrøyser, tufter o.a. som finnes her, og som ligger inntil Stikkvannsveien.

Det ble også stukket etter steinalderboplasser på enkelte steder, men uten funn.



Lars Groseth, 25/5-98