


ARKEOLOG., FUNN- OG NUMISMATIKK	
Universitetet i Oslo	
Saksb.:	Kept:
JHL	27 AUG 1998
Ark.	0628-1
Saksnr. 94/2668	Dok. nr.: 2



BUSKERUD FYLKESKOMMUNE
 Haugesgate 89, 3020 Drammen
 Telefon (03) 80 85 00

92/305

94/134

STEINALDERSFUNN VED NÅBYVANN I HURUM
 Grunneier Sætre Bruk, Gnr 1, bnr 1, Hurum kommune.

Fylkeskonservatoren i Buskerud ble kontaktet av Olav Jahren i Hurum Historielag hvore en av medlemmene hadde kommet med en del flint som var samlet opp i et område mellom Nåbyvann og Sandungen i Hurum.

Den 23. september ble der foretatt befarings sammen med finneren Sverre Østern, (adr: Lauvåsveien 29, 3475 Sætre) og Wilhelm Olsen (Adr:Morskogv. 14, 3482 Tofte)

Selve funnstedet ligger i og like inntil skogsbilveien (bomvei) fra Mørkvann til Nåbyvann nær 5 km fra avkjøringen fra RV 165. Veien er av til dels dårlig standard. Ca 50 m fra der hvor veien ender er der et stykke hvor det er lagt på en del lys gul sand som er tatt med gravemaskin like ved siden av veien. Stedet er så gjengrodd at det må påvises av finneren. Flinten er samlet i overflaten etter gravemaskinen, det vaskes ut etter hvert regnvær.

Der gravemaskinen har hentet sanden står det nå vann og det er ikke mulig å si i hvilket nivå flinten hører hjemme. Funnstedet ligger inntil en liten bergnabb 3-4 meter fra veien og gravemaskinen har vært nede på ca 1-2 meter. Her er lys gul sand med et tynt humuslag på toppen.

Området er helt ubebodd med unntak av en hytte 20 minutters gange fra funnstedet. Eier er Sætre Bruk (Gnr 1/1) som også har anlagt veien for ca 15 år siden.

Funnstedet er bare kjent av tre personer, noe som kan være en fordel i et mye beenyttet friluftsjakt-område.

Funnene skulle gjøre det ganske klart at det dreier seg om en sta.

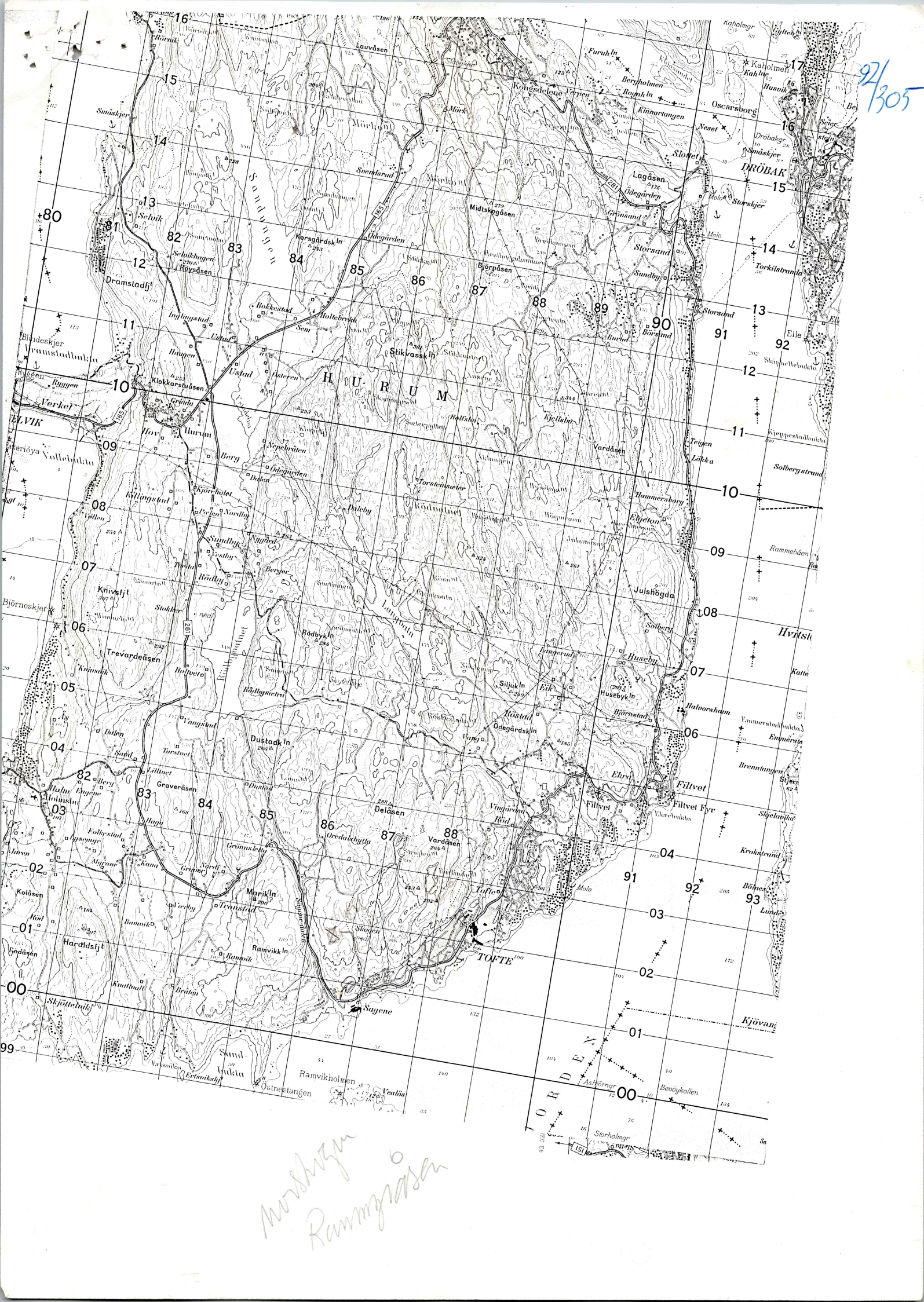
boplass som absolutt bør undersøkes nærmere. Her er nemlig også muligheter for å få tatt pollenprøver som kan relateres til funnet.

De to representanter fra Hurum Historielag vil også kunne stille opp til en ettergravning på stedet.

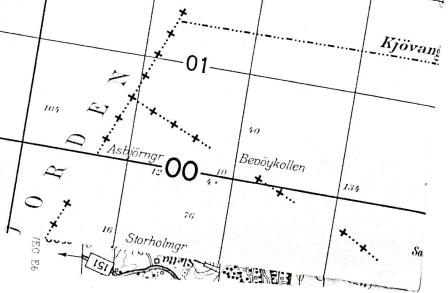
Geir Helgen

Drammen, den 23.IX.92.


2/1305



*Mordstigen
Rammgråsen*



ARKIV



BUSKERUD FYLKESKOMMUNE

Haugesgate 89, 3020 Drammen
Telefon (03) 80 85 00

KULTURADMINISTRASJONEN
Telefax 03 80 86 72

Sætre Bruk
Sætrebakken 15
3475 SÆTRE

Vår dato: 11.11.92
Deres dato: 11.11.92
Vår ref.: 2849/92 IJGL
Deres ref.:

INST. FOR ARKEOLOGI, KUNSTHISTORIE OG NUMISMATIKK Universitetet i Oslo	
Saksb.: JHL	Kopi:
27 AUG 1998	
Ark.: 0628-1	
Saksnr.: 99/2668	Dok. nr.: 3

INSTITUTT FOR ARKEOLOGI, KUNSTHISTORIE OG NUMISMATIKK	
16 NOV. 1992	
Saksnr.: 2698	
Ark.:	Avd./ssksb. BVE

**STEINALDERFUNN VED NÅBYVANN,
GRUNNEIER: SÆTRE BRUK, GNR. 1, BNR. 1, HURUM KLOMUNE**

Olav Jahren, Hurum historielag, meldte fra til fylkeskonservator om funn av flint som var gjort av Sverre Østern, (Lauvåsvn. 29, 3475 Sætre). Etter dette foretok fylkeskonservator befaring av funnstedet.

Funnstedet ligger ved enden av skogsbilveien som går fra Mørkvann til Nåbyvann. Funnene ble gjort i og inntil skogsbilveien. Flinten er samlet i overflaten etter gravemaskinen og vaskes ut etter hvert regnvær. Se avmerking av funnstedet på vedlagte kartkopiutsnitt. Stedet er så gjengrodd at det må påvises av finneren.

Flinten er av en slik karakter at den kan være av svært høy alder, muligens opptil 7000 år gammel. Funn fra denne perioden er ikke tidligere gjort på Hurum. Funnstedet er derfor automatisk fredet i h.h. til Lov om kulturminner §4,a. Det er ikke lov å foreta noe ytterligere inngrep her før vernemyndighetene har gitt klarsignal til dette. Vi vil ta opp med Universitetet i Oslo, institutt for arkeologi, kunsthistorie og numismatikk om en eventuell arkeologisk undersøkelse.

Vennligst gi tilbakemelding om hvilke planer De har om inngrep i dette området.

Med hilsen

Geir Helgen
fylkeskonservator


Inger Liv Gøytill Lund
arkeolog

Vedlegg

Kopi: Universitetet i Oslo, IAKN
Hurum Historielag

Saksbehandler: Inger Liv Gøytill Lund, tlf. 03 80 86 68

ARKIV



BUSKERUD FYLKESKOMMUNE
Haugesgate 89, 3020 Drammen
Telefon (03) 80 85 00

KULTURADMINISTRASJONEN
Telefax 03 80 86 72

Universitetet i Oslo, IAKN
Frederiksgt. 2
0164 OSLO 1

Vår dato: 18.11.92
Deres dato: 18.11.92
Vår ref.: 2849/92 ILGL
Deres ref.:

INST. FOR ARKEOLOGI, KUNSTHISTORIE OG NUMISMATIKK Universitetet i Oslo		
Saksb.:	27 AUG 1998	Kopi:
Ark.:	0628-1	
Saksnr.:	94/2668	Dok. nr.:

INSTITUTT FOR ARKEOLOGI, KUNSTHISTORIE OG NUMISMATIKK		
23 NOV. 1992		
Saksnr.:	251	
Ark.:		Avd./sksb.:

STEINALDERFUNN VED NÅBYVANN
GRUNNEIER: SÆTRE BRUK, GNR. 1, BNR.1, HURUM KOMUNE

Vi viser til vedlagte registrering foretatt av fylkeskonservator 23.09.92. Funnet er levert inn til museumsavdelingen. Einar Østmoe opplyser at dette er et svært interessant funn og at dateringen av boplassen kan bli opp til 7000 år.

Funnstedet bør undersøkes nærmere. En ber derfor om at saken taes opp i Formminneutvalget.


Med hilsen

Geir Helgen
fylkeskonservator

Inger Liv Gøytill Lund
arkeolog

Vedlegg

Saksbehandler: Inger Liv Gøytill Lund, tlf. 03 80 86 68..



BUSKERUD FYLKESKOMMUNE
Haugesgate 89, 3020 Drammen
Telefon (03) 80 85 00

STEINALDERSFUNN VED NÅBYVANN I HURUM
Grunneier Sætre Bruk, Gnr 1, bnr 1, Hurum kommune.

Fylkeskonservatoren i Buskerud ble kontaktet av Olav Jahren i Hurum Historielag hvore en av medlemmene hadde kommet med en del flint som var samlet opp i et område mellom Nåbyvann og Sandungen i Hurum.

Den 23. september ble der foretatt befarings sammen med finneren Sverre Østern, (adr: Lauvåsveien 29, 3475 Sætre) og Wilhelm Olsen (Adr:Morskogv. 14, 3482 Tofte)

Selve funnstedet ligger i og like inntil skogsbilveien (bomvei) fra Mørkvann til Nåbyvann nær 5 km fra avkjøringen fra RV 165. Veien er av til dels dårlig standard. Ca 50 m fra der hvor veien ender er der et stykke hvor det er lagt på en del lys gul sand som er tatt med gravemaskin like ved siden av veien. Stedet er så gjengrodd at det må påvises av finneren. Flinten er samlet i overflaten etter gravemaskinen, det vaskes ut etter hvert regnvær.

Der gravemaskinen har hentet sanden står det nå vann og det er ikke mulig å si i hvilket nivå flinten hører hjemme. Funnstedet ligger inntil en liten bergnabb 3-4 meter fra veien og gravemaskinen har vært nede på ca 1-2 meter. Her er lys gul sand med et tynt humuslag på toppen.

Området er helt ubebodd med unntak av en hytte 20 minutters gange fra funnstedet. Eier er Sætre Bruk (Gnr 1/1) som også har anlagt veien for ca 15 år siden.

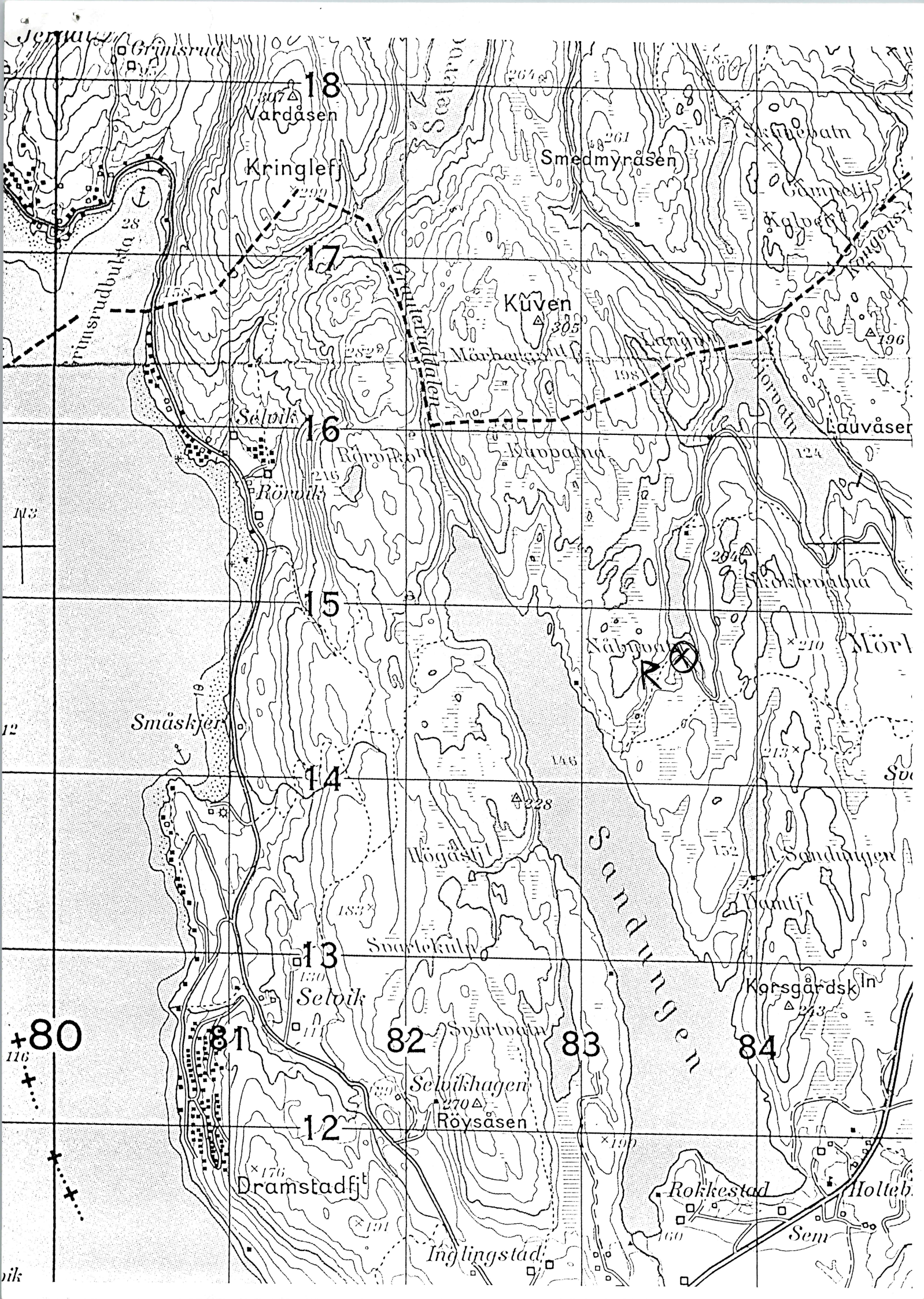
Funnstedet er bare kjent av tre personer, noe som kan være en fordel i et mye beeyttet friluftsjakt-område.

Funnene skulle gjøre det ganske klart at det dreier seg om en sta. boplass som absolutt bør undersøkes nærmere. Her er nemlig også muligheter for å få tatt pollenprøver som kan relateres til funnet.

De to representanter fra Hurum Historielag vil også kunne stille opp til en ettergravning på stedet.

Geir Helgen

Drammen, den 23.IX.92.



94/2668-7

ARKIV

INNBERETNING

OM ARKEOLOGISK UNDERSØKELSE
VED NÅBYVATN, SÆTRE BRUK, GNR. 1, BNR. 1,
HURUM S. P. K., BUSKERUD F.
10. AUGUST 1994

av

Einar Østmo

INNLEDNING

Som aks. nr. 92/305 er innkommet noen flintsaker som er funnet like S for Nåbyvatn i Hurum. Funnstedet ligger ca. 160 m o. h., og det var grunn til å tro at man her hadde å gjøre med en tidligmesolittisk boplass, brukt like etter at isen trakk seg tilbake fra Ås-morenen. Fylkeskonservatoren anbefaler nærmere undersøkelse i brev av 23. 9. 1992.

Hurum Historielag v. formannen, Olav Jahren, postboks 111, 3482 Tofte, har uttrykt stor interesse for å få gjort en undersøkelse på stedet, og tilbød seg å stille med mannskaper. Det ble derfor gjennomført en undersøkelse, som ettergravning av funnsted, den 10. august 1994. Leder for undersøkelsen var professor Einar Østmo. Deltakere var Roar Stub Andersen, Einar Mørch og Sverre Østern, alle fra Hurum Historielag. Formannen, Olav Jahren, var dessverre forhindret fra å delta p. g. a. sykdom.

UNDERSØKELSEN

Funnstedet ligger like på V-siden av skogsbilveien frem mot Nåbyvatn, omlag 100 m fra dens ende. Funnene aks. 92/305 ble gjort i masser som kom frem da det ble tatt ut masser med gravemaskin for veibygging, og mesteparten av det sannsynlige boplassområdet er utgravet med maskin. Igjen står et parti på ca. 6 x 10 m langs skogbilveien. I dette ble det gravet tre kvadratmeterruter på rekke med 1 m mellomrom fra veien og V-over, etter at vegetasjon først var ryddet unna. Massene ble gravet ut med krafse og graveskje, og alt ble tørrsåldet. Det ble funnet tre små avslagsfragmenter av flint. Dette viser at det har ligget en boplass på stedet, men at det ikke er mye bevart av den. Videre undersøkelse ble ikke funnet regningssvarende. Skal det gjøres mer her, bør det være i form av systematisk prøvestikking for å oppdage og avgrense boplassen. Dette bør skje om våren, før området gror helt igjen av vegetasjon.

FUNN. Aks. 94/134.

- A 2 avslag av flint. Fra rute A.
 - B 1 avslag av flint. Fra rute C.
- Rute E var funntom.

Oslo. 11. august 1994

Einar Østmo
Einar Østmo



Bjørvann
129

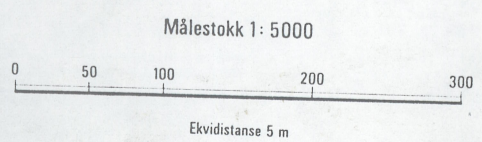
6616

(SETRE)

6615

X 184800
Y - 12800

- Klopp
- Bussløkke, møteplass
- Vegbom
- Lita ferje
- Kjørbart vad
- Kraftoverføring, posisjonsbestemte master
- Kraftoverføring uten posisjonsbestemte master
- Transformator i stolpe
- Transformatorstasjon
- ✱ Antennemast
- Telefonlinje, posisjonsbestemte stolper
- Telefonlinje, uten posisjonsbestemte stolper
- Pelebunt med linse
- ✧ Sjømerke



Merker i rammekanten for UTM-rutenett; Sonebelte 32 V.
Grensene på kartet er ikke rettsgyldige.
Fornminner: Registrert

*Flat stlette
sandstak sand*

CL040-5-3	CL040-5-4	CM040-5-3
CL039-5-1	CL039-5-2	CM039-5-1
CL039-5-3	CL039-5-4	CM039-5-3

HURUM RØYKEN BUSKERUD
RØRVIK CL 039-5-2

583

584

Y -12800
X 184800



6614

(SVENDSRUD)

6613

Sandungen

147

Djupebukta

Damtjern

151

Djupebukta

Kvernbukta

5/1,2

5/3

5/2