



Hurum kommune
3491 KLOKKARSTUA

ARKIV

UNIVERSITETETS KULTURHISTORISKE MUSEUM Universitetet i Oslo		
Saksb.	10 DES. 2001	Kopi
Ark:	0628	
Saksnr.	01/13525	Saknr.: 1

Høydebasseng, Sætre, Hurum kommune. Kulturminneregistreringer utført.

Det er nå foretatt arkeologiske registreringer i forbindelse med planlagt høydebasseng og adkomstvei. Det ble ikke gjort nyregistreringer av automatisk fredete kulturminner i området.

Som kjent er det tidligere registrert ett automatisk fredet kulturminne i trasèen (merket R 80 på medfølgende kart og reg. skjema). Under fellesbefaring med Tom Skei, Scandiaconsult, ble det enighet om at trasèen legges utenfor R 80 og dennes sikringsone på 5 meter. Se stiplet linje på vedlegg 1.

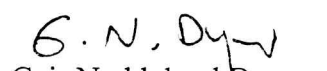
Under forutsetning at denne avtalen følges opp, har kulturavdelingen ingen merknader til planen.

Vi vil imidlertid gjøre oppmerksom på at dersom det under anleggsarbeidet skulle dukke opp automatisk fredete kulturminner, må arbeidet straks stanses og kulturavdelingen varsles, jf kulturminneloven § 8.2.

Det er brukt i alt 6 arbeidstimer i forbindelse med registrering av området, inkludert for- og etterarbeid. Faktura på kr 2790,- vil bli sendt fra regnskapsseksjonen snarest.

Med hilsen


Inger Liv Gøytil Lund
seksjonsleder


Geir Noddeland Dyrnæs
arkeolog

Vedlegg:

- Øk- blad CM 039-5-1 m/ trasè og alternativ
- Reg. skjema for R 80, åkerareal og steinstreng

Kopi til:

Fylkesrevisor Fylkeshuset, 3020 DRAMMEN

Kulturavdelingen,

POST ADRESSERES TIL AVDELINGEN - IKKE TIL ENKELTPERSONER

Postadresse
BUSKERUD FYLKESKOMMUNE
Fylkeshuset
N-3020 Drammen

Besøksadresse
Hauges gate 89
E-postadresse
Postmottak@bfk.no

Telefon
32 80 85 00

Telefaks
32808672

Bankkonto
2200.07.13523
Foretaksregisteret
NO 964 951 373

Vår dato
05.12.2001

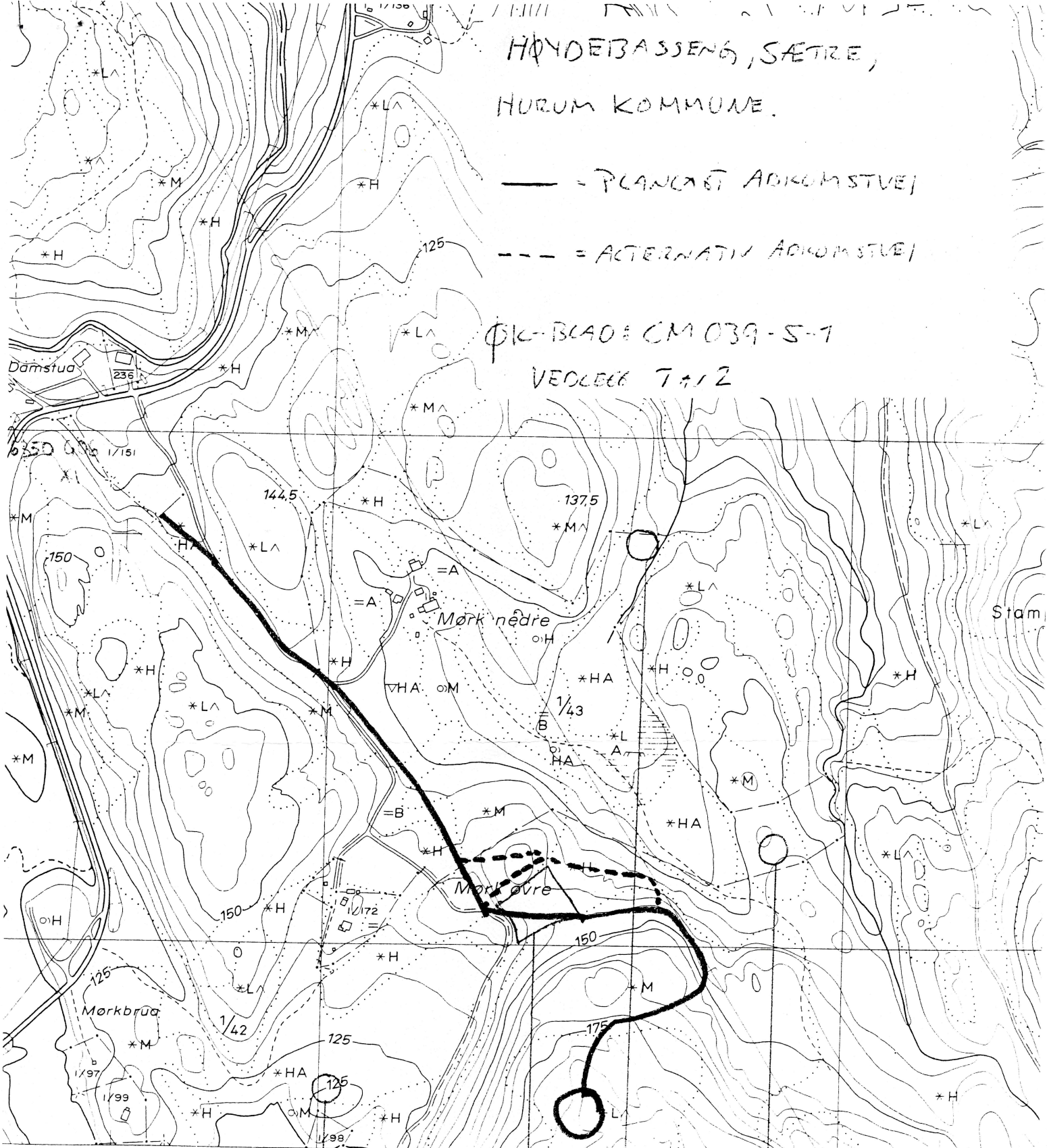
Vår referanse
01/01387-6

her
Magne Nilsen, her
Scandiaconsult AS Pb 552 Brakerøya, 3002 DRAMMEN
Kopi med vedlegg
til:
Universitetet i Oslo Pb 6762 St. Olavs plass, 0164 OSLO
UKM

HØNDEIBASSENG, SÆTRE, HURUM KOMMUNE.

— = PLANLAGT ADKOMSTVEI
 --- = ALTERNATIV ADKOMSTVEI


ØK-BL40: CM 039-S-1
 VEGLØSE 7:12



(SVENDSRUD)

R49 R50 R75 R84

- | | | |
|--|---|---|
| <ul style="list-style-type: none"> R Fornminne K Freda kulturminne Hage, park Allé Fylling Skjæring Steinbrott Grustak, sandtak Steingjerde, gruve Skigard, trådgjerde Stottemur Dam Elveforbygning Terskel, tunnelinntak - uttak Begrensningslinje for ryddet areal | <ul style="list-style-type: none"> E6 Riksvveg, motorveg 35 Riksvveg 669 Fylkesveg Kommunal bilveg Privat bilveg Annen kjørbart veg Veg i tunnel Gang-, sykkelveg Sti, sikkert gjengitt Sti, usikkert gjengitt Jernbane, enkeltspor, dobbeltspor Jernbane i tunnel Vegbru Jernbanebru Gangbru | <ul style="list-style-type: none"> Klopp Busslomme, moteplass Vegbom Lita ferje Kjørbart vad Kraftoverføring, posisjonsbestemte master Kraftoverføring uten posisjonsbestemte master Transformator i stolpe Transformatorstasjon Antennemast Telefonlinje, posisjonsbestemte stolper Telefonlinje, uten posisjonsbestemte stolper Pelebunt med linse Sjomerke |
|--|---|---|



Merker i ramme
 Grense

Registrerte fornminner, Hurumprosjektet: Hurum kommune.

Gnr.	Gårdsnavn	Grunneier	Fornminne	Nr./ØK-kart
1/1	Mørk		hulvei	R76/CM 039
1/1	Mørk, Satre bruk, Østernsætra		1 tuft	X / CM 038
1/1	Mørk, (ved Stikkvann)		st. a. bopl. (ikke avmerket på kart)	ST-1/CM 038
1/1	Mørk, (ved Stikkvann)		st. a. bopl. (ikke avmerket på kart)	ST-2/CM 038
1/1	Mørk, (ved Stikkvann)		st. a. bopl. (ikke avmerket på kart)	ST-3/CM 038
1/42	Mørk Øvre		Åkerareal, steinstreng	R80/CM 039
1/43	Mørk Nedre		hulvei	R75/CM 039
1/43	Mørk Nedre		hulvei(?)	R84/CM 039
1/44	Mørk		røys	R49/CM 039
1/150	Mørk, Damstua		funnsted (tidl. reg.)	R79/CM 039
7/1	Inglingstad	H. Aarøe	innlevert funn.	-/CL038-5-2 (ikke avmerket på kart)
9/1	9/4,7 9/6 Hov; Prestegården, Hov og Marteplassen		div. st. a. bopl. (reg. plan, Klokkarstua)	-/CL 038-5-4
28/8 29/1	Holtenes eller Skjøttevik		st. a. bopl. (ikke avmerket på kart)	SKJ-1/ CL 036-5-3
35/3	Trondstad		st. a. bopl. (ikke avmerket på kart)	ERT-1/ CL 036-5-4
37/1	Røed Østre, (Andersplassen, Fjellfiske)		1 tuft	- /CM 038
37/1	Røed Østre, (Sirismyrdalen)		1 tuft	- /CM 037

VEDLEGG 2 A 2



Hurum kommune
Ø. Skoledalen 12
3482 TOFTE

ARKIV

UNIVERSITETETS KULTURHISTORISKE MUSEER	
Universitetet i Oslo	
Saksb. LGU	Kopi
- 9 APR. 2002	
Ark.: 0628	
Saksnr. 01/13525	Dok.nr.: 2

VA-anlegg - Kana - Holmsbu. Overvåkning av gravning samt kulturminneregistreringer i trasè.

I brev av 01.03.2002 (til Scandiaconsult AS) har vi beregnet kostnader til overvåkning av gravearbeider for VA- anlegg Kana – Holmsbu til kr. 11700,- dvs. 22,5 timer à kr. 520,-.

I samtale med Jan Bjerknes, teknisk etat, Hurum kommune den 12.03.2002 fremgikk det at to av tre angitte områder for gravning bortfaller. Kun området ved Folkestad skole var aktuelt. Av denne årsak ble ny beregning for kostnader til overvåkning kr. 3900,- dvs. 7,5 timer à kr. 520,-.

Overvåkningen av gravearbeidene ved Folkestad skole ble utført av undertegnede den 19.02.2002. I tillegg ble det foretatt kulturminneregistreringer i de deler av trasèen som på det tidspunktet lå åpent. Dette gjaldt i første rekke området fra Løvdal og ca. 400 meter nordover mot Holmsbu kirke, en strekning på ca. 300 meter vest for Folkestad skole samt et mindre parti ved Myrene (se skravering på vedlegg 2).

Det ble ikke funnet automatisk fredete eller nyere tids kulturminner i trasèen.

Vi vil imidlertid gjøre oppmerksom på at dersom det under anleggsarbeidet skulle dukke opp automatisk fredete kulturminner, må arbeidet straks stanses og kulturavdelingen varsles, jf. kulturminneloven § 8.2.

Det er brukt i alt 7,5 arbeidstimer à kr. 520,- i forbindelse med kulturminneregistreringene. Faktura på kr. 3900,- vil bli sendt fra regnskapsseksjonen snarest.

Med hilsen

Åse Klundelien
fylkeskultursjef

Geir Noddeland Dyrnæs
arkeolog

POST ADRESSERES TIL AVDELINGEN - IKKE TIL ENKELTPERSONER

Postadresse
BUSKERUD FYLKESKOMMUNE
Fylkeshuset
N-3020 Drammen

Besøksadresse
Hauges gate 89
E-postadresse
Postmottak@bfk.no

Telefon
32 80 85 00

Telefaks
32808672

Bankkonto
2200.07.13523
Foretaksregisteret
NO 964 951 373

Vår dato
02.04.2002

Vår referanse
01/01387-10

Vedlegg:

- 1 Øk-blad CL 036-5-2 m/ undersøkelsesområde
- 2 Oversikt VA-anlegg, ikke målestokk. 2 blad.

Kopi til:

Fylkesrevisor Fylkeshuset, 3020 DRAMMEN
Kulturavdelingen, her
Magne Nilsen, her
Scandiaconsult AS Pb 552 Brakerøya, 3002 DRAMMEN
Universitetet i Oslo UKM Pb 6762 St. Olavs plass, 0164 OSLO