

UNIVERSITETETS OLDSAKSAMLING
Frederiks gate 2
0164 Oslo 1
Sentralbord (02) 416300

Aks. nr. 97/191 Innlevert av

Adr.:

ARKIV

I samband med (funn) _____

Gårdsnavn, gårds- og bruksnr. Rødby? Nordre 15/42

Kirkesogn (s), prestegjeld (p), kommune (k), fylke: BUSKERUD

HURUM KOMMUNE

Finnerens navn:

STEENERIK FAGEELI

Finnerens adresse:

3475 SÆTRE

Grunneierens navn:

?

Grunneierens adresse:

?

Har funnstedet noe særlig navn? RØDBYVANNET

Hva slags mark og lende (åker, hage, skog, ur, strand, vann e.l.):

STRANDSONE NÅR VANNET ER NEDTAPPET

Var der sandjord/myrjord/leirjord? Strek under det som passer.

Hvor ligger det i forhold til gården (omtrentlig avstand og retning):

Hvis dette ikke passer, angi funnstedet ut fra faste terrengmerker (vann, nut, vei, berghammer, trigonometrisk punkt e.l.)

Ned, ca 550 m NØ fra turnet på Rødby Nordre, i/sk C 38591

Hvor dypt lå det? 0 m. Høyde over havet ca. 115 m

Under hva slags arbeid? LETING ETTER FLINT Når? SEPT. 1996

Ble det sett annet av interesse (trekull, bein, aske, steinheller?):

NEI

Andre opplysninger (tidligere funn på stedet, spor, sagn eller tradisjon etter gammel bosetning):

STEINØKSER, FOR NOEN ÅR SIDEN

Dersom her ikke er plass nok, bruk baksiden eller et nytt ark.

Ønsker De finnerlønn eller diplom og fotografi av oldsaken/oldsakene? (strek under det som passer)

Returneres Universitetets Oldsaksamling
Frederiks gate 2, 0164 Oslo 1



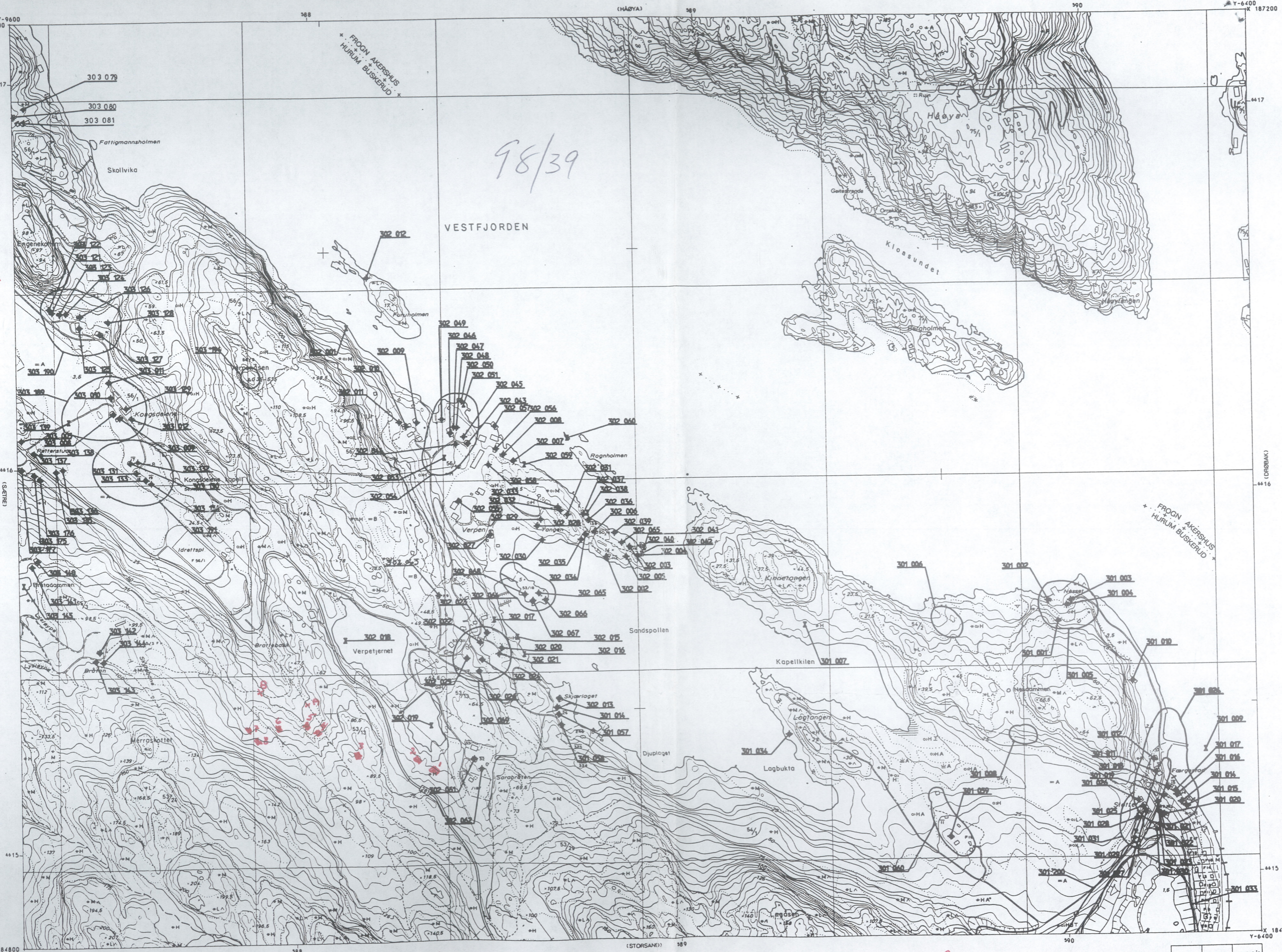
INST. FOR ARKEOLOGI, KUNSTHISTORIE OG NUMISMATIKK	
Universitetet i Oslo	
Saksb.: <u>Hol</u>	Kopi: -
23 JAN 1998	
Ark.: <u>0628</u>	
Saksnr.: <u>98/635</u>	Dok. nr.: <u>1</u>

KRETS NR.	KRETS NAVN	KRETS NR.	KRETS NAVN
301	STORSAND		
302	VERPEN		
303	KONGSDELENE		

001-034	Kortarknummer
+	Registrert hus
X	Registrert annet minne

HÅPER DETTE KAN VÆRE AV INTERESSE.
S.C. Sjogedi

98/39



INSTITUTT FOR ARKEOLOGISKE KONSTRUKTIVITET OG NUMISMATIKK
Universitetet i Oslo

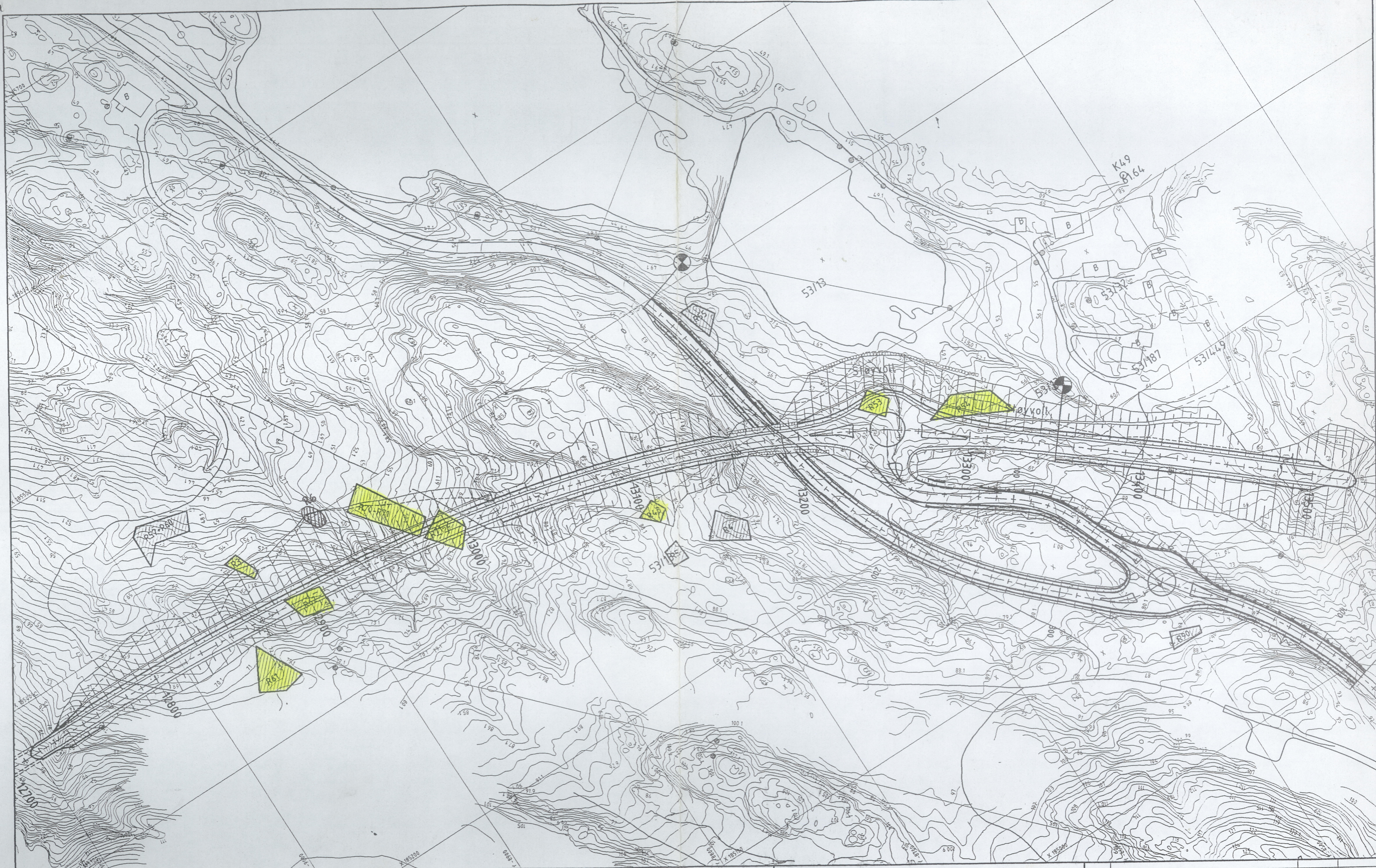
Saksb.: Hjel
Kopi:
23 JAN 1998
Ark.: 0628
Saksnr.: 08/635 Dok. nr.: 2

CM040-5-3	CM040-5-4	CM040-5-5
CM039-5-1	CM039-5-2	CM039-5-1
CM039-5-3	CM039-5-4	CM039-5-3


ARKIV

FROGN AKERSHUS
HURUM BUSKERUD
VERPEN CM 039-5-2

ETTER AT UTGRAVINGENE VED VERPENTJERNET OG BRATTBANKEN VAR OVER, MAËTE JEG TA EN
TITT OG ETTER ET KRAFTIG REGNVÆR (SEPTEMBER) FANT JEG FLINT OG BERGKRISTALL AVSLAG
PÅ ALLE STEDENE. (ALLE FUNN ER GJORT PÅ -51-0-METER NIVÅ, I UKE GRAVD)
2 FUNN ER GJORT UTENOM UTGRAVINGENE. A+B




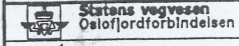

FORKLARING

 Område med fornminner

FORELØPIG ANBUDSTEGNING
02.06.97

NEDFOTOGRAFERT
1/2 MÅLESTOKK



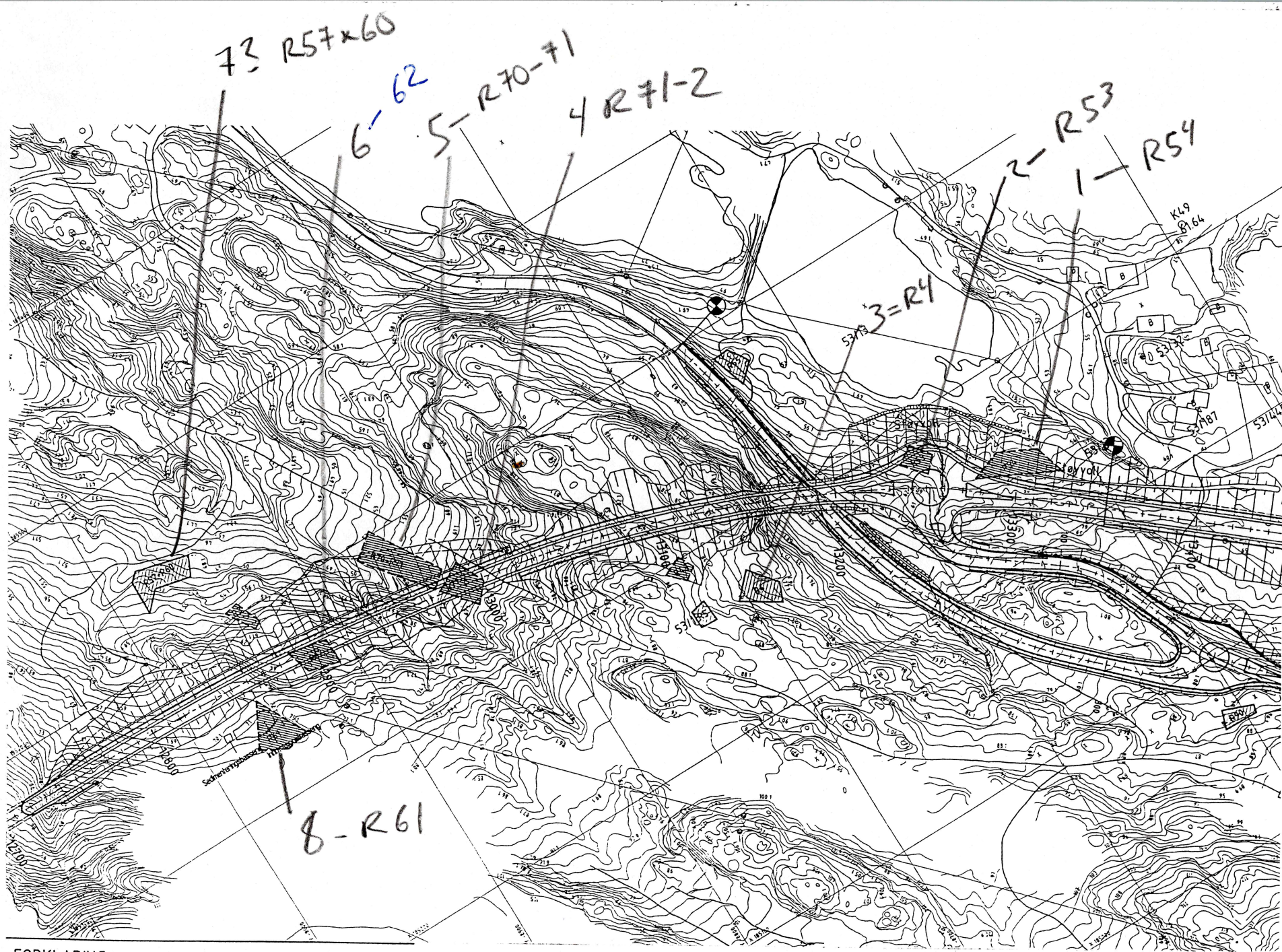
Rev.	Endring - erstatning	Dato	Sign.
		Tegn.	ENY
		Saksb.	*****
Rv. 23 Oslofjordforbindelsen Parsell: 3 Kongen dal - Verpen		Ark.nr.	
ANBUDSTEGNING FORNMINNER		Målestokk	1:1000
		Ark.nr.	
		Tegn.nr.	X1

OSLOFJORDFORBINDELSEN**LISTE OVER ACC.NR. OG C.NR.**

Lokalitet	Gnr./bnr.	Kommune, fylke	Acc.nr.	C.nr.	Bemærkninger
✓ R4	Storsand 53/1	Hurum k., Buskerud	97/1	51082	Registrering
R5	do.	do.	97/2	51083	Registrering
R43	do.	do.	97/131	51061	Bopladsudgravning
			97/3	do.	Afgrænsning
			89/214	do.	Registrering
✓ R53	do.	do.	97/132	51062	Bopladsudgravning
			97/4	do.	Afgrænsning
			89/223	do.	Registrering
✓ R54	do.	do.	97/133	51063	Bopladsudgravning
			97/5	do.	Afgrænsning
			89/224	do.	Registrering
R55	do.	do.	97/6	51084	Afgrænsning
			89/225	do.	Registrering
R3	Kongsdelene 56/1	do.	97/7	51085	Registrering
R6	do	do.	97/134	51064	Registrering
✓ R57	do.	do.	97/8	51086	Afgrænsning
			89/227	do.	Registrering
✓ R60	do.	do.	97/9	51087	Afgrænsning
			89/229	do.	Registrering
✓ R61	do.	do.	97/135	51065	Bopladsudgravning
			97/10	do.	Afgrænsning
			89/230	do.	Registrering
✓ R62	do.	do.	97/136	51066	Bopladsudgravning
			97/11	do.	Afgrænsning
			89/231	do.	Registrering
✓ R70/71	do.	do.	97/137	51067	Bopladsudgravning
			97/12	do.	Afgrænsning
			89/239-240	do.	Registrering
✓ R71-2	do.	do.	97/138	51068	Bopladsudgravning
			97/13	do.	Registrering/afgrænsning
R90	do.	do.	97/14	51088	Registrering
Holter lok. 1	Tomten 14/1	Frogn k., Akershus	97/139	51069	Bopladsudgravning
			do.	do.	Registrering
Holter lok. 2	do.	do.	97/197	51089	do.
Holter lok. 3	do.	do.	97/198	51090	do.
Holter lok. 4	do.	do.	97/199	51091	do.
Holter lok. 5	do.	do.	97/200	51092	do.
Bråtan lok. 3	Stubberud 40/1	do.	97/140	51070	Bopladsudgravning
Bråtan lok. 4	do.	do.	97/141	51071	Bopladsudgravning, hus

98/39

Fig. 2. Markering af projektområdets fornminer.



FORKLARING



Område med fornminer



Område med fornminer som er utgravd og frigitt



UNIVERSITETET
I OSLO

0628
ARKIV

Steen Erik Fagerli
Nedre Gunnaråsen 22
3475 Sætre.

INSTITUTT FOR ARKEOLOGI, KUNSTHISTORIE
OG NUMISMATIKK

Oldsaksamlingen med Vikingskipshuset
Frederiks gate 3
0164 Oslo

Håkon Glørstad
Besøksadresse
St. Olavs gt. 29

Deres ref:
Vår ref: 98/635 - 3

Telefon: (47) 22 85 19 75
Telefaks: (47) 22 85 19 38
E-mail: hakon.glorstad@iakn.uio.no

Oslo: 6 februar 1998

Funn fra Rødbyvann (aks 97/191), Nåbyvann (aks 98/38) og Verpetjernet (aks 98/39), Hurum k, Buskerud

Universitetets Oldsaksamling vil med dette takke for funnene fra Hurum som De har samlet inn. Funnene fra Rødbyvann er interessante med henblikk på at det på stedet er funnet flere oldsaker. Det kan virke som det her ligger en boplass som har vært besøkt flere ganger i løpet av steinalderen. Boplassen ved Nåbyvann er, som De kanskje vet, omtalt av professor Einar Østmo i Hurum historielags siste årbok. Jeg har også lagt ved et eksemplar av Nicolay, der boplassene ved Verpetjernet er omtalt. Jeg håper artikkelen kan være av interesse.

Andre populærvitenskapelige arkeologiske tidsskrift i Norge er : Frå haug og heidne, som gis ut av arkeologisk museum i Stavanger, Spor, som gis ut av Vitenskapsmuseet i Trondheim, Arkeo, som gis ut av Historisk museum i Bergen, samt Ottar som gis ut av Tromsø museum. I Oslo blir også tidsskriftet Viking utgitt, som nok er noe tyngre enn de ovennevnte, men som likevel retter seg mot et stort publikum. Viking utgis av Norsk Arkeologisk Selskap på Bygdøy.

Vennlig hilsen

Håkon Glørstad
førstekonsulent

Kopi: Fylkeskommunen, kulturavdelingen