


INST. FOR ARKEOLOGI, KUNSTHISTORIE OG NUMISMATIKK Universitetet i Oslo		
Saksb.:	20 APR 1998	Kopi:
Ark.:	0628	
Saksnr.:	98/024	Dok. nr.:
		1

Hurum kommune  
Teknisk etat  
3482 TOFTE



ARKIV

BUSKERUD FYLKESKOMMUNE  
Haugesgate 89, 3020 Drammen  
Telefon (03) 83 81 50

KULTURADMINISTRASJONEN  
Telefax (03) 83 47 58

Vår dato: 14.12.90  
Deres dato: 25.09.90  
Vår ref.: 1850/90 ILGL/-  
Deres ref.:

INSTITUTT FOR ARKEOLOGI KUNSTHISTORIE OG NUMISMATIKK	
Jnr. 00026	02.01.91
SANSK. REC. KOPT. TL.	ARK. NR. SIRKULÆRES

FORSLAG TIL REGULERINGSPLAN FOR TOMTEFELTET ÅSEN, KLOKKARSTUA, HURUM  
KOMMUNE

Vi har mottatt ovennevnte plan til uttalelse. Det er ikke kjent  
fornminner eller nyere tids kulturminner innenfor planområdet og vi  
har derfor ingen innvendinger mot at arbeidet kommer til utførelse.

Dersom det først ved tiltak i marka dukker opp fornminner, må arbeidet  
straks stanses i den utstrekning det kan berøre fornminnene eller  
deres sikringssoner på fem meter. Melding skal sendes fylkeskommunen,  
jfr. lov om kulturminner av 9. juni 1978, § 8.

Med hilsen

Geir Helgen  
fylkeskonservator

Inger Liv Gøytil Lund  
kulturvernkonsulent/arkeolog

Gjenpart: Universitetets Oldsaksamling

ARKIV



BUSKERUD FYLKESKOMMUNE

Haugesgate 89, 3020 Drammen  
Telefon (03) 80 85 00

KULTURADMINISTRASJONEN  
Telefax (03) 83 47 58

Vår dato: 30.07.91 Vår ref.: 1765/91 ILGL/-  
Deres dato: Deres ref.:

Hurum kommune  
Rådmannen  
3490 KLOKKARSTUA

INSTITUTT FOR ARKEOLOGI KUNSTHISTORIE OG NUMISMATIKK	
Jac 001598	06.08.91
SAKS. BW	ARK. NR.
KOPI TIL	SIRKULERES

INST FOR ARKEOLOGI, KUNSTHISTORIE OG NUMISMATIKK Universitetet i Oslo	
Saksb. JHL	Kopi:
20 APR 1998	
Ark: 0628	
Saksnr. 98/224	Dok. nr.: 2

FORSLAG TIL KOMMUNEPLAN FOR HURUM

Vi har mottatt ovennevnte kommuneplan, og beklager at fristen ikke er overholdt.

Fornminnene registrert i Økonomisk kartverk ser ut til å være tatt hensyn til på en tilfredsstillende måte i kommuneplanen. Avmerking på kartene med en rune R samt god avgrensing av fornminneområdene ser vi på som svært positivt.

Fornminneregistreringene som ble gjort i forbindelse med Hurumflyplass vil bli tilgjengelig om kort tid, og vi vil oversende dette materialet slik at det kan komme med i kommuneplanen.

Alle kulturminner eldre enn 1537 og en 5 meter sone rundt deres synlige eller kjente ytterkant er automatisk fredet i h.h. til Lov om kulturminner §§4 og 6.

For kirker gjelder en fredningszone på 60 meter JFR. Lov om kirker og kirkegaarder av 1897, mens det for fredede anlegg er 5 meter.

Følgende opplysninger bør gis på kommuneplankartet: Dersom det ved tiltak i marken dukker opp fornminner, må arbeidet straks stanses i den utstrekning det kan berøre fornminnene eller deres sikringssone på 5 meter. Melding skal straks sendes fylkeskommunen, jfr. lov om kulturminner av 9. juni 1978 §8.

§22 i lov om kulturminner omhandler forholdet mellom kulturminneinteressene og arealplanleggingen, jfr. også Miljøverndepartementets rundskriv T-29/83. Her framgår det at kommunene har plikt til å få undersøkt om aktuelle utbyggingsplaner vil kunne komme i konflikt med fornminner ved utarbeidelse av bebyggelsesplaner og reguleringsplaner. Etter kulturminneloven har kommunene ingen undersøkelsesplikt i forbindelse med kommuneplanarbeidet, og Fylkeskommunen ved fylkeskonservator har heller ingen plikt til å foreta registreringer av fornminner i denne sammenheng. Dersom kommunen ønsker å få foretatt registreringer i forbindelse med utarbeidelse av kommuneplanen for å ha bedre grunnlag for valg av utbyggingsområder, må kommunen inngå en avtale om dette. Det kan være hensiktsmessig dersom kommunen vet at kommuneplanen vil utløse arbeide med flere reguleringsplaner. Registreringene vil kunne utføres mer rasjonelt dersom flere reguleringsplaner kan tas under ett.

Vår uttalelse innebærer ikke at vi har sagt oss enig i den foreslåtte arealbruken i kommuneplanen. Vi forutsetter at alle forslag til planer innenfor området blir sendt oss til uttalelse, jfr. Kulturminnelovens §§9 og 22.

Vi ber om at våre merknader blir tatt til følge. Ønsker kommunen ytterligere opplysninger, står vi gjerne til tjeneste.

Med hilsen

  
Inger Liv Gøytill Lund  
arkeolog

Kopi: Universitetets Oldsaksamling

INST. FOR ARKEOLOGI, KUNSTHISTORIE OG NUMISMATIKK Universitetet i Oslo		
Saksb.: JHL	20 APR 1998	Kopi:
Ark.: 0628		
Saksnr.: 98/1224	Dok. nr.:	3



**BUSKERUD FYLKESKOMMUNE**

Haugesgate 89, 3020 Drammen  
Telefon (03) 80 85 00

**NYTT TLF.NR: (03) 80 85 00**

KULTURADMINISTRASJONEN

Telefax (03) 80 86 36

Hurum kommune  
Teknisk etat  
3482 TOFTE

Vår dato: 04.09.91  
Deres dato: 05.06.91  
Vår ref.: 1460/91 ILGL/-  
Deres ref.:

INSTITUTT FOR ARKEOLOGI KUNSTHISTORIE OG NUMISMATIKK	
Doc 001818	16.09.91
SAKSB. (U)	ARK. NR.
KOPI TIL	SIRKULERES

**ARKIV**

FORSLAG TIL REGULERINGSPLAN FOR ENGENE NÆRINGSSOMRÅDE, SÆTRE

Vi har mottatt ovennevnte plan til uttalelse.

Det ble ikke funnet fornminner innenfor planområdet, og vi har derfor ingen innvendinger mot planen. Skulle det derimot først ved tiltak i marka dukke opp fornminner, må arbeidet straks stanses og fylkeskonservator varsles.


Med hilsen

Inger Liv Gøytil Lund  
arkeolog

Kopi: Universitetets Oldsaksamling

Saksbehandler: Arkeolog Inger Liv Gøytil Lund  
Tlf. (03) 80 86 68 (direkte innvalgsnr.)

INSTITUTT FOR ARKEOLOGI, KUNSTHISTORIE OG NUMISMATIKK <b>Universitetet i Oslo</b>		
Saksb.:	20 APR 1998	Kopi:
Ark.:	0628	
Saksnr.:	98/1224	Dok. nr.: 4


**BUSKERUD FYLKESKOMMUNE**

 Haugesgate 89, 3020 Drammen  
 Telefon (03) 80 85 00

KULTURADMINISTRASJONEN

Telefax (03) 83 47 58

 Vår dato: 17.12.91      Vår ref.: 1765/91 ILGL/-  
 Deres dato:              Deres ref.:

 Hurum kommune  
 Rådmannen  
 3490 KLOKKARSTUA

**ARKIV**
**FORSLAG TIL KOMMUNEDELPLAN FOR SÆTRE OG STORSAND, HURUM KOMMUNE**

Vi har mottatt ovennevnte kommunedelplan, og beklager at fristen ikke er overholdt. I h.h. til Lov om kulturminner har vi 3 måneders uttalefrist.

Universitet i Oslo, institutt for arkeologi, kunsthistorie og numismatikk (tidligere Oldsaksamlingen) har foretatt registreringen fornminner i forbindelse med utarbeidelse av økonomisk kartverk og Hurum flyplass. I forbindelse med Drøbak - Hurumforbindelsen ble det registrert svært grundig i området rundt Verpenstjern og Sandspollen. Dette resulterte i svært mange funn fra steinalderen. Vi har tidligere sendt opplysninger om disse registreringene til kommunen. Det er svært sannsynlig at det finnes flere synlige fornminner og fornminner under markoverfalten i kommunedelplanområdet.

Alle kulturminner eldre enn 1537 og en 5 meter sone rundt deres synlige eller kjente ytterkant er automatisk fredet i h.h. til Lov om kulturminner §§4 og 6.

For kirker gjelder en fredningszone på 60 meter JFR. Lov om kirker og kirkegaarder av 1897, mens det for fredede anlegg er 5 meter.

Følgende opplysninger bør gis på kommuneplankartet: Dersom det ved tiltak i marken dukker opp fornminner, må arbeidet straks stanses i den utstrekning det kan berøre fornminnene eller deres sikringszone på 5 meter. Melding skal straks sendes fylkeskommunen, jfr. lov om kulturminner av 9. juni 1978 §8.

§22 i lov om kulturminner omhandler forholdet mellom kulturminneinteressene og arealplanleggingen, jfr. også Miljøverndepartementets rundskriv T-29/83. Her framgår det at kommunene har plikt til å få undersøkt om aktuelle utbyggingsplaner vil kunne komme i konflikt med fornminner ved utarbeidelse av bebyggelsesplaner og reguleringsplaner. Etter kulturminneloven har kommunene ingen undersøkelsesplikt i forbindelse med kommuneplanarbeidet, og Fylkeskommunen ved fylkeskonservator har heller ingen plikt til å foreta registreringer av fornminner i denne sammenheng. Dersom kommunen ønsker å få foretatt registreringer i forbindelse med utarbeidelse av kommunedelplanen for å ha bedre grunnlag for valg av utbyggingsområder, må kommunen inngå en avtale om dette. Det kan være hensiktsmessig dersom kommunen vet at kommuneplanen vil utløse arbeide med flere reguleringsplaner.

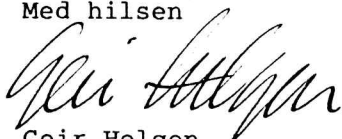
Registreringene vil kunne utføres mer rasjonelt dersom flere reguleringsplaner kan tas under ett.

Vår uttalelse innebærer ikke at vi har sagt oss enig i den foreslåtte arealbruken i kommunedelplanen. Vi forutsetter at alle forslag til planer innenfor området blir sendt oss til uttalelse, jfr. Kulturminnelovens §§9 og 22.

Nyere tids kulturminner i området er registrert jfr. SEFRAK-kartkatalog. Utenom bevaringsområdene vil det være enkeltobjekter som i en kulturhistorisk sammenheng vil være vel verd å ta vare på. Dette gjelder selvsagt ikke samtlige registrerte objekter i SEFRAK, men i løpet av planperioden må en regne med at registreringer fra 1980-årene vil bli stadig mer interessante. Når vi passerer år 2000 vil bygninger fra før år 1900 allerede ha en aldersverdi.

Vi ber om at våre merknader blir tatt til følge. Ønsker kommunen ytterligere opplysninger, står vi gjerne til tjeneste.

Med hilsen




Geir Helgen  
fylkeskonservator



Inger Liv Gøytillund  
arkeolog

Kopi: Universitetets Oldsaksamling

INST. FOR ARKEOLOGI, KUNSTHISTORIE OG NUMISMATIKK Universitetet i Oslo		
Saksb.:	20 APR 1998	Kopi:
Ark.:	0628	
Saksnr.:	98/224	Dok. nr.: 5



BUSKERUD FYLKESKOMMUNE  
Haugesgate 89, 3020 Drammen  
Telefon (03) 80 85 00

KULTURADMINISTRASJONEN  
Telefax (03) 80 86 72

Vår dato:

05.03.92

Deres dato:

30.01.92

Vår ref.:

0374/92 ILGL/-

Deres ref.:

Hurum kommune  
Rådmannen  
3490 KLOKKARSTUA

INSTITUTT FOR ARKEOLOGI KUNSTHISTORIE og NUMISMATIKK	
000911	27.03.92
SAKSB. BW	ARK. NR.
KOPT. TL	SIRKULERES

ARKIV

KOMMUNEDELPLAN FOR SÆTRE OG STORSAND, HURUM KOMMUNE  
NY HØRING

Vi viser til vår tidligere uttalelse datert 17.12.91, og utover den har vi ingen ytterligere kommentarer. Når regulerings- og bebyggelsesplaner for boligfeltene B5, B6 og B7 er utarbeidet må disse også sendes fylkeskonservator.

Med hilsen

Geir Helgen  
fylkeskonservator

Inger Liv Gøytil Lund  
arkeolog

Kopi: Universitetets Oldsaksamling

INSTITUTT FOR ARKEOLOGI, KUNSTHISTORIE OG NUMISMATIKK	
Universitetet i Oslo	
Saksb.: JHL	Kopi:
20 APR 1998	
Ark.: 0628	
Saksnr.: 98/1224	Dok. nr.: 6



**BUSKERUD FYLKESKOMMUNE**  
 Haugesgate 89, 3020 Drammen  
 Telefon (03) 80 85 00

KULTURADMINISTRASJONEN  
 Telefax (03) 80 86 72

**ARKIV**

Hurum kommune  
 Teknisk etat  
 3482 TOFTE

Vår dato: 29.06.92  
 Vår ref.: 1263/92 ILGL  
 Deres dato: Deres ref.:

INSTITUTT FOR ARKEOLOGI, KUNSTHISTORIE OG NUMISMATIKK	
16 JULI 1992	
Saksnr.: 1524/92	
Ark.:	Avd./sksb. BVE

**FORSLAG TIL REGULERINGSPLAN FOR GANG- OG SYKKELVEG LANGS  
 LANGSETHVEIEN, SÆTRE, HURUM KOMMUNE**

Planområdet er registrert og det ble ikke funnet fornminner eller nyere tids kulturminner som kan bli berørt av utbyggingen. Vi har derfor ingen innvendinger mot at arbeidet blir utført.

Dersom det først under arbeidet skulle vise seg at det dukker opp fornminner, må arbeidet straks stanses i den utstrekning det kan berøre fornminnet og fylkeskonservator varsles jfr. Lov om kulturminner av 9. juni 1978 §8 2. avsnitt.

Med hilsen

Geir Helgen  
 fylkeskonservator

Inger Liv Gøytil Lund  
 arkeolog

Vedlegg

8

Kopi: Universitetets Oldsaksamling

Saksbehandlar: Arkeolog Inger Liv Gøytil Lund  
 Tlf. (03) 80 86 68 (direkte innvalgsnr.)



INST. FOR ARKEOLOGI, KUNSTHISTORIE OG NUMISMATIKK Universitetet i Oslo		
Saksb.:	20 APR 1998	Kopi:
Ark.	0628	
Saksnr.:	98/1224	Dok. nr.:
		7



**BUSKERUD FYLKESKOMMUNE**  
 Haugesgate 89, 3020 Drammen  
 Telefon (03) 80 85 00

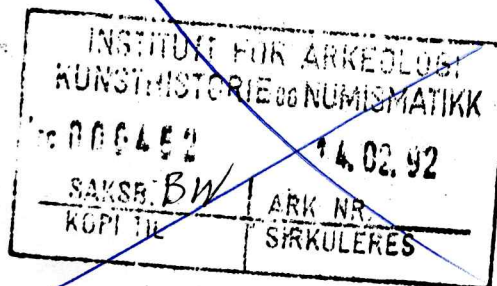
**NYTT TLF.NR.: (03) 80 85 00**

**KULTURADMINISTRASJONEN**  
 Telefax (03) 80 86 36

Hurum kommune  
 Teknisk etat  
 3482 TOFTE

**ARKIV**

Vår dato: 29.01.92  
 Vår ref.: 2608/91 ILGL  
 Deres dato: Deres ref.:



**FORSLAG TIL REGULERINGSPLAN FOR INDUSTRIOMRÅDET ENGENE - VERPEN,  
 HURUM KOMMUNE**

Planområdet er registrert av personale fra Oldsaksamlingen i forbindelse med Hurumprosjektet og av personale fra fylkeskommunen i forbindelse med en tidligere reguleringsplan for deler av området. Når det gjelder fornminner er det gjort løsfunn av flint over et stort område som kan indikere boplasser fra steinalderen. Se vedlagte liste over registreringene samt kopi av kart med R-avmerkingene inntegnet. Alle flintfunn er markert på kartet.

Det første året av Hurumregistreringene ble det foretatt systematisk prøvestikking for å få kartlagt hvor det kunne være flintfunn. Neste feltsesong var det meningen å foreta ytterligere undersøkelser for å finne omfanget av steinalderboplassene og avgrense dem. Dette ble ikke gjort p.g.a. at prosjektet ble lagt ned.

Samtlige registreringer ser ut til å komme innenfor områder som er lagt ut til landbruk. Vi foreslår ikke at fornminnene blir lagt ut til spesialområde fordi de ligger innenfor områdene som er regulert til ordinær landbruksdrift. Dersom det skulle bli aktuelt med store inngrep som f.eks. skogsdrift med større maskiner eller skogplanting på tidligere dyrket mark, må fylkeskonservator varsles og vurdere tillatelse til dette.

Bygdeborgen på Engenekollen, markert på kommunedelkartet som fornminne, men er usikker som fornminne og er derfor ikke markert som på reguleringskartet. p.g.a. at det ikke finnes noen opplysninger om rester av murverk eller annet på stedet. Nærmere undersøkelser må foretaes før vi kan ta standpunkt til dette.

Vi gjør oppmerksom på at vår uttalelse gjelder bare reguleringsformålene for denne reguleringsplanen.

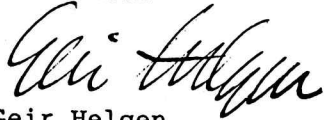
Dersom det først under arbeidet skulle vise seg at det dukker opp fornminner, må arbeidet straks stanses i den utstrekning det kan berøre fornminnet og fylkeskonservator varsles jfr. Lov om kulturminner av 9. juni 1978 §8 2. avsnitt.

for nyere tids kulturminner vil vi henwise til kulturminnekatalogen (SEFRAK) for Hurum hvor det er avmerket en hel del objekter innen reguleringsområdet. Det betyr ikke nødvendigvis at alt skal bevares, men det er vårt faglige råd at vi blir konsultert dersom det kommer forslag om bygningsmessige forandringer.

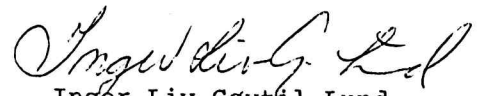
Fylkeskonservatoren vil spesielt henlede oppmerksomheten på området fra Kongsdelene Kapell, i retning inngangen til fabrikkområdet. Her er det tale om et kulturlandskap med en rekke av gamle arbeiderboliger, gårdene, kirken og et vegetasjonsbilde som utgjør en helhet av et kulturlandskap. Viser forøvrig også til uttalelse til kommunedelplanen hvor dette draget langs veien er spesielt påpekt. Dette gjelder også for området I 2 med de par arbeiderboliger som der finnes. Selv om tilsvarende finnes bevart andre steder, er det ingen grunn til å berøve landskapet et så vesentlig kulturelement som boligene. Sosial og arbeiderhistorie er jo på nasjonalt plan et prioritert bevaringsområde. I denne planen burde vært inntatt en forsikring om at landskapsbildet med tilhørende bebyggelse ble søkt bevart.

Det vises ellers til SEFRAK-katalogens avmerkinger som her ligger så tett at en kan se karakteren av kulturlandskap med innslag av både industri- og sosialhistorie. Fylkeskonservatoren vil sterkt anbefale at det taes inn i planen en forsikring om at en vil søke å bevare helheten i dette landskapet.

Med hilsen



Geir Helgen  
fylkeskonservator



Inger Liv Gøyttil Lund  
arkeolog

Vedlegg

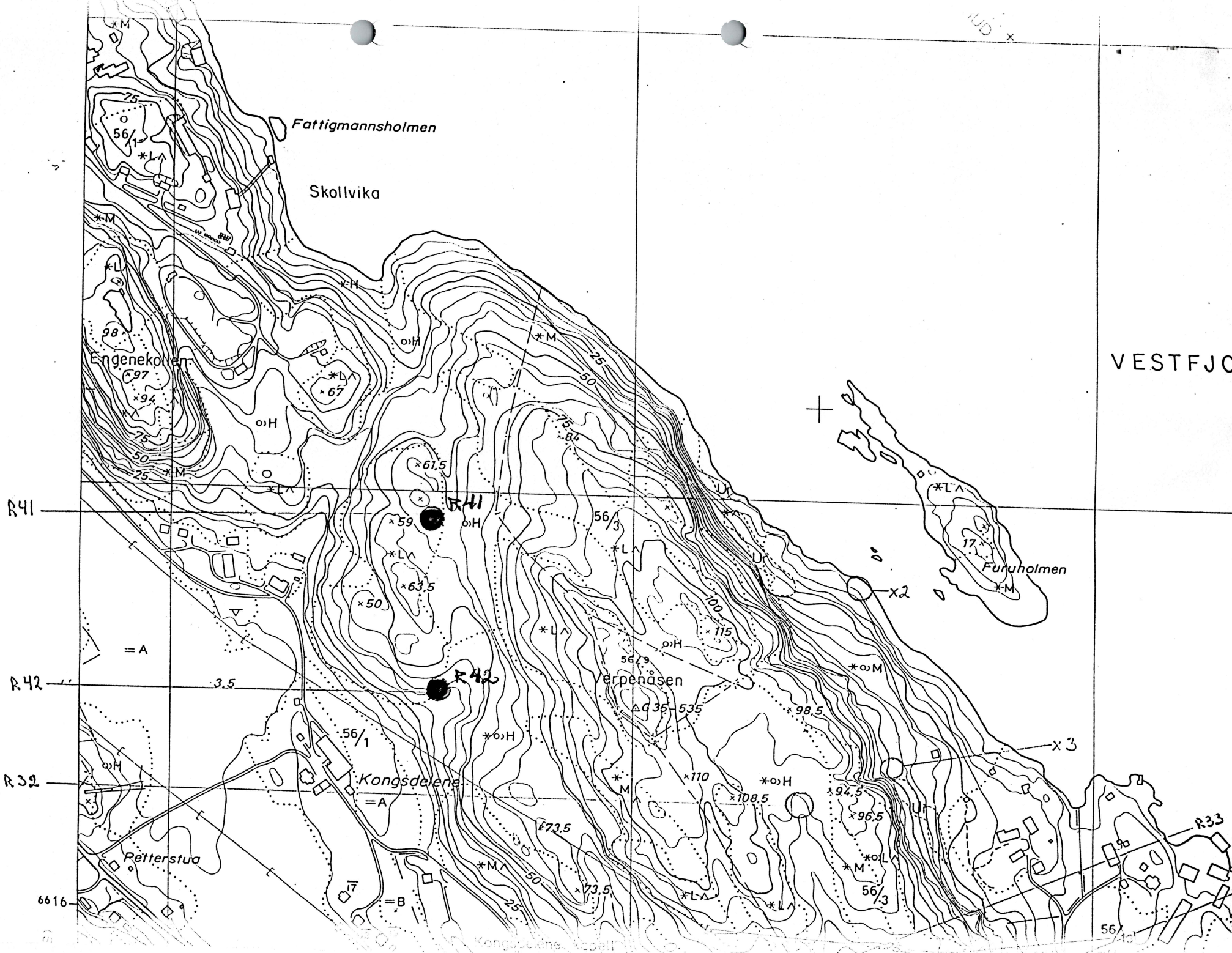
Kopi: Universitetets Oldsaksamling

Saksbehandlar: Arkeolog Inger Liv Gøyttil Lund  
Tlf. (03) 80 86 68 (direkte innvalgsnr.)

REGULERINGSPLAN FOR INDUSTRIOMRÅDET ENGENE - VERPEN  
REGISTRERTE FORNMINNER

FUNN NR.	GNR./BNR.	GÅRDS-NAVN	TYPE FORNMINNE	KARTBLAD-REFERANSE
R41	56/1	KONGSDELENE	STEINALDERBOPLASS	CM 039-5-2 I to prøvestikk ble funnet: 8 flintstk., 2 kvartsstk., 3 stk bergkrystall
R42	56/1	KONGSDELENE	STEINALDERBOPLASS	CM 039-5-2 1 stk. bergkrystall funnet i prøvestikk
R32	56/3	KONGSDELENE	STEINALDERBOPLASS	CM 039-5-2 I kjerreveg funn av 1 flint- stykke og 1 avslag i berg- krystall
R33	56/3	KONGSDELENE	STEINALDERBOPLASS	CM 039-5-2 3 flintstk. funnet på kjerre- veien
R34	56/3	KONGSDELENE	STEINALDERBOPLASS	CM 039-5-2 7 flintstykker og 1 kvarts- stykke funnet i traktorveien
R35	56/3	KONGSDELENE	STEINALDERBOPLASS	CM 039-5-2 2 flintavslag og 1 kvarts- avslag funnet i åkeren
R17	53/13	STORSAND, VERPEN	STEINALDERBOPLASS	CM 039-5-2 1 mikroflekk, flint og skjørbrønt stein i 1 prøvest.
R18	53/13	STORSAND, VERPEN	STEINALDERBOPLASS	CM 039-5-2 1 flintstk. fra 1 prøvestikk
R19	53/13	STORSAND, VERPEN	STEINALDERBOPLASS	CM 039-5-2 7 flintavslag i 2 prøvestikk Boplassen er klart avgrenset
R20	53/13	STORSAND, VERPEN	STEINALDERBOPLASS	CM 039-5-2 1 flintstk. i 1 prøvestikk
R91	53/13	STORSAND, VERPEN	STEINALDERBOPLASS	CM 039-5-2 6 flintstk. funnet i 3 av 4 prøvestikk
R78	53/13	STORSAND, VERPEN	DYRKNINGSAREAL - RYDNINGSRØYSER	CM 039-5-2 4 rydningsrøyser
R39	53/13	STORSAND, VERPEN	STEINALDERBOPLASS	CM 039-5-2 1 flintbit i 1 prøvestikk

R10	53/13	STORSAND, VERPEN	STEINALDERBOPLASS	CM 039-5-2
			1 flinbit i 1 prøvestikk	
R53	53/13	STORSAND, VERPEN	STEINALDERBOPLASS	CM 039-5-2
			MANGLER RAPPORT	
R54	53/13	STORSAND, VERPEN	STEINALDERBOPLASS	CM 039-5-2
			3 flintstk. funnet i 1 av 2	
			prøvestikk	
R55	53/13	STORSAND, VERPEN	MANGLER RAPPORT	
			OM FUNNET	CM 039-5-2



VESTFJO

R41

R42

R32

6616

R33

INST. FOR ARKEOLOGI, KUNSTHISTORIE OG NUMISMATIKK	
Universitetet i Oslo	
Saksb.: JHL	Kopi:
20 APR 1998	
Ark. 0628	
Saksnr. 98/224	Dok. nr.: 8



BUSKERUD FYLKESKOMMUNE  
 Haugesgate 89, 3020 Drammen  
 Telefon (03) 80 85 00

KULTURADMINISTRASJONEN  
 Telefax (03) 80 86 72

**ARKIV**

Vår dato:  
 08.03.93

Vår ref.:  
 0397/93 ILGL

Statens Vegvesen  
 Postboks 2265 Strømsø  
 3003 DRAMMEN

INSTITUTT FOR ARKEOLOGI, KUNSTHISTORIE OG NUMISMATIKK	
22 MARS 1993	
Saksnr.: 0557/93	
Ark. 06.28	Avd./saksb.: JHL

RV. 165 HP VERKET - SÆTRE X-RV. 282  
 PARSELL UGSTADKRYSSSET (FINAKRYSSSET), HURUM KOMMUNE

Vi har mottatt ovennevnte sak til uttalelse. Det er ikke kjent forninner eller nyere tids kulturminner i planområdet, og vi har derfor ingen innvendinger mot planen.

Vi vil imidlertid gjøre oppmerksom på at dersom det under anleggsfasen skulle dukke opp forninner, må arbeidet straks stanses og fylkeskonservator varsles umiddelbart.

Med hilsen

*Geir Helgen*


Geir Helgen  
 Fylkeskonservator

*Inger Liv Gøyttil Lund*  
 Inger Liv Gøyttil Lund  
 Arkeolog

Kopi: Universitetet i Oslo, IAKN

Saksbehandler: Arkeolog Inger Liv Gøyttil Lund  
 Tlf. (03) 80 86 68 (direkte innvalgsnr.)

INST. FOR ARKEOLOGI, KUNSTHISTORIE OG NUMISMATIKK Universitetet i Oslo		
Saksb.:	20 APR 1998	Kopi:
Ark.:	0628	
Saksnr.:	98/1224	Dok. nr.:
		9

**BUSKERUD FYLKESKOMMUNE**

Hauges gate 89, 3020 Drammen

Telefon 32808500

KULTURADMINISTRASJONEN

Telefax 32 80 86 72

Landbrukskontoret i Røyken og Hurum  
Postboks 70  
3475 Sætre

Vår dato: 04.11.94  
Deres dato: 03.10.94  
Vår ref.: 2461/94 JJ/-  
Deres ref.: vei94.17

**ARKIV****MELDING OM PLANLAGT SKOGSVEIBYGGING I HURUM KOMMUNE  
BJØRNSTAD, FILTVET**

Våre arkivundersøkelser viser at det ikke finnes kjente automatisk freda kulturminner, eller nyere tids kulturminner, innenfor området som blir direkte berørt av veiutbyggingen.

Vi gjør likevel oppmerksom på at det kan være freda kulturminner i området både over og under markoverflaten. Det kan f.eks. være ulike typer fangstanlegg, kullgroper, jernvinneanlegg, boplasser eller gamle veifar som i de fleste tilfeller vil være synlige. Inngrep i marka vil videre kunne avdekke indikatorer på automatisk freda kulturminner under markoverflaten. De vanligste indikatorene i så måte er kullkonsentrasjoner og jernslag.

Dersom det først under arbeidet skulle fremkomme automatisk freda kulturminner, må arbeidet straks stanses i den utstrekning det kan berøre kulturminnet, og fylkeskonservator varsles, jfr. lov om kulturminner av 9. juni 1978 paragraf 8.2.

Med hilsen

Geir Helgen  
fylkeskonservator

Jørn Jensen  
kulturvernkonsulent

Kopi: Universitetet i Oslo, IAKN  
Riksantikvaren

Saksbehandler: Jørn Jensen  
Tlf. 32 80 86 69 (direkte innvalgsnr.)

INSTITUTT FOR ARKEOLOGI, KUNSTHISTORIE OG NUMISMATIKK		
Universitetet i Oslo		
Arkiv:	20 APR 1998	Kopi:
Ark.: 0628		
Saksnr.: 98/224	Dok. nr.: 10	



BUSKERUD FYLKESKOMMUNE  
Hauges gate 89, 3020 Drammen  
Telefon 32808500

KULTURADMINISTRASJONEN  
Telefax 32 80 86 72

Hurum kommune  
Teknisk etat  
3482 TOFTE

ARKIV

Vår dato: 18.11.94  
Deres dato: 05.10.94  
Vår ref.: 2501/94 ilgl-  
Deres ref.: 00192/94 SW

### FORSLAG TIL REGULERINGSPLAN FOR KNATVOLD OG RØDSTEIGEN, HURUM KOMMUNE

Vi har foretatt befaringsplan av overnevnte plan. Det ble funnet en kullgrop som kan være fra forhistorisk tid. Det ser ikke ut som den vil bli berørt av utbyggingsplanene. Se avmerking på vedlagte kart. Vi ber om at kullgropa blir liggende urørt og at den ikke blir påført skade under anleggsarbeidet eller blir benyttet til søppelfylling. Det ble ikke funnet andre kulturminner fra forhistorisk eller nyere tid.

Vi vil imidlertid gjøre oppmerksom på at dersom det under arbeid skulle dukke opp fredet kulturminne, må arbeidet straks stanses og fylkeskonservator varsles jfr. §8.

Med hilsen

Geir Helgen  
fylkeskonservator

  
Inger Liv Gøytil Lund  
arkeolog

Kopi: Riksantikvaren  
Universitetet i Oslo, Oldsaksamlingen

Vedlegg

Direkte telefon til Inger Liv Gøytil Lund 32 80 86 68



FYLKE: Buskerud KOMMUNE: urum FORNMINNENR: \_\_\_\_\_

GNR/GARD: 310 / Knattvoll og Rødsteigen

BNR/BRUK: 1

FLYFOTO: \_\_\_\_\_ R/X-NR: \_\_\_\_\_ LOKALITET: \_\_\_\_\_

ØK-KART: CL 036-5-4 KOORD: \_\_\_\_\_ HOH: \_\_\_\_\_

FORNMINNETS ART:	ANT:	ALDER:	GAB-kode:
<u>Kullgrop</u>	<u>1</u>	<u>-</u>	_____
_____	_____	_____	_____
_____	_____	_____	_____
_____	_____	_____	_____

HENV. ANNET DOK: \_\_\_\_\_

EIER/ADR: \_\_\_\_\_

REG/V, DATO: Torbjørn Røberg, 28.10.94

KONTR/V, DATO: \_\_\_\_\_

TERR ART, UTSIKT: \_\_\_\_\_ ART, UTSTREKNING: \_\_\_\_\_

Gropen ligger 230 m. rett N for strandkanten til Knattvollstranda.

Den ligger der på Ø siden av bekken som  
renner gjennom denne sletta.

Lok.en ligger på en nylig til-  
plantet eng i en granskog. Utsikten

er derfor begrenset. Enga er midt

mellom bekken og grusvegen som

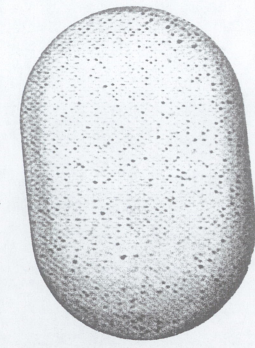
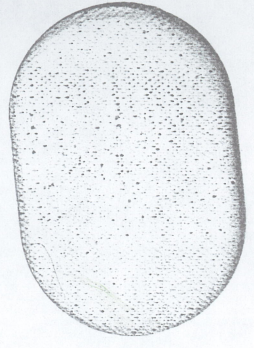

fører ned til stranda.

ORIENT OPPG: \_\_\_\_\_

BESKRIVELSE: Gropen er jevn rund og måler  
i tverrsnitt 2 x 2 m. Bunden synker jevnt  
fra kanten og dybden i midten er 0,6 m. Det  
er ingen voll rundt gropen. Ved stikking med  
jordborr framkom det at gropen hadde et 0,6 m.  
tykt lag med kullblandet sand. I stikket fantes  
det ingen kullbiter. Det hele var en svart masse.  
I bunden av stikket gikk det et klart skille  
i overgangen til sterilen som besto av hard  
gul sand.

Y - 12800  
X 170400

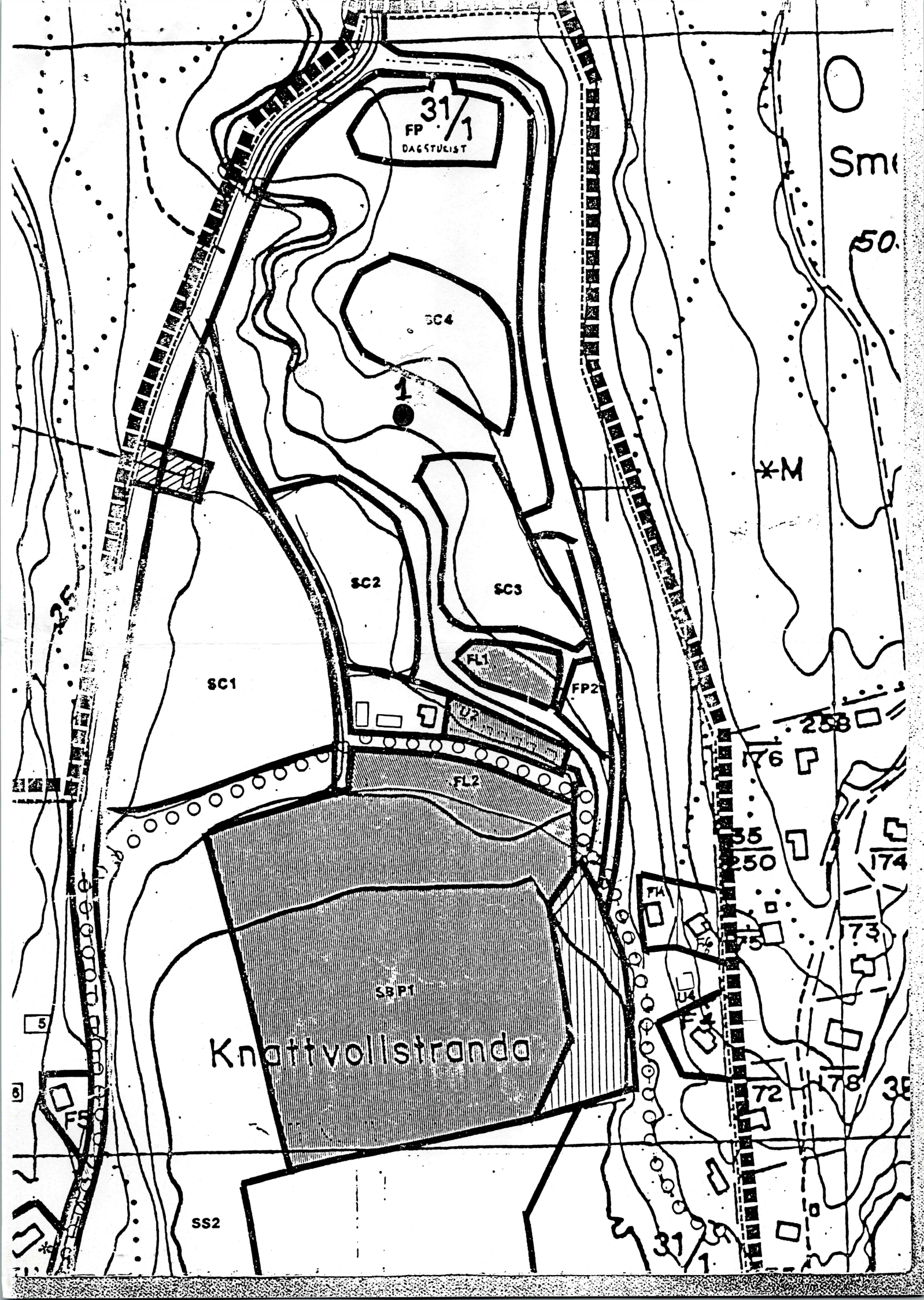
584



(ØSTNESTANGEN)

LL 036-5-4

6599



31/1  
FP  
DAGSTUJIST

SC4

1

SC2

SC3

SC1

FL1

FP2

FL2

SBP1

Knattvollstranda

SS2

Sm

50

\*M

258

76

55  
50

174

73

72

78

35

5

INST. FOR ARKEOLOGI, KUNSTHISTORIE OG NUMISMATIKK	
Universitetet i Oslo	
Saksb.:	Kopi:
JHL	2-0 APR 1998
Ark.:	0628
Saksnr.:	Dok. nr.:
98/1224	11



BUSKERUD FYLKESKOMMUNE  
Hauges gate 89, 3020 Drammen  
Telefon 32808500  
KULTURADMINISTRASJONEN  
Telefax 32 80 86 72

Landbrukskontoret i Røyken og Hurum  
Postboks 70  
3475 Sætre

Vår dato: 23.11.94  
Deres dato: 09.11.94  
Vår ref.: 3043/94 JJ/-  
Deres ref.:

**MELDING OM PLANLAGT SKOGSVEITBYGGING I HURUM KOMMUNE  
KNATTVOLD**

**ARKIV**

Våre arkivundersøkelser viser at det ikke finnes kjente kulturminner, verken fra forhistorisk eller nyere tid, innenfor området som blir direkte berørt av veiutbyggingen.

Vi gjør likevel oppmerksom på at det kan være freda kulturminner i området både over og under markoverflaten. Det kan f.eks. være ulike typer fangstanlegg, kullgroper, jernvinneanlegg, boplasser eller gamle veifar som i de fleste tilfeller vil være synlige. Inngrep i marka vil videre kunne avdekke indikatorer på automatisk freda kulturminner under markoverflaten. De vanligste indikatorene i så måte er kullkonsentrasjoner og jernslag.

Dersom det først under arbeidet skulle fremkomme automatisk freda kulturminner, må arbeidet straks stanses i den utstrekning det kan berøre kulturminnet, og fylkeskonservator varsles, jfr. lov om kulturminner av 9. juni 1978 paragraf 8.2.

Med hilsen

Geir Helgen  
fylkeskonservator

Jørn Jensen  
kulturvernkonsulent

Kopi: Universitetet i Oslo, IAKN  
Riksantikvaren

Saksbehandler: Jørn Jensen  
Tlf. 32 80 86 69 (direkte innvalgsnr.)

INST FOR ARKEOLOGI, KUNSTHISTORIE OG NUMISMATIKK	
Universitetet i Oslo	
Saksb.:	Kopi:
JAL	20 APR 1998
Ark.:	0628
Saksnr.: 98/1224	Dok. nr.: 12



BUSKERUD FYLKESKOMMUNE  
Haugesgate 89, 3020 Drammen  
Telefon (03) 80 85 00

ARKIV

Ole M. Hagen  
3484 Holmsbu

vår dato: 30.11.94  
Deres dato: 3178/94 FAJ  
Vår ref.:  
Deres ref.:

MULIG ØDELAGT GRAVRØYS I SVELVIK STORSKOG GNR/BNR 8/19 SVELVIK

Først må vi beklage den lange tiden det er gått fra du sendte oss opplysninger om en mulig ødelagt gravrøys i Svelvik Storskog, til vi fikk tid til å se på den.

På grunn av stort arbeidspress har det ikke vært mulig for fylkesarkeolog Inger Liv G. Lund å foreta befarings, det ble derfor overlatt til konsulent Frank Allan Juhl å befare området.

Etter befarings 04.11.94 kan vi meddele deg, at det ikke ser ut til at gravrøysen er påført skade, ut fra den beskrivelsen som ble foretatt av Oldsaksamlingen ved registreringen av gravrøysen i 1982.

På steinen hvor gravrøysen ligger er det innhugget 1993 og 1994.

Utfra dette vil vi ikke foreta videre undersøkelser i saken.

Vi er glade for opplysninger om skader på fornminner fra publikum og takker for de informasjonen du har tilsendt oss.

Med hilsen

  
Geir Helgen  
fylkeskonservator

  
Frank Allan Juhl  
konsulent

Kopi: Universitetet i Oslo, Oldsaksamlingen  
Riksantikvaren

Saksbehandler: Konsulent Frank Allen Juhl

INST. FOR ARKEOLOGI, KUNSTHISTORIE OG NUMISMATIKK		
Universitetet i Oslo		
Saksb.: JHL	20 APR 1998	Kopi:
Jfn. 0628		
Saksnr. 98/1224	Dok. nr.: 13	

**BUSKERUD FYLKESKOMMUNE**

Hauges gate 89, 3020 Drammen  
Telefon 32808500  
KULTURADMINISTRASJONEN  
Telefax 32 80 86 72

Hurum kommune  
Teknisk etat  
3482 Tofte

**ARKIV**

Vår dato: 05.12.94  
Deres dato: 03.11.94  
Vår ref.: 2832/94 JJ/-  
Deres ref.: 04240/94 SW

**FILTVET GÅRD, GNR. 39 BNR. 64, HURUM KOMMUNE**  
**SØKNAD OM DISPENSASJON ETTER PBL § 7 FOR FORTETTING OG UTFYLLING AV HYTTEFELT**  
**UTSATT BEFARING**

Av kjente kulturminner kan nevnes tuft etter husmannsstue i Gammelvikene. Automatisk freda kulturminner er ikke registrert innenfor det aktuelle fortettingsområdet. Vi regner det likevel som mulig å finne slike kulturminner her, f.eks. funn fra steinalder.

For å undersøke området nærmere er det nødvendig med en befaring som må foretas på bar og frostfri mark. Vi ber kommunen varsle oss når forholdene for en slik befaring er til stede. Kostnadene til befaringsen må dekkes av tiltakshaver.

Med hilsen

  
Geir Helgen  
fylkeskonservator

  
Jørn Jensen  
kulturvernkonsulent

Kopi: Riksantikvaren  
Universitetet i Oslo, IAKN  
Plan- og næringskontoret, her

Saksbehandler: Jørn Jensen  
Tlf. 32 80 86 69 (direkte innvalgsnr.)

INST. FOR ARKEOLOGI, KUNSTHISTORIE OG NUMISMATIKK	
Universitetet i Oslo	
Saksb.: JHL	Kopi:
20 APR 1998	
Ark.: 0628	
Saksnr.: 98/1224	Dok. nr.: 14



BUSKERUD FYLKESKOMMUNE  
Hauges gate 89, 3020 Drammen  
Telefon 32808500  
KULTURADMINISTRASJONEN  
Telefax 32 80 86 72

Landbrukskontoret i Røyken og Hurum  
Postboks 70  
3475 Sætre

ARKIV

Vår dato: 16.12.94  
Deres dato: 09.12.94  
Vår ref.: 3304/94 JJ/-  
Deres ref.: vei94.24

**MELDING OM PLANLAGT SKOGSVEIByGGING I HURUM KOMMUNE  
RUSKENVEIEN, SÆTRE BRUK**

Våre arkivundersøkelser viser at det ikke finnes kjente kulturminner, verken fra forhistorisk eller nyere tid, innenfor området som blir direkte berørt av veiutbyggingen.

Vi gjør oppmerksom på at det kan være freda kulturminner i området både over og under markoverflaten. Det kan f.eks. være ulike typer fangstanlegg, kullgroper, jernvinneanlegg, boplasser eller gamle veifar som i de fleste tilfeller vil være synlige. Inngrep i marka vil videre kunne avdekke indikatorer på automatisk freda kulturminner under markoverflaten. De vanligste indikatorene i så måte er kullkonsentrasjoner og jernslag.

Dersom det først under arbeidet skulle fremkomme automatisk freda kulturminner, må arbeidet straks stanses i den utstrekning det kan berøre kulturminnet, og fylkeskonservator varsles, jfr. lov om kulturminner av 9. juni 1978 paragraf 8.2.

Med hilsen

Geir Helgen  
fylkeskonservator

Jørn Jensen  
kulturvernkonsulent

Kopi: Universitetet i Oslo, IAKN  
Riksantikvaren

Saksbehandler: Jørn Jensen  
Tlf. 32 80 86 69 (direkte innvalgsnr.)

INST. FOR ARKEOLOGI, KUNSTHISTORIE OG NUMISMATIKK	
Universitetet i Oslo	
Saksb.: JHL	Kopi: 20 APR 1998
Ark.: 0628	
Saksnr.: 98/224	Dok. nr.: 15

**BUSKERUD FYLKESKOMMUNE**

3020 Drammen  
Besøksadresse: Hauges gate 89  
Telefon 32 80 85 00

KULTURADMINISTRASJONEN  
Telefax 32 80 86 72

Landbrukskontoret i Røyken og Hurum  
Postboks 70  
3475 Ssætre

Vår dato: 12.01.95  
Deres dato: 09.12.94  
Vår ref.: 3344/94 JJ/-  
Deres ref.: vei94.25

**MELDING OM PLANLAGT SKOGSVEIBYGGING I HURUM KOMMUNE  
MERRASKOTTET****ARKIV**

Våre arkivundersøkelser viser at det ikke finnes kjente kulturminner fra forhistorisk innenfor området som blir direkte berørt av veiutbyggingen.

Vi gjør oppmerksom på at det likevel kan være freda kulturminner i området både over og under markoverflaten. Det kan f.eks. være ulike typer fangstanlegg, kullgroper, jernvinneanlegg, boplasser eller gamle veifar som i de fleste tilfeller vil være synlige. Inngrep i marka vil videre kunne avdekke indikatorer på automatisk freda kulturminner under markoverflaten. De vanligste indikatorene i så måte er kullkonsentrasjoner og jernslag. I forbindelse med planene om storflyplass i Hurum og tunnel/bru over Oslofjorden ble det foretatt arkeologiske undersøkelser i området. Det ble gjort svært mange funn fra steinalder. Sannsynligheten for flere funn er derfor stor, så vi ber om at man er oppmerksom på dette når veien blir bygd. her dreier det seg først og fremst om flintfunn.

Dersom det først under arbeidet skulle fremkomme automatisk freda kulturminner, må arbeidet straks stanses i den utstrekning det kan berøre kulturminnet, og fylkeskonservator varsles, jfr. lov om kulturminner av 9. juni 1978 paragraf 8.2.

Av nyere tids kulturminner er det bare kjent en steinmur og jordvoll som tilhører en skytebane. Vi kan ikke se at disse har så stor kulturhistorisk verdi at det bør tas spesielt hensyn ved veianlegget.

Med hilsen

*Geir Helgen*  
Geir Helgen  
fylkeskonservator

*Jørn Jensen*  
Jørn Jensen  
kulturvernkonsulent

Kopi: Universitetet i Oslo, IAKN  
Riksantikvaren

Saksbehandler: Jørn Jensen  
Tlf. 32 80 86 69 (direkte innvalgsnr.)



INST. FOR ARKIBLOGI, KUNSTHISTORIE OG NUMISMATIKK Universitetet i Oslo			
Saksb.:	20 APR 1998	Kopi:	
Ark.:	0628		
Saksnr.:	98/1224	Dok. nr.:	16

**BUSKERUD FYLKESKOMMUNE**

3020 Drammen  
Besøksadresse: Hauges gate 89  
Telefon 32 80 85 00

KULTURADMINISTRASJONEN  
Telefax 32 80 86 72

Hurum kommune  
Teknisk etat  
3482 Tofte

**ARKIV**

Vår dato: 04.04.95  
Deres dato: 31.03.95  
Vår ref.: 1202/95 /JJ  
Deres ref.: 00169/95 SA

**ANTENNEANLEGG FOR MOBILTELEFON PÅ VERPENÅSEN OG KLOKKARSTUÅSEN,  
HURUM KOMMUNE**

Vi kan ikke ut fra våre arkivundersøkelser se at de tre planlagte antenneanleggene vil komme i konflikt med automatisk freda kulturminner. Spesielt i Verpen-området er det registrert svært mange automatisk freda kulturminner, så vi kan ikke se bort fra at man ved arbeid i marken kan komme bort i slike kulturminner. Dersom dette skulle skje, må arbeidet straks stanses i den utstrekning det kan berøre kulturminnet, og fylkeskonservator varsles, jfr. lov om kulturminner av 9. juni 1978 § 8.2.


Når det gjelder nyere tids kulturminner kan vi bekrefte kommunens utsagn om at det er et luftvern batteri på toppen av Verpenåsen. Vi har dessverre ikke nærmere opplysninger om det, men ut fra de opplysninger som har framkommet er dette minner fra vår militærhistorie som helt klart bør tas vare på.

Det er naturligvis ekstra uheldig at slike master blir plassert så pass nær kirker, selv om avstanden er større enn det kommunen skriver (her må det være en målefeil). Vi har derfor ingen hjemmel for å stanse utbyggingen.

Mer generelt vil vi uttale at vi ser det som svært betenkelig at det blir bygd mobiltelefonantennor i et slikt omfang som det legges opp til her. Åsene/kollene som disse anleggene planlegges på er ofte viktige landskapselementer og vil uten tvil få sin verdi sterkt redusert ved en slik utbygging. Spesielt ille er det der to konkurrerende selskaper vil legge sine anlegg i samme område, som her på Verpenåsen. Disse må kunne lokaliseres sammen, slik at den landskapsmessige virkningen i hvert fall blir noe mindre.

Vi ønsker også å få de andre antennemastene til uttalelse.

Med hilsen

  
Geir Helgen  
fylkeskonservator

  
Jørn Jensen  
kulturvernkonsulent

Kopi: Riksantikvaren  
Universitetet i Oslo, IAKN  
Plan- og næringskontoret, her

Saksbehandler: Jørn Jensen  
Tlf. 32 80 86 69 (direkte innvalgsnr.)

INST. FOR ARKEOLOGI, KUNSTHISTORIE OG NUMISMATIKK		
Universitetet i Oslo		
Saksb.:	20 APR 1998	Kopi:
Ark.:	0628	
Saksnr.:	98/1224	Dok. nr.:
		17

**BUSKERUD FYLKESKOMMUNE**

3020 Drammen  
Besøksadresse: Hauges gate 89  
Telefon 32 80 85 00

KULTURADMINISTRASJONEN

Telefax 32 80 86 72

**ARKIV**

Hurum kommune  
Teknisk etat  
3482 Tofte

Vår dato: 06.04.95  
Deres dato: 05.04.95  
Vår ref.: 1240/95 /JJ  
Deres ref.: 00169/95 SA

**ANTENNEANLEGG FOR MOBILTELEFON VED MARIKOLLEN OG HUSEBYKOLLEN,  
HURUM KOMMUNE**

Vi kan ikke ut fra våre arkivundersøkelser se at de to planlagte antenneanleggene vil komme i konflikt med automatisk freda kulturminner. Vi kan likevel ikke se bort fra at man ved arbeid i marken kan komme bort i slike kulturminner. Dersom dette skulle skje, må arbeidet straks stanses i den utstrekning det kan berøre kulturminnet, og fylkeskonservator varsles, jfr. lov om kulturminner av 9. juni 1978 § 8.2.

Mer generelt vil vi uttale at vi ser det som svært betenkelig at det blir bygd mobiltelefonantener i et slikt omfang som det legges opp til her. Åsene/kollene som disse anleggene planlegges på er ofte viktige landskapselementer og vil få sin verdi sterkt redusert ved en slik uheldig bryting av horisontlinja. Det burde være helt unødvendig at to konkurrerende selskaper legger sine anlegg tett ved hverandre, som her ved Husebykollen. Disse må kunne lokaliseres sammen, slik at den landskapsmessige virkningen i hvert fall blir noe mindre.

Med hilsen

  
Geir Helgen  
fylkeskonservator

  
Jørn Jensen  
kulturvernkonsulent

Kopi: Riksantikvaren  
Universitetet i Oslo, IAKN  
Plan- og næringskontoret, her

Saksbehandler: Jørn Jensen  
Tlf. 32 80 86 69 (direkte innvalgsnr.)

INSTIT. FOR ARKEOLOGI, KUNSTHISTORIE OG NUMISMATIKK Universitetet i Oslo		
Saksb.: JHL	20 APR 1998	Kopi:
Afk.: 0628		
Saksnr.: 98/1224	Dok. nr.: 18	



BUSKERUD FYLKESKOMMUNE

3020 Drammen

Besøksadresse: Hauges gate 89

Telefon 32 80 85 00

KULTURADMINISTRASJONEN

Telefax 32 80 86 72

ARKIV

Landbrukskontoret i Røyken og Hurum  
Postboks 70  
3475 Sætre

Vår dato:

12.06.95

Deres dato:

Vår ref.:

1823/95 JJ/-

Deres ref.:

vei94.24

## MELDING OM PLANLAGT SKOGSVEIBYGGING I HURUM KOMMUNE GRØNSAND

Våre arkivundersøkelser viser at det ikke finnes kjente kulturminner, verken fra forhistorisk eller nyere tid, innenfor området som blir direkte berørt av veiutbyggingen.

Vi gjør oppmerksom på at det likevel kan være freda kulturminner i området både over og under markoverflaten. Det kan f.eks. være ulike typer fangstanlegg, kullgroper, jernvinneanlegg, boplasser eller gamle veifar som i de fleste tilfeller vil være synlige. Inngrep i marka vil videre kunne avdekke indikatorer på automatisk freda kulturminner under markoverflaten. De vanligste indikatorene i så måte er kullkonsentrasjoner og jernslag.

Dersom det først under arbeidet skulle fremkomme automatisk freda kulturminner, må arbeidet straks stanses i den utstrekning det kan berøre kulturminnet, og fylkeskonservator varsles, jfr. lov om kulturminner av 9. juni 1978 paragraf 8.2.

Med hilsen

Geir Helgen  
fylkeskonservator

Jørn Jensen  
kulturvernkonsulent

Kopi: Universitetet i Oslo, IAKN  
Riksantikvaren

Saksbehandler: Jørn Jensen  
Tlf. 32 80 86 69 (direkte innvalgsnr.)

INST. FOR ARKEOLOGI, KUNSTHISTORIE OG NUMISMATIKK Universitetet i Oslo		
Saksb.:	20 APR 1998	Kopi:
Ark.:	0628	
Saksnr. 98/224	Dok. nr. 19	

**BUSKERUD FYLKESKOMMUNE**

3020 Drammen  
Besøksadresse: Hauges gate 89  
Telefon 32 80 85 00

**KULTURADMINISTRASJONEN**

Telefax 32 80 86 72

**ARKIV**

#urum kommune  
Teknisk etat  
3482 TOFTE

Vår dato:	Vår ref.:
10.07.95	3382/94 GH/-
Deres dato:	Deres ref.:
14.12.94	03725/91 sw

**FORSLAG TIL REGULERINGSPLAN FOR SCHJØTTELVIK GNR 129/1 HURUM**

Viser til planforslag og til befaring i området. Under registreringen ble det registrert ytterligere en mulig gravrøys. Den blir imidlertid ikke brørt av planlagt hyttebebyggelse.

Av nyere tids kulturminner kjenner vi ingen innen reguleringsområdet. Vi vil derfor bare bemerke til planforslaget at det sørges for at de to registrerte røysene ikke blir beskadiget, men blir liggende som nå. Dersom det først under gravning blir klart at tiltaket kan berøre automatisk fredet kulturminne, skal arbeidet stanses i den utstrekning det kan berører kulturminnet og fylkeskonservator varsles, jfr. lov om kulturminner av 9. juni 1978 § 8.2.

Med hilsen

Geir Helgen  
fylkeskonservator

Kopi: Riksantikvaren  
Universitetets Samling av Nordiske Oldsaker.

Direkte telefon til Geir Helgen 32 80 86 64

## ARKEOLOGISK REGISTRERING I FORBINDELSE MED REGULERINGSPLAN FOR SKJØTTELVIK.

Knut Paasche 18.05.95

**Gård:** Skjøttelvik                      **Gårdsn:** 29/1  
**Bruk:**    **Bruksnr:** 29/15

**ØK-kart:** CL 036-5-4  
**Kommune:** Hurum   **Fylke:** Buskerud

I desember 1994 mottok Kulturadministrasjonen ved Buskerud Fylkeskommune reguleringsplan for Skjøttelvik av Teknisk etat i Hurum kommune.

De ble foretatt befarings og arkeologisk registrering i området i mai 95 (se vedlagt kartutsnitt der det undersøkte området er skravert). Reguleringsområdet ble ikke totalregistrert, men alle de nye hyttetomtene samt areal satt av for camping ble undersøkt.

De ble lett etter både synlige og usynlige automatisk fredete kulturminner. Med usynlig menes først og fremst steinalderlokaliteter som i dag ligger skjult under jorda.

**Det ble ikke gjort noen funn av løsfunn eller automatisk fredete kulturminner innenfor de områdene som dekkes av de nye hyttene og campingen.**

Det meste av området har fjell i dagen, og er til dels bratt og ulendt. Likevel ble det lett etter steinalderlokaliteter ved hjelp av prøvestikking med spade og vannsålding av massene. Trolig ligger det meste av reguleringsområdet for laft (under 20 moh) for funn av lokaliteter fra steinbrukende tid (steinalder/bronsealder).

Det er viktig at eksisterende gravrøyser innenfor reguleringsområdet får ligge urørt. Det ser ut til å ligge en til nå ukjent røys ca.  m fra røysa lengst mot vest. Denne ligger ca. 20 m SØ for hytte F22 (se eget registreringsskjema og vedlagt kart).

KP 22.05.95.

\*\*\*\*\*  
\*\*AUTOMATISK FREDETE KULTURMINNER\*\*  
\*\*\*\*\*

Fylke: Buskerud      Kommune: Hurum      Registreringsnr: 1

GNR: 129      Gård: Skjøttelvik  
BNR: 129/1      Bruk:

GNR:      Gård:  
BNR:      Bruk:

Andre GNR:  
Andre BNR:

Flyfoto:      R-X-NR:      Lokalitet:  
Ø.K. Kart: CL 036-5-4      H.O.H.: 10m

Fornminnets-Art: Gravrøys	Ant: 1	Dat:
Fornminnets-Art:	Ant:	Dat:
Fornminnets-Art:	Ant:	Dat:
Fornminnets-Art:	Ant:	Dat:
Fornminnets-Art:	Ant:	Dat:

\*\*\*\*\*  
Eier\adr: Reiulf og Anton Hilmar Sørensen.

Reg\V, Dato: Knut Paasche, 18.05.95.

**Terrengets art:**  
SSØ-gående bre rygg som går ut mot Fiskertangen. Åpen barskog.

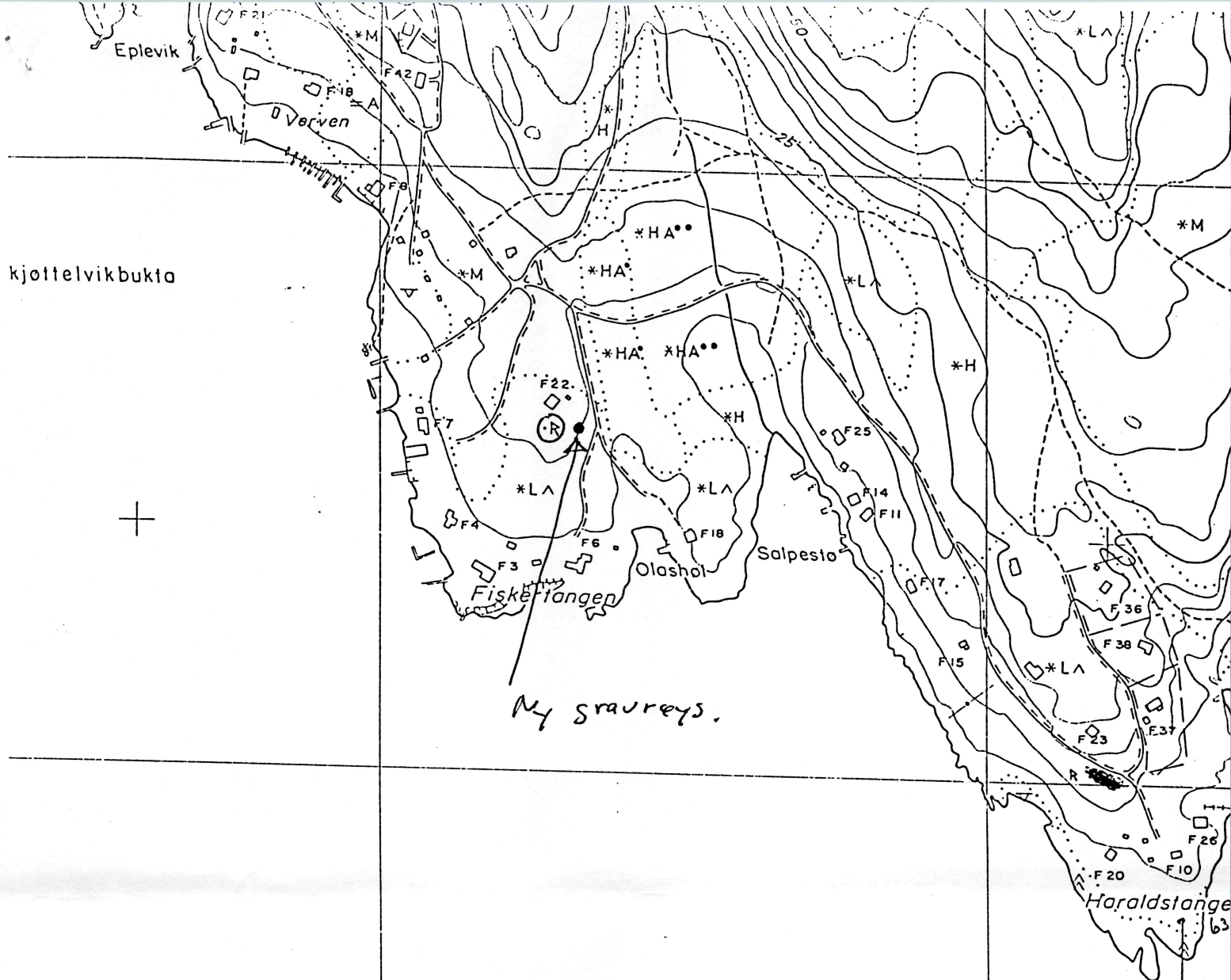
**Orient oppg:**  
Ca. 20m SØ for hytte F22, på kanten ned mot mindre sydgående kjerreveg som går ned til Fiskertangen og Olashøl. 10 m øst for den tidligere registrerte Gravrøysa.

**Art, utstrekning:**

**Beskrivelse:**  
Klart markert og lett synlig røys. Noe avlang utforming. Opprinnelig har den trolig hatt omtrent samme størrelse og utseende som røysa lenger vest. Består av naturlig bruddstein, neve til hodestor. Det ser ut som om en god del av steinen er fjernet og røysa er derfor skadet og deformert.

**Tradisjon:**

**Foto:**  
**Litteratur:** UO top ark; A.E. Christensen. Innberetning av 12.10.1973 u gnr 29.




kjottelvikbukta

Ny gravreys.

BREIANGEN

INST. FOR ARKEOLOGI, KUNSTHISTORIE OG NUMISMATIKK Universitetet i Oslo	
Saksb.: JHL	Kopi:
20 APR 1998	
Ark.: 0628	
Saksnr.: 98/1224	Dok. nr.: 20



BUSKERUD FYLKESKOMMUNE

3020 Drammen

Besøksadresse: Hauges gate 89

Telefon 32 80 85 00

KULTURADMINISTRASJONEN

Telefax 32 80 86 72

Hurum kommune  
Teknisk Etat  
3482 TOFTE

ARKIV

Vår dato:

11.07.95

Deres dato:

14.12.94

Vår ref.:

3354/94 GH/-

Deres ref.:

05729/94 SS

### SØKNAD OM FORTETTING I RØDTANGLIA GNR 28/8 HURUM KOMMUNE

Viser til oversendte forslag og til befaring på stedet. Her ble ikke gjort funn av automatisk fredede kulturminner i det aktuelle området og vi har således ingen ytterligere kommentar til forslaget annet enn det generelle forbehold som følger av kulturminnelovens § 8.2 hvor det heter at dersom det først når arbeidet er i gang viser seg at det kan berøre automatisk fredet kulturminne, skal arbeidet stanses og fylkeskonservatoren varsles for å undersøke funnet.

Med hilsen

Geir Helgen  
fylkeskonservator

Kopi: Universitetets Samling av Nordiske Oldsaker.

Direkte telefon til Geir Helgen 32 80 86 64



**ARKEOLOGISK REGISTRERING FOR FORTETNING OG UTFYLLING AV  
HYTTEFELT I RØDTANGLIA.**

Knut Paasche 19.05.95

**Gård:** Rødtanglia

**Gårdsn:** 28/8

**ØK-kart:** CL 036-5-1

**Kommune:** Hurum **Fylke:** Buskerud

I desember 1994 ble Kulturadministrasjonen ved Buskerud Fylkeskommune varslet av Teknisk etat i Hurum kommune om planene om utvidelse av hyttefelt på Filtvet gård.

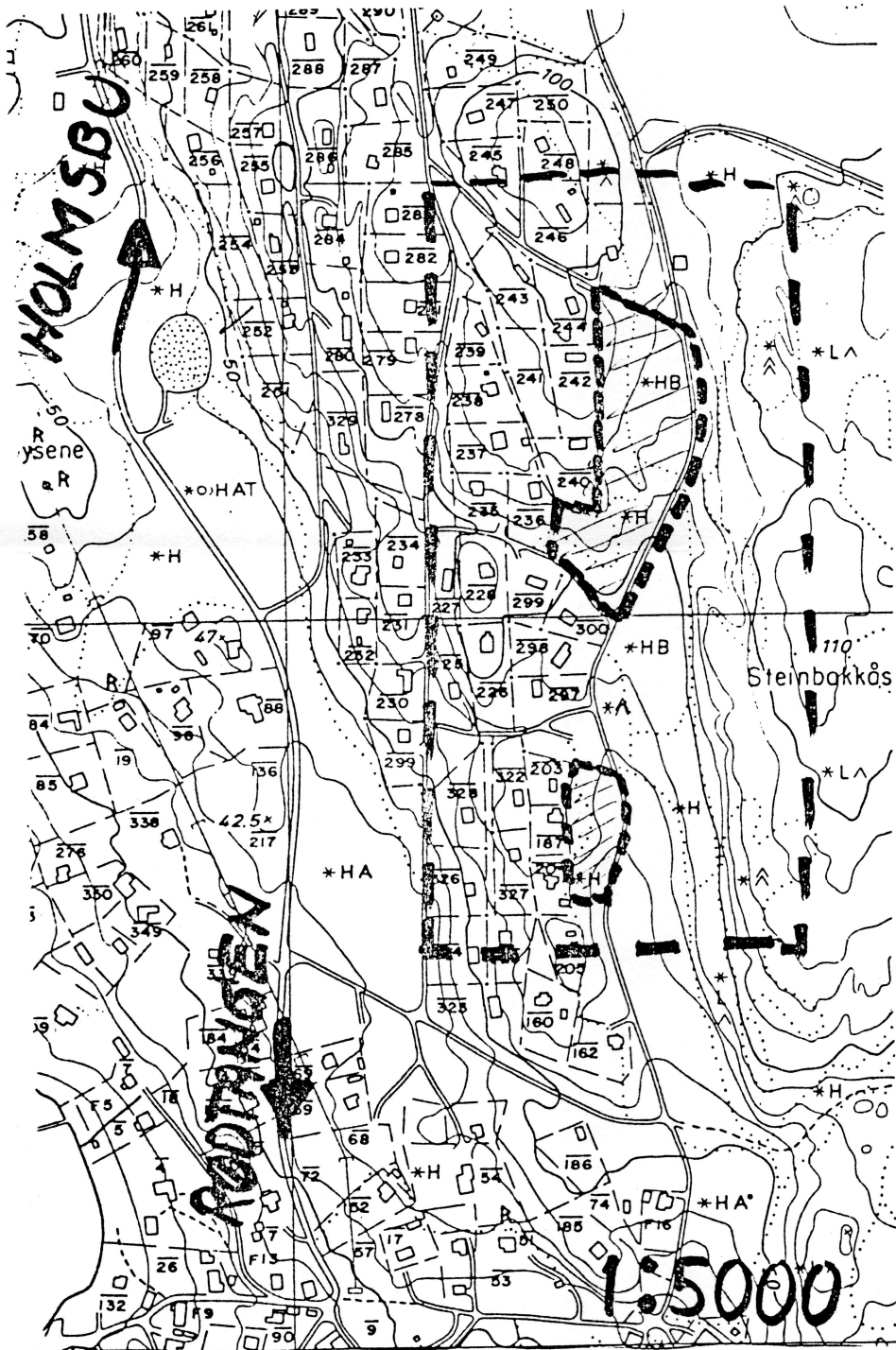
De ble foretatt befaring og arkeologisk registrering av de to tomtene mellom eksisterende hyttefelt og Steinbakkåsen våren 95 (se vedlagt kartutsnitt der det undersøkte området er skravert). De ble lett etter både synlige og usynlige automatisk fredete kulturminner (med usynlige menes kulturminner som i dag er skjult under jorda).

**Det ble ikke gjort noen funn av løsfunn eller automatisk fredete kulturminner innenfor de to reguleringsområdene.**

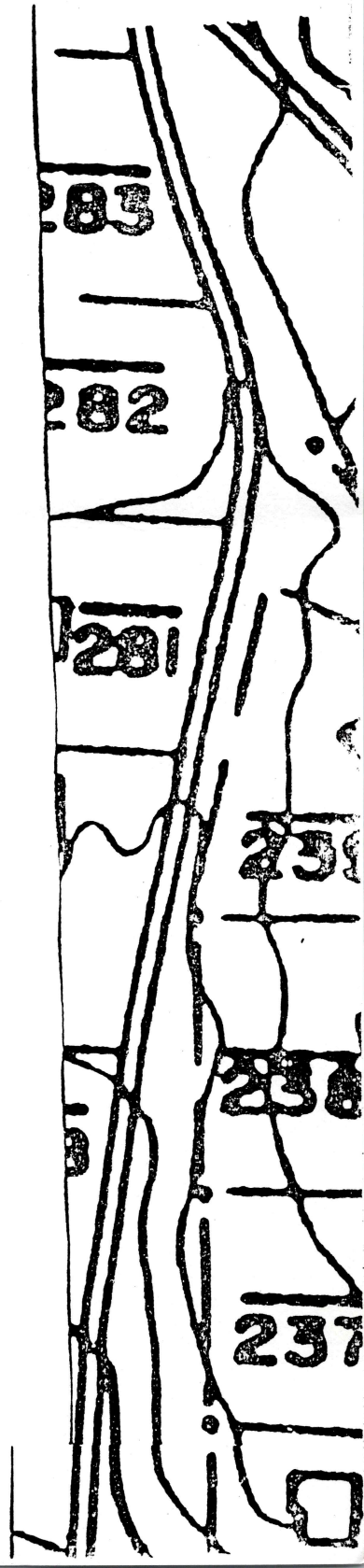
Det ble ikke stukket etter steinalderlokaliteter, da det meste av området har fjell i dagen, og fordi terrenget til dels er meget bratt og ulendt.

KP 22.05.95.


# FRITIDSEIENDOMM



OK CL 036-5-1



INST. FOR ARKEOLOGI, KUNSTHISTORIE OG NUMISMATIKK Universitetet i Oslo		
Saksb.:	20 APR 1998	Kopi:
Ark.	0628	
Saksnr. 98/1224	Dok. nr.: 21	

**BUSKERUD FYLKESKOMMUNE**

3020 Drammen  
Besøksadresse: Hauges gate 89  
Telefon 32 80 85 00

**KULTURADMINISTRASJONEN**

Telefax 32 80 86 72

**ARKIV**

Hurum kommune  
Teknisk Etat  
3482 TOFTE

Vår dato:  
11.07.95  
Deres dato:  
14.12.94

Vår ref.:  
1242/95 GH/-  
Deres ref.:  
SW

**SØKNAD OM FORTETTING PÅ FILTVET GÅRD GNR 39/64 HURUM KOMMUNE**

Viser til oversendte forslag og til befaring på stedet. Her ble ikke gjort funn av automatisk fredede kulturminner i det aktuelle området og vi har således ingen ytterligere kommentar til forslaget annet enn det generelle forbehold som følger av kulturminnelovens § 8.2 hvor det heter at dersom det først når arbeidet er i gang viser seg at det kan berøre automatisk fredet kulturminne, skal arbeidet stanses og fylkeskonservatoren varsles for å undersøke funnet.

Med hilsen

Geir Helgen  
fylkeskonservator

Kopi: Universitetets Samling av Nordiske Oldsaker.

Direkte telefon til Geir Helgen 32 80 86 64

## ARKEOLOGISK REGISTRERING FOR FORTETNING OG UTFYLLING AV HYTTEFELT PÅ FILTVET GÅRD.

Knut Paasche 26.05.95

**Gård:** Filtvet                      **Gårdsn:** 39/64

**ØK-kart:** CM 037-5-4 og CN 037-5-3

**Kommune:** Hurum   **Fylke:** Buskerud

Våren 1995 ble Kulturadministrasjonen ved Buskerud Fylkeskommune varslet av Teknisk etat i Hurum kommune om planene om utvidelse av hyttefelt på Filtvet gård.

De ble foretatt befaring og arkeologisk registrering i området våren 95. Området ble ikke gjennomgått systematisk, men de enkelte hyttetomtene ble gjennom søkt. De ble lett etter både synlige og usynlige automatisk fredete kulturminner. Med usynlig menes først og fremst steinalderlokaliteter som i dag ligger skjult under jorda.

**Det ble ikke gjort noen funn av løsfunn eller automatisk fredete kulturminner innenfor hyttetomtene.** Dette på tross av at det med bakgrunn i Hurumprosjektet<sup>1</sup> var forventet at det kunne finnes lokaliteter fra steinalder i dette området. Alle steder hvor dette var mulig ble det prøvestokket etter steinalderlokaliteter. Samtlige prøver ble vannsåldet.

Hyttetomtene ligger helt ned mot 20 moh. Hurumprosjektet har likevel vist at det skulle være muligheter for å finne lokaliteter fra steinbrukende tid (yngre steinalder eller tidlig bronsealder).


Dersom det i ettertid vil bli bygget flere hytter eller gjort andre inngrep i området er det uheldig å registrere så små arealenheter av gangen. Rent arkeologisk ville det vært langt bedre om hele området kunne soneregistreres. En slik framgangsmåte ville kunne gitt et langt bedre faglig grunnlag for å kunne vurdere potensialet for automatisk fredete kulturminner i området (spesielt gjelder dette steinalder boplasser). En slik framgangsmåte ville også forebygge faren for at mindre inngrep utenfor hyttetomtene som tilgangsvier mm. vil kunne berøre områder som ikke er arkeologisk undersøkt.

KP 29.05.92.

---

<sup>1</sup>. Hurumprosjektet, Registrering og undersøkelser av automatisk fredete kulturminner i forbindelse med planer om utbygging av hovedflyplass på Hurum.

INST. FOR ARKEOLOGI, KUNSTHISTORIE OG NUMISMATIKK		
Universitetet i Oslo		
Saksb.:	20 APR 1998	Kopi:
Ark.:	0628	
Saksnr.:	98/1224	Dok. nr.:
		22



**BUSKERUD FYLKESKOMMUNE**

3020 Drammen  
Besøksadresse: Hauges gate 89  
Telefon 32 80 85 00

KULTURADMINISTRASJONEN  
Telefax 32 80 86 72

Hurum kommune  
Teknisk Etat  
3428 TOFTE

**ARKIV**

Vår dato:	Vår ref.:
11.07.95	3403/95 GH/-
Deres dato:	Deres ref.:
15.12.94	05472/94 SW

**FORTETTING AV HYTTEFELT PÅ ELTORN GNR 48/1 HURUM KOMMUNE**

Viser til oversendte sak og til befaring, kfr vedlagte rapport.  
Det ble ikke påvist automatisk fredede kulturminner i det beerørte området og vi har ikke kjennskap til nyere tids kultyurminner som kan bli berørt. Vi må imidlertid ta det generelle forbehold som følger av kulturminnelovens § 8.2 om at dersom det først under arbeidet blir påvist automatisk fredede kulturminner, skal areidet stanses og fylkeskonservatoren varsles. Vi har ingen ytterligere bemerkninger til planforslaget.

Med hilsen

Geir Helgen  
fylkeskonservator

*Kopi: Månsseth's Samling av Nordiske Oldsaker*

Direkte telefon til Geir Helgen 32 80 86 64

## ARKEOLOGISK REGISTRERING FOR FORTETNING OG UTFYLLING AV HYTTEFELT PÅ ELTORN.

Knut Paasche 19.05.95

**Gård:** Eltorn                    **Gårdsn:** 48/1

**ØK-kart:** CL 038-5-3

**Kommune:** Hurum   **Fylke:** Buskerud

I desember 1994 ble Kulturadministrasjonen ved Buskerud Fylkeskommune varslet av Teknisk etat i Hurum kommune om planene om fortetning av hyttefeltt på Eltorn.


De ble foretatt befarings og arkeologisk registrering i området i mai 95 (se vedlagt kartutsnitt der det undersøkte området er skravert). De ble lett etter både synlige og usynlige automatisk fredete kulturminner (med usynlig menes først og fremst steinalderlokaliteter som i dag er skjult under jorden).

**Det ble ikke gjort noen funn av løsfunn eller automatisk fredete kulturminner innenfor reguleringsområdene.**

Det meste av området har fjell i dagen, og er til dels bratt og ulendt. Likevel ble det lett etter steinalderlokaliteter, ved hjelp av prøvestikking med spade og sålding av massene.

KP 22.05.92.

INST. FOR ARKEOLOGI, KUNSTHISTORIE OG NUMISMATIKK	
Universitetet i Oslo	
Saksb.: JHL	Kopi: 20 APR 1998
Ark.: 0628	
Saksnr.: 98/1224	Dok. nr.: 23

**BUSKERUD FYLKESKOMMUNE**

3020 Drammen  
Besøksadresse: Hauges gate 89  
Telefon 32 80 85 00

KULTURADMINISTRASJONEN  
Telefax 32 80 86 72

Landbrukskontoret i Røyken og Hurum  
Postboks 70  
3475 Sætre

Vår dato:	Vår ref.:
25.07.95	2080/95 JJ/-
Deres dato:	Deres ref.:
26.06.95	vei95.6

**MELDING OM PLANLAGT SKOGSVEIBYGGING I HURUM KOMMUNE  
EIK ØSTRE****ARKIV**

Våre arkivundersøkelser viser at det ikke finnes kjente kulturminner, verken fra forhistorisk eller nyere tid, innenfor området som blir direkte berørt av veiutbyggingen.

Vi gjør oppmerksom på at det likevel kan være freda kulturminner i området både over og under markoverflaten. Det kan f.eks. være ulike typer fangstanlegg, kullgroper, jernvinneanlegg, boplasser eller gamle veifar som i de fleste tilfeller vil være synlige. Inngrep i marka vil videre kunne avdekke indikatorer på automatisk freda kulturminner under markoverflaten. De vanligste indikatorene i så måte er kullkonsentrasjoner og jernslag.

Dersom det først under arbeidet skulle fremkomme automatisk freda kulturminner, må arbeidet straks stanses i den utstrekning det kan berøre kulturminnet, og fylkeskonservator varsles, jfr. lov om kulturminner av 9. juni 1978 paragraf 8.2.

Med hilsen


Åse Klundelien  
fylkeskultursjef

Jørn Jensen  
kulturvernkonsulent

Kopi: Universitetet i Oslo, IAKN  
Riksantikvaren

Saksbehandler: Jørn Jensen  
Tlf. 32 80 86 69 (direkte innvalgsnr.)

INST. FOR ARKEOLOGI, KUNSTHISTORIE OG NUMISMATIKK	
Universitetet i Oslo	
Saksb.:	Kopi:
JHL	20 APR 1998
Ark:	0628
Saksnr.:	Dok. nr.:
98/1224	29

**BUSKERUD FYLKESKOMMUNE**

3020 Drammen  
Besøksadresse: Hauges gate 89  
Telefon 32 80 85 00

KULTURADMINISTRASJONEN  
Telefax 32 80 86 72

Vår dato:	Vår ref.:
06.09.95	2154/95 JJ/-
Deres dato:	Deres ref.:
03.07.95	05892/94

**ARKIV**

Hurum kommune  
Rådmannen  
3490 Klokkarstua

**RULLERING AV KOMMUNEPLANEN I HURUM**

Denne uttalelsen må kun betraktes som et foreløpig innspill til kommuneplanen. Det kan være aktuelt å diskutere nærmere seinere og da gå inn på enkelte spesielt verdifulle områder.

**AUTOMATISK FREDA KULTURMINNER:**

Hurum har svært mange automatisk freda kulturminner, dvs. kulturminner fra før 1537. De vanligst forekommende typene er gravhauger, gravrøyser og steinalderboplasser. Disse kulturminnene er beskrevet i rapport utgitt av Universitetets oldsaksamling i 1988. I forbindelse med flyplassplanene i Hurum ble det foretatt grundige arkeologiske undersøkelser i Sætre - Storsand-området i 1988 og 1989. Disse er seinere lagt inn i rapporten. Dersom kommunen ikke har denne oversikten over automatisk freda kulturminner, kan vi skaffe en kopi av den.

Det er urealistisk å vise alle automatisk freda kulturminner i en kommuneplan. Vi anbefaler imidlertid at større sammenhengende kulturminneområder og de mest markante forminnene vises i planen. Å vise enkelte av dem som båndlagte områder for seinere å regulere dem til spesialområder med formål bevaring etter plan- og bygningslovens § 25.6 er også en mulighet. På den måten kan en sikre større områder enn det som er vernet i henhold til kulturminneloven, i noen tilfeller kan det være av stor betydning.

**FREDA OG VERNEVERDIGE BYGNINGER**

Følgende bygninger er fredet i henhold til kulturminneloven:

- Hurum kirke, steinkirke fra middelalderen (1100-/1200-tallet)
- Jaren mellom 26.9, våningshus 1700-tallet
- Selvik søndre 8.1, våningshus 1600-/1700-tallet
- Holm 23.2, dør fra 1600-tallet i våningshus
- Holmsbu Billedgalleri, 26.42 m.fl., billedgalleri fra 1970-åra med omgivelser

Disse freda bygningene bør vises i kommuneplanen.

Områder som er regulert til spesialområde med formål bevaring etter plan- og bygningslovens § 25.6 bør også vises i kommuneplanen.

Det bør undersøkes om flere områder kan reguleres til dette formålet, her kan både deler av tettstedene med mange verneverdige bygninger og gårdstun være aktuelle.

En evaluering av SEFRAK-materialet kan være et godt utgangspunkt for en slik utvelgelse. En evaluering av denne typen blir nå foretatt i Røyken. Hvis den gir et tilfredsstillende resultat anbefaler vi at et liknende prosjekt blir igangsatt i Hurum.

**KULTURLANDSKAP**

Kulturlandskapet, med hovedvekt på jordbrukslandskapet, er et viktig satsningsområde. Det er en økende forståelse for at kulturminner bør inngå i



en større sammenheng og ikke ligge som øyer i fullstendig omgjorte omgivelser. Trusselen mot jordbrukslandskapet kommer fra to kanter; nedbygging i tettstedsnære områder og opphør av tradisjonell drift i mer marginale områder. Spørsmålet er selvfølgelig i hvilken form kulturlandskapet kan inngå i kommuneplanen. Dette vil bli et diskusjonstema framover, både i fylkets kulturlandskapsgruppe hvor vi er representert og i andre fora, f.eks. kommunene. Et fasitsvar kan en ikke komme fram til med det første, men det er viktig å foreta en grundig og omfattende diskusjon om emnet. Nasjonal registrering av verdifulle kulturlandskap blir sannsynligvis avsluttet i løpet av høsten og vil bli et grunnlag for den videre prosessen med utvelgelse av områder som både kommunene og grunneierne må delta i. Vi vil nevne at Lier kommune i sitt høringsutkast til kommuneplan fra juni i år har vist verdifulle kulturlandskap i arealdelen. Vi anbefaler at det tas kontakt med dem for å høre hvilke tanker som ligger bak et slikt arbeid.

#### GENERELT OM KOMMUNEPLANER:

Paragrafene 8 og 9 i lov om kulturminner omhandler forholdet mellom kulturminneinteressene og arealplanleggingen, jfr. også Miljøverndepartementets rundskriv T-29/83. Her framgår det at kommunene har plikt til å få undersøkt om aktuelle utbyggingsplaner vil komme i konflikt med automatisk freda kulturminner ved utarbeidelse av regulerings- og bebyggelsesplaner. Etter kulturminneloven har kommunen ingen undersøkelsesplikt i forbindelse med kommuneplanarbeidet, og vi har heller ingen plikt til å foreta registreringer av freda kulturminner i denne sammenheng. Dersom kommunen ønsker registreringer ber vi om at dette blir avtalt med oss. Det kan være hensiktsmessig i forhold til utarbeidelse av planer for området seinere.

Denne uttalelsen innebærer ikke at vi sier oss enige i planen. Vi forutsetter at alle forslag til planer innenfor området blir sendt oss til uttalelse, jfr. kulturminnelovens paragraf 9.

Med hilsen  
  
 Geir Helgen  
 fylkeskonservator

  
 Jørn Jensen  
 kulturvernkonsulent

Kopi: Riksantikvaren  
 Universitetet i Oslo, IAKN  
 Plan- og næringskontoret, her

Saksbehandler: Jørn Jensen  
 Tlf. 32 80 86 69 (direkte innvalgsnr.)

INST. FOR ARKEOLOGI, KUNSTHISTORIE OG NUMISMATIKK		
Universitetet i Oslo		
Saksb.		Kopi:
JHL	20 APR 1998	
Afn.	0628	
Saksnr.	98/1224	Dok. nr.: 25

**BUSKERUD FYLKESKOMMUNE**

3020 Drammen  
Besøksadresse: Hauges gate 89  
Telefon 32 80 85 00

KULTURADMINISTRASJONEN  
Telefax 32 80 86 72

**ARKIV**

Hurum kommune  
Teknisk etat  
3482 TOFTE

Vår dato: 27.09.95  
Deres dato: 27.09.95  
Vår ref.: 2046/95 ilgl-  
Deres ref.: 2046/95 ilgl-

**FORSLAG TIL REGULERINGSPLAN FOR EIENDOMMEN 53/170 (BERGELIA) PÅ STORSAND, HURUM KOMMUNE**

Vi har foretatt arkeologisk registrering av reguleringsplanområdet. Det ble ikke funnet kulturminner forhistorisk eller nyere tid innenfor planområdet. Kopi av rapporten er vedlagt.

Dersom det først under arbeidet skulle dukke opp automatisk fredet kulturminner, må arbeidet straks stanses og fylkeskonservator varsles jfr. kulturminneloven §8.2.

Regning for utført registrering vil bli ettersendt.

Med hilsen

Geir Helgen  
fylkeskonservator

Inger Liv Gøytill Lund  
arkeolog

Kopi: Riksantikvaren  
Universitetet i Oslo, Oldsaksamlingen

Vedlegg

Direkte telefon til Inger Liv Gøytill Lund 32 80 86 68

INSTITUTT FOR ARKEOLOGI, KONSTHISTORIE OG NUMISMATIKK	
Universitetet i Oslo	
Saksb.: JHL	Kopi: 20 APR 1998
Ark.: 0628	
Saksnr.: 08/224	Dok. nr.: 26

**BUSKERUD FYLKESKOMMUNE**

3020 Drammen  
Besøksadresse: Hauges gate 89  
Telefon 32 80 85 00

KULTURADMINISTRASJONEN  
Telefax 32 80 86 72

Hurum kommune  
Teknisk sektor  
3482 Tofte

**ARKIV**

Vår dato: 24.11.95  
Deres dato: 18.10.95  
Vår ref.: 3197/95 /JJ  
Deres ref.: 00950/90 SW

**FORSLAG TIL REGULERINGSPLAN FOR SELVIKSTRANDEN, HURUM KOMMUNE**

Området er befart 5. november.

Her er følgende nyere tids kulturminner:

Den tidligere husmannsplassen Selvikstranda med stue, uthus og garnbu. Til tross for innsetting av en mindre heldig vindustype i 2. etasje i stua er dette en bygning med høy verneverdi. I Hurum er det få husmannsstuer som har bevart så mye av sitt opprinnelige preg. Stua har også i en kortere periode vært skolestue. Uthuset har miljøverdi. Garnbua er i tømmer, kledd med grov tømmermannspanel. Den skal være fra 1700-tallet, og har både på grunn av alder, høy grad av autenticitet og sjeldenhet høy verneverdi.


Spør etter tidligere tiders jordbruksdrift er vanskelig å finne, men et markant minne er en stor ask som har vært styvet. Den står rett ved veien der den krysser Selvikbekken.

Det er ikke funnet automatisk freda kulturminner innenfor reguleringsområdet. På grunn av beliggenheten helt nedtil sjøen kan en ikke regne med å finne steinalderboplasser her. Heller ikke andre typer kulturminner fra forhistorisk tid er det sannsynlig å finne i området. Dersom det likevel skulle bli funnet automatisk freda kulturminner må arbeidet straks stanses i den utstrekning kulturminnet kan bli berørt og fylkeskonservator varsles, jfr. lov om kulturminner av 9. juni 1978 paragraf 8.2.

Den delen av reguleringsområdet som har størst kulturhistorisk verdi er uten tvil den tidligere husmannsplassen Selvikstranda. Det er viktig at alle tre bygninger blir bevart uten større endringer og at det ikke blir oppført nye bygninger i og nær tunet. Det mest hensiktsmessige vil trolig være å regulere denne delen av området til spesialområde med formål bevaring. Vi vil vise på vedlagte skisse hvor stort areal som bør inngå i et spesialområde.

Vi gjør forøvrig oppmerksom på at både plankartet og illustrasjonsplanen er vanskelig lesbare.

Med hilsen



Geir Helgen  
fylkeskonservator





Jørn Jensen  
kulturvernkonsulent

Kopi: Riksantikvaren  
Universitetet i Oslo, IAKN  
Plan- og næringskontoret, her

Saksbehandler: Jørn Jensen  
Tlf. 32 80 86 69 (direkte innvalgsnr.)



-  = EKSIST. BEBYGGELSE
-  = NY BEBYGGELSE
- CA = 32 P-PASSER

SELVIC STRANDEN

ILLUSTRASJONSPLAN 1:100  
VEDLEGG TIL REG.PLAN  
~~07.06.94~~ REVIDERT: 22.02.95

VEDLEGG TIL  
BREV AV 8/4-95 *U. Sten*

**S K A A R A**  
A R K I T E K T E R  
AS

SVALBARDVEIEN 1A • HEGGELI • 0375 OSLO  
TELEFON: 22 92 13 40 • TELEFAX: 22 92 14 38

INST. FOR ARKIV OG HISTORIE OG NUMISMATIKK	
Universitetet i Oslo	
Saksb.: JHL	Kopi:
20 APR 1998	
Ar.:	0628
Saksnr. 98/224	Dok. nr.: 27

**BUSKERUD FYLKESKOMMUNE**

3020 Drammen  
Besøksadresse: Hauges gate 89  
Telefon 32 80 85 00

**KULTURADMINISTRASJONEN**

Telefax 32 80 86 72

Hurum kommune  
Teknisk sektor  
3482 Tofte

**ARKIV**

Vår dato: 24.11.95  
Deres dato: 18.10.95  
Vår ref.: 3198/95 /JJ  
Deres ref.: 03603/94 SW

**FORSLAG TIL REGULERINGSPLAN FOR FILTVET SENTRUM, HURUM KOMMUNE**

Området er befart 5. november.

Det er utarbeidet en befaringsrapport hvor bl.a. bygninger som vurderes som verneverdige er beskrevet. Av disse er det bare Filtvet fyr og det såkalte "Maren Andrea-huset" som er foreslått regulert til spesialområde bevaring fra kommunens side. Vi vil tillegge også andre bygninger høy verneverdi, nemlig Nordstrandveien 14 (Brattbo 45.30), Nordstrandveien 11 (Fjell 45.6,31), Nordstrandveien 21 (Solbakken 45.121) og Ekern østre (45.2 f.33). Disse bygningene har bevart opprinnelig form, og i en stor grad også originale bygningsdeler. De inngår i et miljø med et tett småhuspreg og frodige hager.

Vi anbefaler at området fra krysset Nordstrandveien/Stranda og nordover reguleres til spesialområde med formål bevaring. Området er vist på vedlagte kart.

Det er ikke funnet automatisk freda kulturminner innenfor reguleringsområdet. På grunn av beliggenheten helt nedtil sjøen kan en ikke regne med å finne steinalderboplasser her. Heller ikke andre typer kulturminner fra forhistorisk tid er det sannsynlig å finne i området.

Dersom det likevel skulle bli funnet automatisk freda kulturminner må arbeidet straks stanses i den utstrekning kulturminnet kan bli berørt og fylkeskonservator varsles, jfr. lov om kulturminner av 9. juni 1978 paragraf 8.2.

Med hilsen

*Geir Helger*  
Geir Helger  
fylkeskonservator

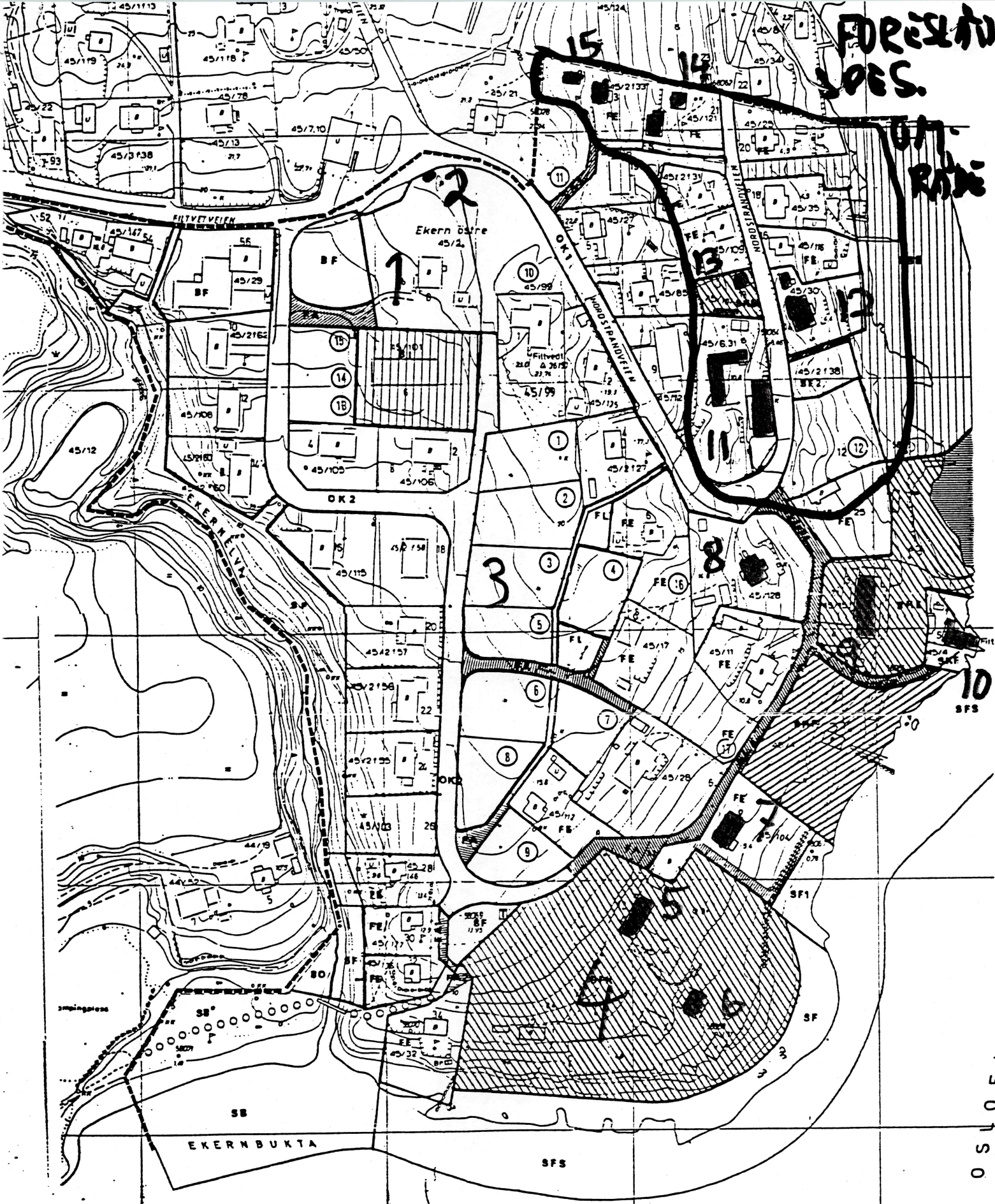
*Jørn Jensen*  
Jørn Jensen  
kulturvernkonsulent

Kopi: Riksantikvaren  
Universitetet i Oslo, IAKN  
Plan- og næringskontoret, her

Saksbehandler: Jørn Jensen  
Tlf. 32 80 86 69 (direkte innvalgsnr.)

FOREST  
LACS.

ON  
RAIL



Y -6000

Y -5900

Y -5800

Y -5700

10 S 10 S

10 S F S

BEFARINGSRAPPORT  
 FILTVET SENTRUM, HURUM KOMMUNE

"filtvet-051195-b"  
 05.11.95

Befaringen ble foretatt i forbindelse med reguleringsplan for Filtvet sentrum.

Til stede: ingen

1. Ekern østre 45.2  
 Det gamle tunet er borte, nytt våningshus.
2. Stor lønn like ved veikrysset Filtvetveien/Nordstrandveien.

HØY VERNEVERDI

3. Planlagt boligområde i tidligere skogholt, trærne er nå hogd. Nye hus under bygging på tomt 2 og 3.
4. Feriekoloni, tilhørende Trefoldighets menighet siden 1908.
5. Filtvedt Feriekoloni 45.14  
 Hovedbygning ombygd (eller bygd ?) ca. 1930, halvvalmtak, nye vinduer.

MIDDELS VERNEVERDI

6. Filtvedt Feriekoloni 45.14  
 Tidligere bolighus, bygd ca. 1850 ?, tilbygg

MIDDELS VERNEVERDI

7. Filtvedtstranden nr. 3 45.2.22  
 Bolighus bygd 1860, tidlig sveitserstil.  
 Funkisvinduer 1946, svart sementstein på taket

MIDDELS VERNEVERDI

8. Utsikten 45.128  
 Bolighus ca. 1900, nylig tilbakeført i jugendstil.

MIDDELS VERNEVERDI

9. Framnæs 45.15, Hurum Strandhotell.  
 Historien kan føres tilbake til 1840 eller før, da Jens Hekleberg fra Røyken var høker, gjestgiver og den første fyrvokter her.  
 Eldste del av bygningen er i sveitserstil, kan ha eldre kjerne.  
 Tilbygd i mange etapper.

MIDDELS VERNEVERDI

10. Filtvet Fyr  
 - beskrivelse, historie  
 HØY VERNEVERDI

11. Fjell 45.6,31  
 Bolighus og butikk fra slutten av 1800-tallet, sveitserstil.  
 Delvis ombygd; nye vinduer og kledning.



Sidebygning med lager, bryggerhus, stall m.m.  
Nye takplater, ellers tilnærma original.

#### MIDDELS/HØY VERNEVERDI

12. Brattbo 45.30  
Bolighus fra ca. 1890, sveitserstil, høy grad av autentisitet.  
Uthus/anneks ca. 1934.

#### HØY VERNEVERDI

13. Ekern østre 45.2.39, Maren Andrea-huset  
Bolighus bygd før 1823, tilbygd 1915, høy grad av autentisitet.  
Originale vinduer med småruter.  
Uthus i bindingsverk, pulttak.

#### HØY VERNEVERDI

14. Solbakken 45.121  
Bolighus ca. 1830 ?, nye vinduer og kledning som kopier  
Sidebygning 1948, godt tilpassa.

#### HØY/MIDDELS VERNEVERDI

15. Ekern østre 45.2.33  
Bolighus fra 1886, høy grad av autentisitet.  
Bryggerhus/uthus gammelt.

#### HØY VERNEVERDI

Nordstrandveien framtrer som et trivelig bomiljø, med en forholdsvis  
smal vei, frodige hager og velholdte hus. Her er også antikvariske  
kvaliteter.

BEFARINGSRAPPORTEN ER SKREVET AV KULTURVERNKONSULENT JØRN JENSEN,  
BUSKERUD FYLKESKOMMUNE 05.11.95

INST. FOR ARKEOLOGI, KUNSTHISTORIE OG NUMISMATIKK	
Universitetet i Oslo	
Saksb.: JHL	Kopi:
20 APR 1998	
Ark. 0628	
Saksnr. 98/1224	Dok. nr.: 28

**BUSKERUD FYLKESKOMMUNE**

3020 Drammen  
Besøksadresse: Hauges gate 89  
Telefon 32 80 85 00

KULTURADMINISTRASJONEN  
Telefax 32 80 86 72

Hurum kommune  
Teknisk etat  
3482 Tofte

**ARKIV**

Vår dato: 13.04.96  
Deres dato: 15.03.96  
Vår ref.: 1022/95 /JJ  
Deres ref.: 01210/96 SA

**GRØNSAND, GNR. 55 BNR. 21, STORSAND I HURUM  
SØKNAD FRA TELENOR AS OM BYGGING AV NY BASESTASJON**

Vi kan ikke ut fra våre arkivundersøkelser se at den planlagte basestasjonen vil komme i konflikt med automatisk freda kulturminner. Vi kan likevel ikke se bort fra at man ved arbeid i marken kan komme bort i slike kulturminner. Dersom dette skulle skje, må arbeidet straks stanses i den utstrekning det kan berøre kulturminnet, og fylkeskonservator varsles, jfr. lov om kulturminner av 9. juni 1978 § 8.2.

Mer generelt vil vi uttale at vi ser det som svært betenkelig at det blir bygd slike anlegg i et omfang som det legges opp til her. Åsene/kollene som disse anleggene planlegges på er ofte viktige landskapselementer og vil få sin verdi sterkt redusert ved en uheldig bryting av horisontlinja.

Vi ser det som en fordel hvis kommunen krever en helhetlig plan for gjennomføringen av telefonutbyggingen fra de ulike telefonselskapene, slik at en i hvert fall kan unngå at to konkurrerende selskaper plasserer sine anlegg i samme område.

Med hilsen  
  
Beir Helgen  
fylkeskonservator

  
Jørn Jensen  
kulturvernkonsulent

Kopi: Riksantikvaren  
Universitetet i Oslo, IAKN  
Plan- og næringskontoret, her

Saksbehandler: Jørn Jensen  
Tlf. 32 80 86 69 (direkte innvalgsnr.)

ARKIV



BUSKERUD FYLKESKOMMUNE

3020 Drammen

Besøksadresse: Hauges gate 89

Telefon 32 80 85 00

KULTURADMINISTRASJONEN

Telefax 32 80 86 72

Hurum kommune  
Teknisk sektor  
3482 Tofte

Vår dato: 13.04.96  
Deres dato: 11.03.96  
Vår ref.: 950/96 /JJ  
Deres ref.: 04918/95 SW

INST. FOR ARKEOLOGI, KUNSTHISTORIE OG NUMISMATIKK		
Universitetet i Oslo		
Saksb.:	JHL 20 APR 1998	Kopi:
Ark.:	0628	
Saksnr.:	98/1224	Dok. nr.: 29

**TOMTEFELTET ÅSEN, KLOKKARSTUA, HURUM KOMMUNE  
FORSLAG TIL REGULERINGSPLAN**

Vi har uttalt oss til reguleringsforslaget 14. desember 1990. Det har ikke framkommet nye momenter i saken, og vi opprettholder derfor vår uttalelse. Denne følger vedlagt.

Med hilsen

*Leir Helgen*  
Leir Helgen  
fylkeskonservator

*Jørn Jensen*  
Jørn Jensen  
kulturvernkonsulent

Kopi: Riksantikvaren  
Universitetet i Oslo, IAKN  
Plan- og næringskontoret, her

Saksbehandler: Jørn Jensen  
Tlf. 32 80 86 69 (direkte innvalgsnr.)



BUSKERUD FYLKESKOMMUNE

Haugesgate 89, 3020 Drammen  
Telefon (03) 83 81 50

KULTURADMINISTRASJONEN  
Telefax (03) 83 47 58

Vår dato:  
14.12.90  
Deres dato:  
25.09.90

Vår ref.:  
1850/90 ILGL/-  
Deres ref.:

Hurum kommune  
Teknisk etat  
3482 TOFTE

FORSLAG TIL REGULERINGSPLAN FOR TOMTEFELTET ÅSEN, KLOKKARSTUA, HURUM  
KOMMUNE

Vi har mottatt ovennevnte plan til uttalelse. Det er ikke kjent fornminner eller nyere tids kulturminner innenfor planområdet og vi har derfor ingen innvendinger mot at arbeidet kommer til utførelse.

Dersom det først ved tiltak i marka dukker opp fornminner, må arbeidet straks stanses i den utstrekning det kan berøre fornminnene eller deres sikringssoner på fem meter. Melding skal sendes fylkeskommunen, jfr. lov om kulturminner av 9. juni 1978, § 8.

Med hilsen

Geir Helgen  
fylkeskonservator

Inger Liv Gøytil Lund  
kulturvernkonsulent/arkeolog

Gjenpart: Universitetets Oldsaksamling

**BUSKERUD FYLKESKOMMUNE**

3020 Drammen

Besøksadresse: Hauges gate 89

Telefon 32 80 85 00

**ARKIV****KULTURADMINISTRASJONEN**

Telefax 32 80 86 72


Hurum kommune  
Teknisk etat  
3482 TofteVår dato: 16.09.96  
Deres dato: 12.07.96  
Vår ref.: 2462/96 /JJ  
Deres ref.: 03603/94 SW**FILTVET SENTRUM, HURUM KOMMUNE  
FORSLAG TIL REGULERINGSPLAN**

INST. FOR ARKEOLOGI, KONSTHISTORIE OG NUMISMATIKK		
Universitetet i Oslo		
Saksb.:	20 APR 1998	Kopi:
Ark.:	0628	
Saksnr.:	98/224	Dok. nr.: 31

Vi uttalte oss til reguleringsforslaget 24. november 1995. Vår konklusjon da var at deler av området burde reguleres til spesialområde med formål bevaring. Vi konstaterer med tilfredshet at vårt foreslåtte bevaringsområde er utvidet.

Vi har ingen ytterligere kommentarer, men vil for ordens skyld vise til vår tidligere uttalelse når det gjelder automatisk freda kulturminner.

Med hilsen

  
Geir Helgen  
fylkeskonservator  
Jørn Jensen  
kulturvernkonsulentKopi: Riksantikvaren  
Universitetet i Oslo, IAKNSaksbehandler: Jørn Jensen  
Tlf. 32 80 86 69 (direkte innvalgsnr.)