


INST. FOR ARKEOLOGI, KUNSTHISTORIE OG NUMISMATIKK		
Universitetet i Oslo		
Saksb.:		Kopi:
JHL	-10 FEB 1997	
Ark.:	0628	
Saksnr.:	97/1090	Dok. nr.: 7



BUSKERUD FYLKESKOMMUNE  
3020 Drammen  
Besøksadresse: Hauges gate 89  
Telefon 32 80 85 00  
KULTURADMINISTRASJONEN  
Telefax: 32 80 86 72

Universitetet i Oslo  
IAKN, Oldsaksamlingen  
Fredriksgate 3  
0164 OSLO

Vår dato: 04.02.97  
Deres dato:  
Vår ref.: 458/97 - kp  
Deres ref.:

## SØKNAD OM Å GJØRE INNGREP I AUTOMATISK FREDET KULTURMINNER PÅ WÆRPEN, HURUM

Vedlagt følger søknad om å gjøre inngrep i automatisk fredet kulturminne fra Harald Wærpen.

To steinalderlokaliteter (registrering 1 og 7 på vedlagt kart) kommer i konflikt med planlagt adkomstvei. For at vegen skal kunne passere må det gjøres inngrep i sikringssonen i forbindelse med registrering nr. 1. For registrering nr. 7, som er en utpløyd steinalderlokalitet, må det gis dispensasjon slik at vegen kan passere i kanten av åkeren.

Adkomstvegen er for grunneieren meget viktig for den videre utnyttelsen av området. Vi anbefaler derfor at det gis dispensasjon slik at en kan gå helt inn til 2m innpå lokalitet nr. 1. Vegen må da legges (trolig sprenges inn) i berget på NV-sida av lokaliteten.

Den andre lokaliteten nr. 7 er en helt utpløyd lokalitet. Tildels er det her også planert fra gammelt av. Den nye vegen vil kun berøre området hvor det finnes flint helt i ytterkant, så vi anbefaler også her at det gis dispensasjon fra fredningsbestemmelsene.

Dersom det er ønskelig stiller vi gjerne på felles befaring. Trolig er det vanskelig å ta en avgjørelse uten at området er gjennomgått i terrenget.

Med hilsen

Geir Helgen  
fylkeskonservator

Knut Paasche  
fylkesarkeolog

Vedlegg: Søknad fra Harald Wærpen  
Registreringsskjema  
Kart med kartavmerking

Kopi: Riksantikvaren  
Plan- og næring / her

Vedlegg 1 / Tilhører  
Sak: 97/1090-1

# TEGNFORKLARING:

## BL § 25. REGULERINGSMÅL

### 1. BYGGEOMRÅDER

- b BOLIGFORMÅL (felt A - )
- BOLIGFORMÅL (felt - )
- bf FRITIDSBOLIG (felt - )
- (felt - )
- i INDUSTRIFORMÅL (felt - )
- (felt - )
- (felt - )
- (felt - )

### 2. LANDBRUKSOMRÅDER

- j JORDBRUK SKOGBRUK
- jg GARTNERI

### 3. TRAFIKKOMRÅDER (offentlige)

- ok KJØREVEG / PARKERING
- og GANGVEG SYKKELVEG FORTAU
- SMÅBÅTHAVN / GJESTEHAVN

### 4. FRIOMRÅDER (offentlige)

- LEIK PARK TURVEG

### 5. FAREOMRÅDER

- RASFARE
- 

### 6. SPESIALOMRÅDER

- sf FRILUFTSOMRÅDE
- sfs ERILUFTSOMRÅDE SJØ
- sb DEVARINGSVERDIE BYGNINGSRELIKV
- sk DEV. VERDIE KULTURHISTORISK
- sh NATURVERN HEKKEPLASS
- sp PRIVATE VEIER
- sh HAVN
- snc NATUROMRÅDE

### 7. FELLESONRÅDER

- FELLES LEIKEPLASS
- fap FELLES AVKJØSEL PARKERING
- FELLES GANGVEG
- FELLES AREAL FOR GARASJER
- fisp SMÅBÅTHAVN

### STREKSYSMBOLER M.V.

- REGULERINGSGRENSE
- OMRÅDEGRENSE FOR REGULERINGSMÅL
- BYGGEGRENSE
- SENTERLINJE REGULERT VEG
- TOMTEGRENSE
- FRISIKTLINJE
- OMRISS AV EKSISTERENDE BYGG SOM INNGÅR I PLANEN
- OMRISS AV PLANLAGTE BYGG (MED ETASJETALL)
- FRISIKTSONE
- BYGGEFORBUD PGA HOGSPENTLINJE
- VANN
- STI
- 50 m BÅRL GRENSE
- ARKÆOLOGISK FUNN 1996

### KARTGRUNNLAG

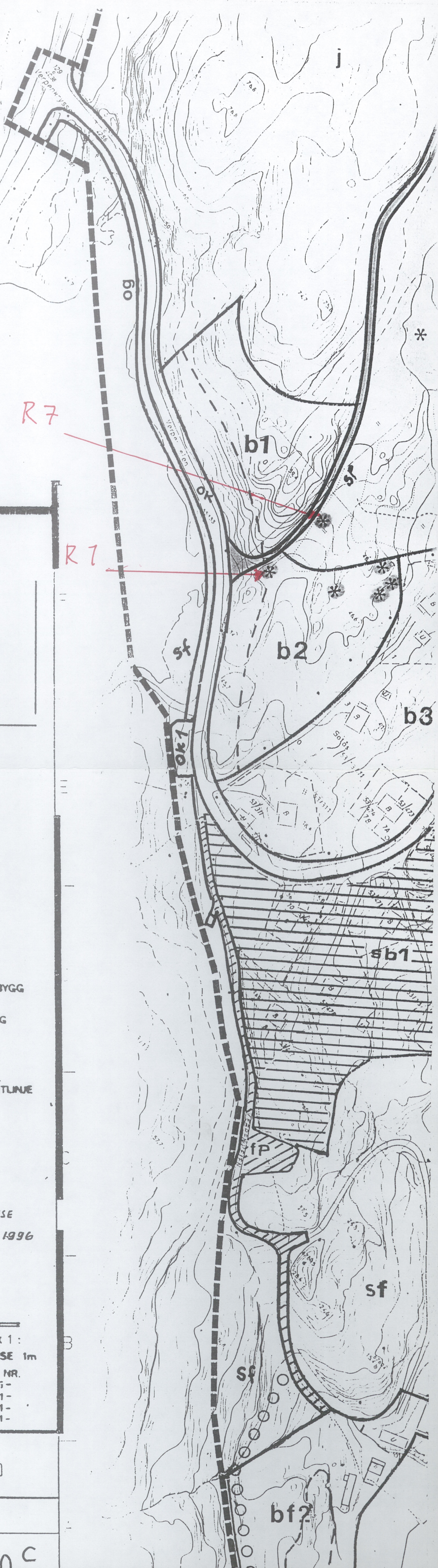
0m m m m

KOORDINATER    NORDPIL    MÅLESTOKK 1: EKVIDISTANSE 1m

KARTBLAD NR. C 05 -i- C 05 -1- C 05 -1- C 05 -1-

REV. B ETTER STS MØTE 20.10.95  
REV. A ETTER OFF. ETTERSYN. 06.10.95

Date	Konstr. Tegnet	Godkjent	Målestokk	
12.06.95.			1:2000	SIV.ING. CHR. KIELLAND
HARALD WÆRPER GNR/BNR 56/3 m FLERE VERPER HURUM REGULERINGSPPLAN				Erstattet for: Erstattet av:
				9431 - 100 <sup>c</sup>



REV.C08.01.96

ARKIV



BUSKERUD FYLKESKOMMUNE  
3020 Drammen  
Besøksadresse: Hauges gate 89  
Telefon 32 80 85 00  
KULTURADMINISTRASJONEN  
Telefax: 32 80 86 72

Hurum kommune  
Teknisk sektor  
3482 TOFTE

INST. FOR ARKEOLOGI, KUNSTHISTORIE OG NUMISMATIKK		
Universitetet i Oslo		
Saksb.:	27 AUG 1998	Nept.:
JHL		
Ark.:	0628	
Saksnr.:	97/1090	Dok. nr.:
		4

Vår dato: 01.10.96  
Deres dato:  
Vår ref.: 3196/96 ilg/- -  
Deres ref.:

## FORSLAG TIL REGULERINGSPLAN FOR VERPEN, SÆTRE, HURUM

Vi viser til tidligere korrespondanse og befaringer i saka.

Det ble foretatt befaring 09.08.96 med grunneier Harald Verpen, seksjonsleder i teknisk etat i Hurum, Sverre Wittrup, arkeolog Knut Paasche og undertegnede. Hensikten med befaringen var å avklare konfliktområdene i forhold til utbyggingsplanene og samtidig avgrense de tidligere registrerte steinalderlokalitetene.

I vedlagte registreringsrapport er det beskrevet avgrensing av tidligere registrerte steinalderlokaliteter hvorav lokalitet 1 vil komme i konflikt med planlagt veg og lokalitet 8 med planlagt hytte. Vegen kan ikke legges slik som planlagt uten å berøre de automatisk fredete kulturminnene jfr. kulturminnelovens §4. Planen må derfor endres.

Hytta som planlegges ved lokalitet 8 kan bygges under forutsetning av at den legges så langt øst at den ikke berører steinalderboplassen eller sikringssonen på 5 meter. En forutsetning er at det ikke bygges adkomstveg eller foretas andre inngrep på strekningen mellom eksisterende veg og hyttetomt.

Dersom våre krav blir fulgt, har vi ingen invendinger til at hytta blir bygget.

Det er bare områdene som er planlagt utbygd som er befart innenfor reguleringsområdet. Dersom det gjøres endringer i planen, må fylkeskonservator kontaktes.


Vi ber om at de automatisk fredete kulturminnene blir lagt ut til spesialområde med formål bevaring jfr. plan-og bygningslovens §25.6.

Det kan søkes om dispensasjon fra kulturminnelovens §4. Søknaden sendes Buskerud fylkeskommune, kulturadministrasjonen, men stiles til Universitetet i Oslo, IAKN. Dersom søknaden blir innvilget, må tiltakshaver betale kostnadene ved en arkeologisk undersøkelse jfr. kulturminneloven §10.

Det ble også foretatt befaring av en mulig forhistorisk veg registrert i "Hurumprosjektet" nå tursti som kalles kyststien og som er tilrettelagt for turgåere. Det er ingen tegn som tyder på at dette er en forhistorisk rideveg. Den vil heller ikke bli berørt av utbyggingen. Når det

gjelder rydningsrøysene som er registrert i "Hurumprosjektet" vil ikke disse bli berørt av planen da de ligger utenfor planområdet.

Med hilsen



Geir Helgen  
fylkeskonservator



Inger Liv Gøytil Lund  
arkeolog

Vedlegg: Registreringsrapport  
Kart med avgrensning av steinalderlokalteter

Kopi: Riksantikvaren  
Universitetet i Oslo, IAKN  
Plan- og næringskontoret

## BEFARING I FORBINDELSE MED REGULERINGSPLAN FOR VERPEN, HURUM KOMMUNE.

Mandag 9 august var Grunneier: Harald Verpen, Seksjonsleder teknisk etat: Sverre Wittrup, Fylkesarkeolog: Inger Liv Gøytil Lund samt undertegnede på befaring for å se nærmere på de konfliktene som er påvist mellom reguleringsplanen og automatisk fredete kulturminner på Verpen. I tillegg ble det av undertende gjort en del arbeid med å avgrense de lokalitetene som er registrert i området.

Området ble registrert høsten 1995, og det ble samlet registrert 10 nye automatisk fredete kulturminner (disse er nummerert 1-10, se egen rapport: K.Paasche 1995). I tillegg ligger det tre registreringer fra Hurumprosjektet innenfor det samme området (disse er nummerert 11-13). Samtlige registreringer er steinalderlokaliteter. Det vil si at det er funnet avslag av flint ved prøvestikking. I tillegg ble det etter registreringene i 1995 konkludert med at det trolig finnes flere steinalderlokaliteter innenfor reguleringsplanen.

Den planlagte vegen fra Verpentjernet og nordover, kommer i konflikt med steinalder lokalitet 1, 6, 7 og 11. Videre er det planlagt en ny hytte rett Ø for lokalitet 8. Se vedlagt kart der lokalitetene er avgrenset ved hjelp av skravur.

- Lok 1 Denne er begrenset av den flaten den ligger på, klemmt inne mellom berg i dagen i SV og N, samt av kant ned mot søkk i NØ. Det vil være vanskelig å komme forbi denne uten å legge vegen lenger mot S, noe som vil medføre at vegen må legges gjennom en N-S-gående bergrygg.
- Lok. 7 Her ble hele det dyrkede arealet som i dag er eplehage gjennomgått. Det ble funnet til sammen 23 stk. flintavslag fordelt utover hele det dyrkede området (markert på vedlagt kart). Det kan se ut som om det har ligget/ligger en større steinalderboplass oppe på det flateste partiet av eplehagen, og at flinten så er pløyd ut i et større område. Vegen kan legges så langt opp mot berget i V som mulig, men vil likevel komme i berøring av deler av boplassen.
- Lok 6 Denne er begrenset av den flaten den ligger på (25 x 50m), og strekker seg ikke over på V-siden av bekken. Lokaliteten kommer dermed ikke i konflikt med den planlagte vegtraseen.
- Lok 11 Denne ble forsøkt avgrenset uten at det ble funnet flere flintavslag. Trolig er det ene flintavslaget som ble funnet her under Hurumprosjektet å betrakte som et løsfunn. Her er det derfor ikke konflikt med den nye vegtraseen.
- Lok 8 Denne lokaliteten består av funn av flint i to prøvestikk. Lokaliteten er begrenset til en flate på 10 x 20m mellom berg i dagen på begge sider. Lokaliteten vil ikke komme i konflikt med planlagt hytte dersom denne legges så langt ut mot Ø at den ikke berører sikringssonen. Det kan da ikke bygges veg eller gjøres andre inngrep mellom hytta og eksisterende veg.

- Lok 13 Denne lokaliteten ble forsøkt avgrenset uten at det ble funnet flere flintavslag. Trolig er flintavslaget som ble funnet her av undertegnede under Hurumprosjektet påført ved at det er lagt masse i vegen.
- Lok 9 Denne lokaliteten er begrenset av steindam i N og berg i dagen i S og Øst. Avgrensning se kart.
- Lok 12 Lokaliteten har en naturlig avgrensning inne i mellom berg i dagen, samt av dyrkningsflate (tidligere dam) i NV.
- Lok 10 Denne ligger helt i bakkant av planlagt og eksisterende parkeringsplass. Lokaliteten vil ikke bli berørt av nye inngrep. Dette da parkeringsplassen skal være slik den er i dag.
- Lok 2-5 Disse lokaliteten ligger så tett i terrenget at det vil være vanskelig å skille mellom dem ved ytterligere prøvestikking. Som helhet begrenses området av overgang mot berg i dagen samt dyrket mark mot N og NØ, samt hellende terreng ned mot V, S og Ø. Avgrensningen er tegnet ut på vedlagt kart.

Registreringene (1, 6, 7, 8, 9, 10 og 13) ble gjennomgått og påvist i terrenget. Spesielt problemene når det gjelder ny veg NØ-over gjennom området ble diskutert. Dette uten at det ble funnet noen god løsning på problemene under befaringen. Også en eventuell plassering av en hytte Ø for registrering 8 ble nøye gjennomgått i terrenget.

16.09.96      Knut Paasche

SOMRÅDER

- FELLES LEKEPlass
- FELLES ANKJØRSEL PARKERING
- FELLES GANGVEG
- FELLES AREAL FOR GARASJER

SMABÅTHAVN

SYMBOLER M.V.

- REGULERINGSGRENSE
- OMRÅDEGRENSE FOR REGULERINGSMÅL
- BYGGEGRENSE
- SENTERLINJE REGULERT VEG
- TOMTEGRENSE
- FRISIKTLINJE

