



Vår saksbehandler  
Siv Anita Lundø, tlf 32808593

Vår dato  
13.12.2005

Deres dato  
21.04.2004

Vår referanse  
04/00430-5  
714.

Deres referanse

HallingKonsult as

3539 FLÅ

KULTURMINNER	
Utviklingsavdelingen	
Saksb.	15 DES. 2005
Ark:	0615-31
Saksnr:	05/21479

## Gnr 31 bnr 6 - Vika - Kjetil Endrerud - Flå kommune - Reguleringsplan - Rapport fra kulturminneregistrering

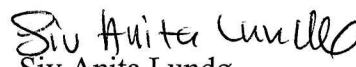
Ovennevnte planområde er nå arkeologisk registrert. Det ble ikke funnet automatisk fredete eller nyere tids kulturminner. Vi har derfor ingen merknader til planen.

Det bør likevel framgå av kommunens vedtak at dersom det under anleggsarbeidet skulle framkomme automatisk fredete kulturminner, må arbeidet straks stanses og utviklingsavdelingen i fylkeskommunen varsles, jmf. kulturminneloven § 8.2.

I forbindelse med registreringen ble det totalt brukt 36 arbeidstimer à kr 540,- . Faktura på kr. 19440,- vil bli sendt fra regnskapsseksjonen snarest.

Med hilsen

  
Inger Liv Gøytild Lund e f  
kulturvernleder

  
Siv Anita Lundø  
arkeolog

Vedlegg:

1 Rapport fra kulturminneregistrering

Kopi til:

Buskerud Kommunerevisjon IKS  
Flå kommune

Postboks 4197, 3005 DRAMMEN  
3539 FLÅ

Kulturhistorisk museum, Universitetet i Oslo

Postboks 6762 St.Olavspl., 0130 OSLO

Lisbeth Kaas Ambrosen Utviklingsavdelingen

POST ADRESSERES TIL AVDELINGEN - IKKE TIL ENKELTPERSONER

Postadresse  
BUSKERUD FYLKESKOMMUNE  
Fylkeshuset  
N-3020 Drammen

Besøksadresse  
Hauges gate 89  
E-postadresse  
Postmottak@bfk.no

Telefon  
32 80 85 00  
Internett  
www.bfk.no

Telefaks  
32808676

Bankkonto  
2200.07.13523  
Foretaksregister  
NO 964 951 373

Vedlegg 1 / Til  
Sak: 05/21479 - 1



## BUSKERUD FYLKESKOMMUNE RAPPORT FRA ARKEOLOGISKE REGISTRERINGER

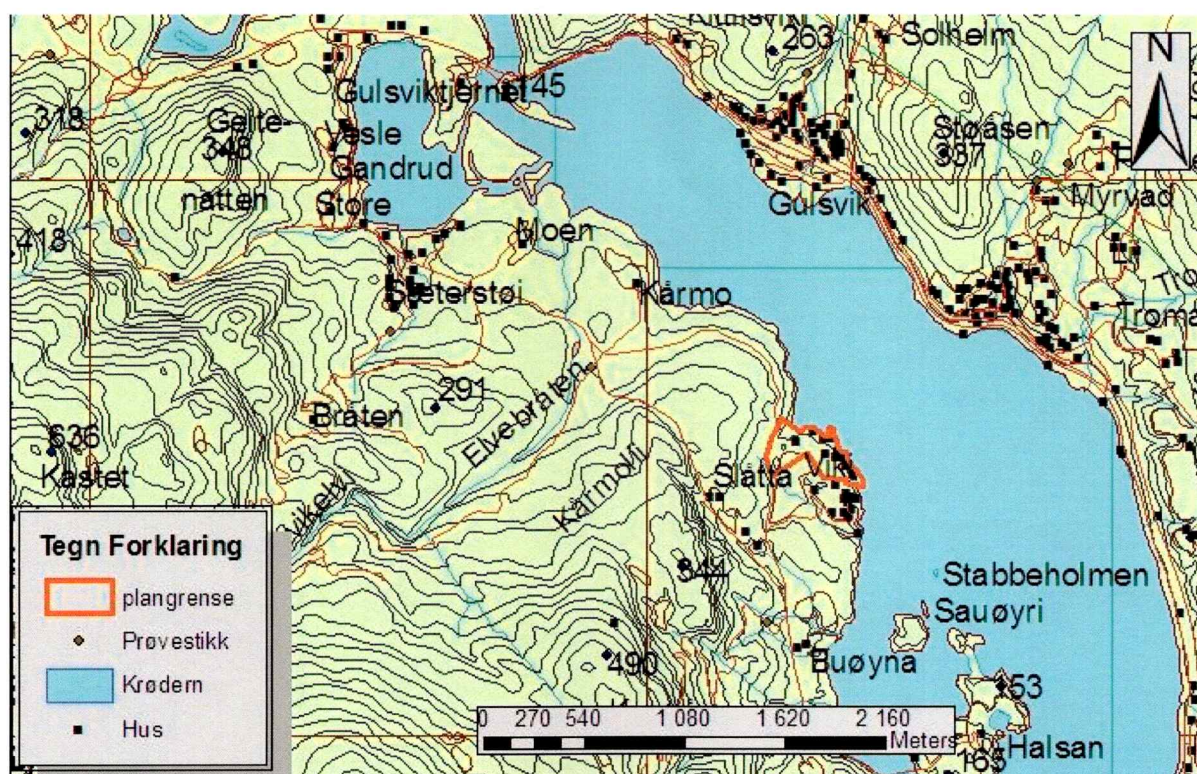
<b>Fylke</b>	<b>Buskerud</b>
<b>Kommune</b>	<b>Flå</b>
<b>Gårdsnr., Gård</b>	<b>31/6 - Vika (Viki)</b>
<b>Saksnr</b>	<b>04/430</b>
<b>Saken gjelder</b>	<b>Reguleringsplan –Fortetting av hyttebebyggelse</b>
<b>Kartblad</b>	<b>ØK-kart: CD 056-5-3</b>
<b>Utført av</b>	<b>Bjørn Christian Edvardsen og Bernt Egil Tafjord, Utviklingsavdelingen, Buskerud fylkeskommune</b>
<b>Utført dato</b>	<b>30.11.05 og 01.12.2005/ Rapport ferdigstilt 09.12.2005</b>



## Bakgrunn for undersøkelsen

Undersøkelsen/registreringen ble gjennomført da tiltakshaver og grunneier av området, Kjetil Enderud, ønsker å fortette den eksisterende hyttebebyggelsen innenfor området. Planområdet er lokalisert i Vika/Viki, på vestsiden av Krøderen ovenfor Gulsvik i Flå kommune i Buskerud. Ankomst veien mot planområdet er avkjøringen mot fra Rv 287, 1 kilometer nord av Gulsvik mot Slåtta og Halsan (kart 1). Før registreringen tiltok var det ikke påvist noen kulturminner innenfor det aktuelle planområdet. Potensialet for nyregistreringer av kulturminner var absolutt tilstede da registreringen tiltok. Dette da det generelt rundt store vassdrag som Krøderen ofte eksisterer spor av en eldre bosetning. Større vassdrag har fungert som ferdssårer mot innlandet og spilte dessuten en betydelig rolle med tilgang til ressurser som fisk, jakt av fugl og pelsdyr. Derfor finner man ofte konsentrerte bosettingsspor langs de større vassdraga som kan gå helt tilbake til eldste delen av steinalderen. Topografien innenfor planområdet virket dessuten lovende med tanke funn av gravrøyser som skriver seg til bakte til bronsealder og jernalder. Toppografien her består av mange bergknauser og knatter som har god utsikt ned mot krøderen. Gravrøyser er ofte lokaliserte på slike knauser og knatter som danner naturlige utkikkspunkt og oversikt over et område. Røysene skulle med hensikt være synlig langs større ferdssårer for å markere territorium eller for å bare vise at det bodde folk i nærheten.

Formålet med registreringen var å undersøke forholdet mellom planområdet og eventuelle automatiske fredete kulturminner, jf § 9 i kulturminneloven av 9 juni 1978.



Kart 1. Viser planområdets lokalisering vest for Gulsvik med adkomstvei fra Rv. 287 sørvest mot Slåtta og Halsan.

## Tidsrom og bemanning

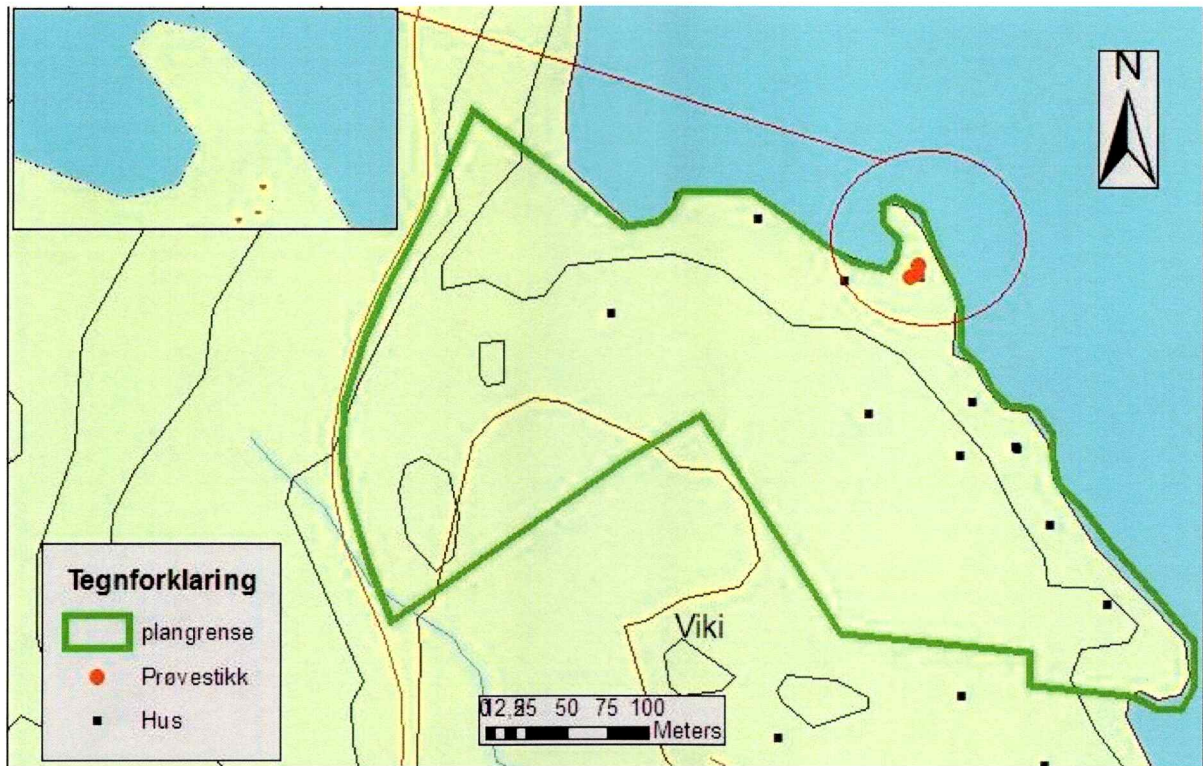
Undersøkelsen ble utført onsdag 30.11.2005 og torsdag 01.12.2005. To timer ble brukt i til forarbeid inkludert kjøring til feltet fra Stavn, 30 timer ble brukt til befarings av området og fire timer ble brukt til etterarbeid inkludert rapport skriving og databehandling. Befaringen ble utført av Bernt Egil Tafjord og undertegnede. Totalt ble 36 timer brukt på befaringsen, inkludert rapport skriving.

## Områdebeskrivelse

Planområdet er terrengmessig småkupert med bergknatter og forhøyninger som dominerer landskapet. Den øverste delen mot sørvest av planen er flattere. Denne delen er også brukt til dyrka mark, der en mindre del faller innenfor planområdet i sørvest. Mot vest innenfor planområdet skrår terrenget relativt bratt ned mot krøderen. Øst av planen mot Krødern ver det flere lune bukter og mindre viker. De fleste av dem besto av grunnfjell som gikk rett ned i Krødern. Rundt odden Knivberg var det derimot en forhøyet flate som ligger i relativt godt skjul for vær og vind (kart 1 og 2). Odden ble grundigere befart med tanke på et boplassområde fra steinalderen (kart2). Mellom knattene og bergrabbene er det mindre flattere områder med skogsbunn og større furutrær. Furuskogen dominerer vegetasjonen i området (bilde 1). Undervegetasjonen består av mindre krattskog, gressplanter og bærlyngvekster.



Bilde 1. Viser terrenget og vegetasjonen innenfor området. Landskapet domineres av bergknatter og furuskog. Bildet er tatt siste dag i felt etter den visuelle befaringsen var unnagjort. Det hadde da falt ca fem cm med snø over natta.



Kart 2. Viser et situasjonskart over planområdet med eksisterende bebyggelse. Odden Knivberg er markert med en rød ring rundt. Detaljert innfelling av lokaliseringene for prøvestikkene her er lagt til i venstre billedkant.

## Registreringens forløp og resultater

### Metode

Primærmetoden som ble benyttet under undersøkelsen var visuell befarings av området. Det vil si at området ble kontrollert for eventuelle synlige strukturer som ligger i jordoverflata. Området rundt odden Knivberg framsto å være interessant med tanke på en steinalderlokalitet. Dette da vika som odden danner ligger i le for vær og vind fra tre kanter, samt at området i selve vika danner en utjevnet flate. Det ble her lagt ut tre prøvestikk, grunnet den lovende topografien av området. Denne flata inneholdt ingen synlige strukturer på overflata. Prøvestikkene ble derfor lagt ut på de plassene hvor det virket mest sannsynlig å påtreff funn. Hvert prøvestikk var på 40 x 40 cm og lagt ut med 7 – 12 meters mellomrom. Alle prøvestikkene ble lagt inne på flata. Det tredje og siste prøvestikket mot sør ble lagt nedenfor en bergrabb (kart 2) . Dette stikke påtraff grunnfjell etter 15 cm. Dette stikket ble derfor ikke dokumentert med annet enn med digital kartfesting. De to nordligste prøvestikkene på flata påtraff begge steril sandgrunn etter 25 cm. Begge disse prøvestikkene ble avsluttet på en dybde av 40 cm (bilde 2 og 3). Alle prøvestikkene framsto negative.



Bilde 2. Viser prøvestikk 1. Strategifien i sticket består av eldre et Skogbunnslag ned til 25 cm. Der påtreffes en grå sandholdig finkornet masse med oransje fargevariasjon. Denne massen ble tolket som steril grunn og sticket ble avsluttet på 40 cm dybde.



Bilde 3. Viser prøvestikk 2. Inneholder samme strategifien som prøvestikk 1. Skogbunnslaget her, lengre sør (inn) på flata, var tynnere med en dybde på 15 cm før man påtraff steril grunnmasser. Prøvestykket ble stoppet på en dybde av 45 cm.

### Resultater

Hele området ble grundig befart jf § 9 i kulturminneloven av 9 juni 1978. Det kunne ikke påvises nye kulturminner innenfor planområdet. Det ble videre prøvestykket etter en mulig

steinalderlokalitet ved odden Knivberg. Tre prøvestikk ble lagt ut. Alle prøvestikkene var negative.

Drammen 09.12.2005

  
Feltleder – Bjørn Christian Edvardsen