



Vår saksbehandler
Else Høyer Tangen, tlf 32 80 86 62

Vår dato
29.06.2007

Deres dato
27.04.2007

Vår referanse
06/00759-4
714.

Deres referanse

Røyken Eiendom KB
v/ Bjørn Walter Jensen
Postboks 99
3441 RØYKEN

ARKIV

KULTURHISTORISK MUSEUM Universitetet i Oslo	
Saksb.	L160 18 JULI 2007
Ark:	0627-70
Saksnr.	02/0796
Dok.nr.:	1

Auvi Industriområde - gnr 70 bnr 2 og 3 - del av gnr 70 bnr 1 og 4 og del av gnr 69 bnr 13 - Rapport fra kulturminneregistreringer


Ovennevnte planområde er nå arkeologisk registrert. Det ble ikke funnet automatisk fredete kulturminner. Vi har derfor ingen merknader til planen.

Vi minner likevel om at dersom det framkommer automatisk fredete kulturminner i forbindelse med anleggsarbeid eller annen virksomhet i planområdet, må arbeidet straks stanses og utviklingsavdelingen i fylkeskommunen varsles, jmf. kulturminneloven §8, 2.

I forbindelse med registreringen ble det totalt brukt 22,5 arbeidstimer, inkl. kjøring, for- og etterarbeid. Faktura på til sammen kr 13.500,- (22,5 timer a kr 600,-) vil bli sendt fra regnskapsseksjonen snarest.

Med hilsen


John Fredrik Wallace e f
utviklingssjef


Else Høyer Tangen
saksbehandler

Vedlegg:

1 Arkeologisk rapport

Kopi til:

Buskerud Kommunerevisjon IKS
Fylkesmannen i Buskerud
Hindhamar AS
Kulturhistorisk museum, Universitetet i Oslo
Røyken kommune
Statens vegvesen Region Sør

Postboks 4197, 3005 DRAMMEN
Postboks 1604, 3007 DRAMMEN
Danvikgt 24, 3045 DRAMMEN
Postboks 6762 St.Olavspl., 0130 OSLO
Rådhuset, 3440 RØYKEN
Serviceboks 723, 4808 ARENDAL

Lisbeth Kaas Ambrosen Utviklingsavdelingen

POST ADRESSERES TIL AVDELINGEN - IKKE TIL ENKELTPERSONER

Postadresse
BUSKERUD FYLKESKOMMUNE
Fylkeshuset
N-3020 Drammen

Besøksadresse
Hauges gate 89
E-postadresse
Postmottak@bfk.no

Telefon
32 80 85 00
Internett
www.bfk.no

Telefaks
32808676

Bankkonto
2200.07.13523
Foretaksregistre
NO 964 951 373

Vedlegg til: 06/00759-4



BUSKERUD FYLKESKOMMUNE

KULTURHISTORISK REGISTRERING

Røyken kommune

Auvi industriområde

GBNR.: 69/13; 70/1,2,3,4

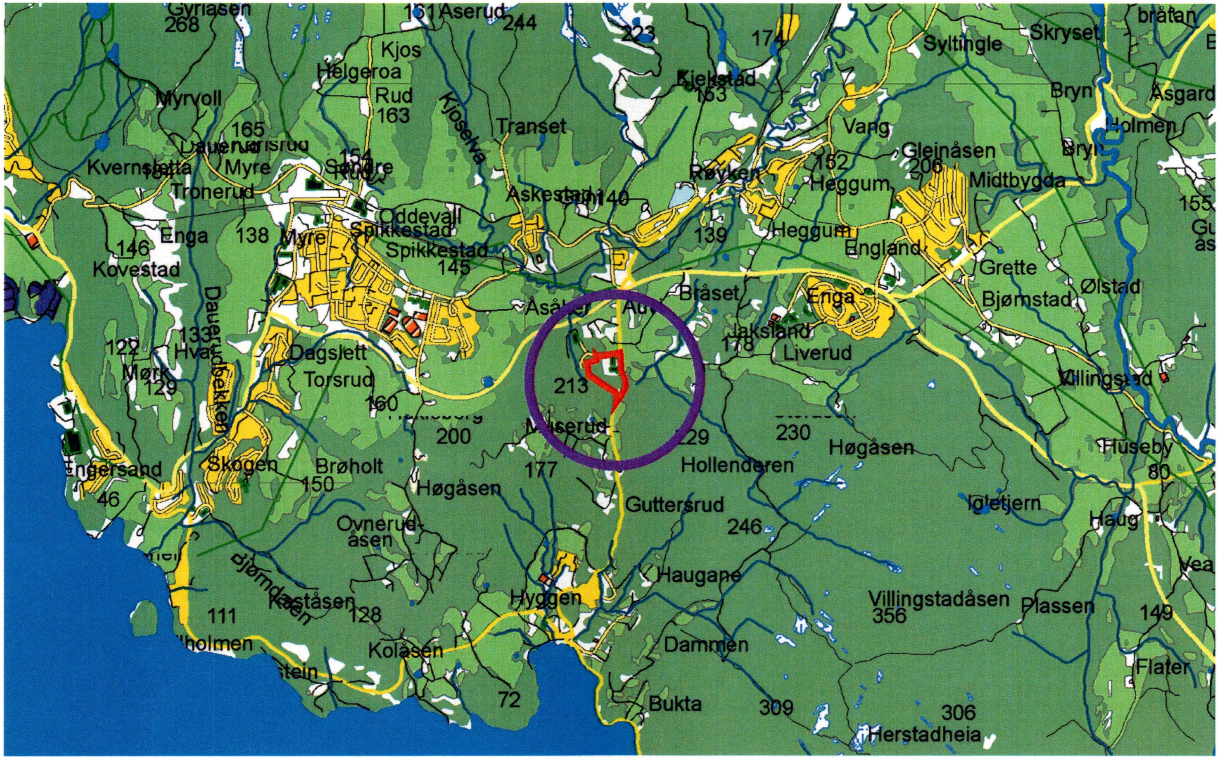
SAKSNR: 06/759



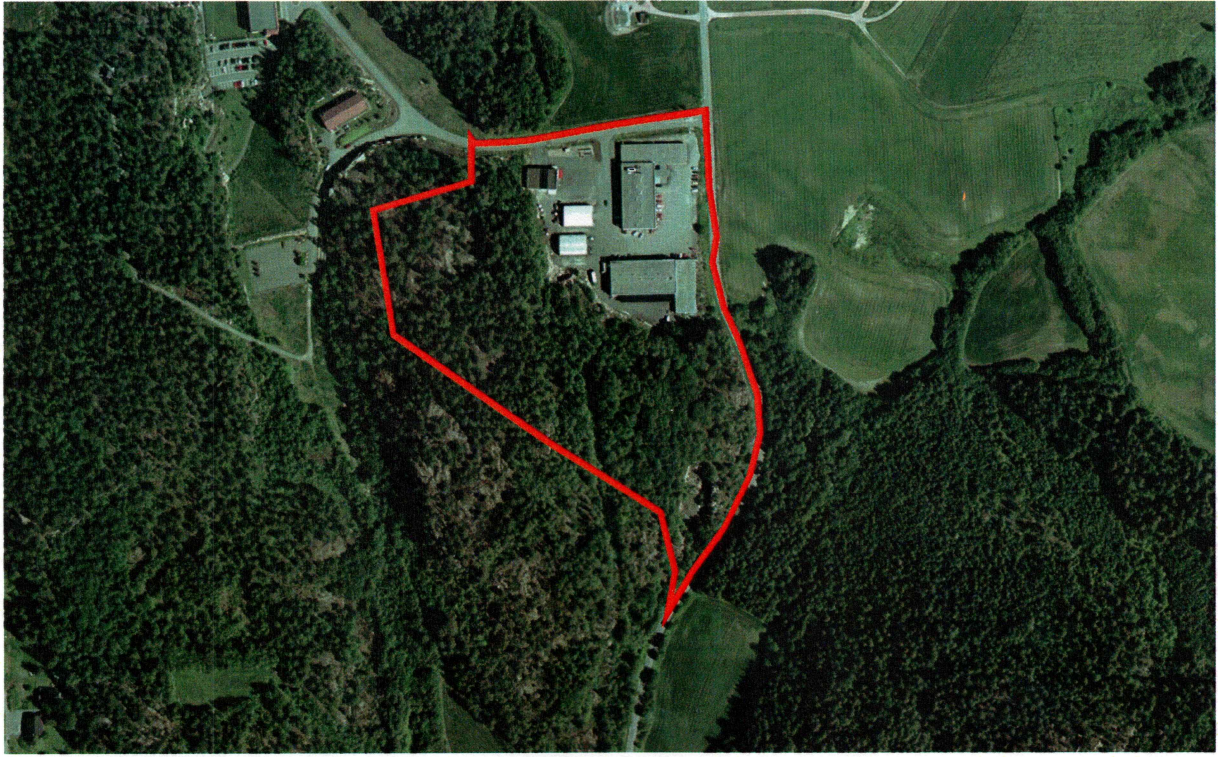
Nordre del av planområdet sett frå Kalvåsen. Foto mot NØ.

RAPPORT FRA KULTURHISTORISK BEFARING/REGISTRERING

Kommune:	Røyken		
Gardsnavn:	Auvi industriområde		
Gards- og bruksnummer	69/13; 70/1,2,3,4		
Kartreferanse			
Høyde over havet	145 - 180 m o.h.		
Tiltakshaver:	Hindhamar AS Landskapsarkitekter MNLA		
Adresse:	Danvikgata 24 3045 Drammen		
Navn på sak:			
Saksnummer:	06/759		
Registrering utført:	26.06.2007	Ved:	Ole Tveiten Kathrine Eikrem
Rapport utført:	27.06.2007	Ved	Ole Tveiten
Autom. fredete kulturminner i området:			Registreringsnummer
Nyere tids kulturminner i området:			
Fotodokumentasjon:	Egen mappe.		
Faglige konklusjoner:			
<input checked="" type="checkbox"/> Planen er <u>ikke</u> i konflikt med kulturminner.			
Automatisk fredete kulturminner		Nyere tids kulturminner	
<input type="checkbox"/> Planen er i konflikt	<input type="checkbox"/> Ingen synlige, potensiale under bakken	<input type="checkbox"/> Planen er i konflikt	<input type="checkbox"/> Ikke påvist til nå, nærmere arkivsjekk påkreves
<input type="checkbox"/> Ikke vurdert		<input type="checkbox"/> Ikke vurdert	
Videre saksgang (for saksbehandler):			
Registreringer		Merknader	
<input type="checkbox"/> Videre reg. ikke nødvendig	<input type="checkbox"/> Videre reg. nødvendig	<input type="checkbox"/> Ingen merknad	<input type="checkbox"/> Tiltrå spesialområde
<input checked="" type="checkbox"/> Reg. fullført		<input type="checkbox"/> Tiltrå dispensasjon	<input type="checkbox"/> Foreløpig uavklart
Merknader:			



Planområdet Auvi industriområde innteikna på N50-kart.



Planområdet innteikna på ortofoto.

Bakgrunn for planen

Registreringa blei gjennomført i samband med at oppstart av arbeid med reguleringsplan for Auvi industriområde i Røyken kommune. Deler av området er allereide regulert/utbygd som industriområde, og planen omfatter ei utviding av dette.

Føremålet med registreringa er å undersøke om planområdet kjem i konflikt med eventuelle automatisk freda kulturminne, jfr. § 9 i kulturminnelova av 9. juni 1978. Det er ikke kjent slike kulturminne innanfor planområdet frå før, men registreringer gjennomført i samband med utarbeiding av økonomisk kartverk er ofte mangelfulle.

Området

Planområdet ligg i NØ-hellande slak og bratt skråning ned frå Kalvåsen. I N er planområdet avgrensa av Luftveien, medan det i Ø er avgrensa av Hyggenvegen. Den NØ delen av planområdet (gnr. 70/3 og 70/4) er plannert ut og nytta som industriområde. Også i SØ er eit større område plannert/sprenget ut, og nytta som lager/søppelplass. Ø delar av planområdet er ellers forstyrta av diverse grøfter o.l. For øvrig verka den V delen av området lite forstyrta av moderne inngrep.

Planområdet ligg mellom 145 og 180 m o.h. Planområdet ligg høgast i SV, opp mot Kalvåsen (197 m o.h.). Grunnforhalda består dels av berg i dagen, dels blokkmark og dels meir eller mindre kupperte område tilvakse med gras og lyng. Vegetasjonen besto ellers av til dels tett lauv- og barskog.

Strategi og metode

Området vart fyrst visuelt overflateregistrert, for å finne eventuelle synlige automatisk freda kulturminne i terrenget. Det blei nytta jordbor/spade for å påvise evt. spor av kol, kulturlag, slagg osv.

Deretter blei det prøvestukke i område med potensiale for funn frå steinbrukande tid. Dette blei særleg konsetrert om fine flater tett ved bergryggar, samt på "nes" og "viker" i terrenget.

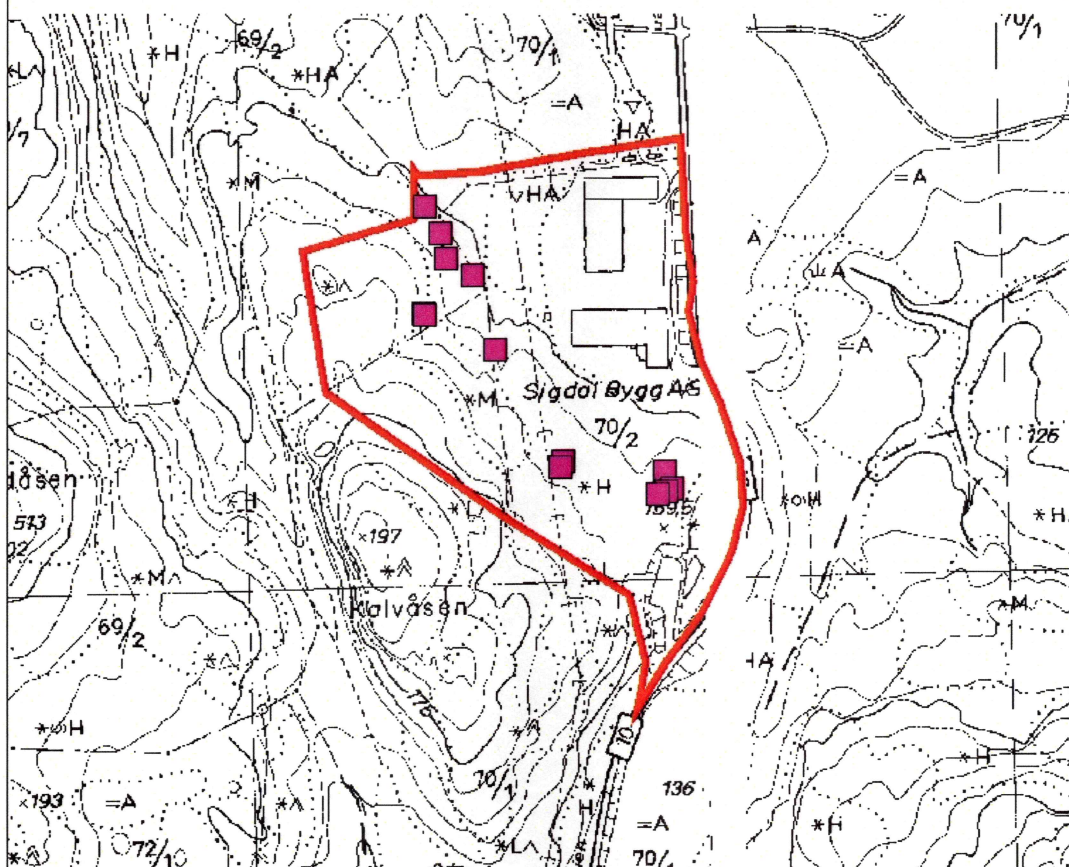
Ved prøvestikkinga blei eit område på ca. 30x30 cm gravd ned i den sterileundergrunnen, evt. til ein treff grunnfjellet. Då det ikkje var tilgang til vatn, blei massane i prøvestikka tørrsolda for å påvise evt. funn, dyrkings- eller kulturlag. Prøvestikka blei til slutt målt inn med GPS/PDA.

Deltakarar og tidsrom

Undersøkinga i felt blei gjennomført den 26. juni 2007, av Kathrine Eikrem og Ole Tveiten. Rapporten blei skriven av Ole Tveiten den 27. juni 2007. Totalt blei det nytta 22,5 timesverk på saka, inkludert forarbeid, kjøring til/frå felt, registrering og rapportskrivning. Budsjettert tidsforbruk var 30 timesverk.

Veret var bra under registreringa, og skapte ikkje vesentlege hindringer for arbeidet.

Planområdet Auvi industriområde



Teiknforklaring

■ Negative prøvestikk



Oversikt over prøvestikk i planområdet.

Registreringens forløp og resultater

Heile den uberørte delen av planområdet blei overflateregistrert, utan at det blei gjort funn av automatisk freda kulturminne.

Det blei i alt tatt 13 prøvestikk innanfor planområdet. Desse var i hovudsak rundt 40 cm djupe, med unnatak av 3 prøvestikk, der ein kom ned på grunnfjellet etter 10-20 cm. Det blei ikkje påvist kulturlag eller gjort funn i nokon av prøvestikka.



Arbeidsbilete. Kathrine Eikrem prøvestikk i tett skog.

Konklusjon

Heile planområdet blei registrert, jfr. kulturminnelova av 9. juni 1978. Det blei ikkje påvist automatisk freda kulturminne innanfor planområdet.

Drammen 27.06.2007

Ole Tveiten
Feltleiar