



Hindhamar AS

Danvikg 24
3045 DRAMMEN

KULTURHISTORISK MUSEUM Universitetet i Oslo	
Saksb. 4160	Kopi 03 MAI 2005
Ark.: 0697-48	
Saksnr. 0510316	Dok.nr.: 1

Frydenlund gnr 48 bnr 2 - 61 - mfl - Åros - Røyken - Rapport fra kulturminneregistreringer


Ovennevnte planområde er nå arkeologisk registrert. Det ble ikke funnet automatisk fredete kulturminner. Vi har derfor ingen merknader til planen.

Vi minner likevel om at dersom det framkommer automatisk fredete kulturminner i forbindelse med anleggsarbeid eller annen virksomhet i planområdet, må arbeidet straks stanses og utviklingsavdelingen i fylkeskommunen varsles, jmf. kulturminneloven §8, 2.

I forbindelse med registreringen ble det totalt brukt 8,5 arbeidstimer, hvorav 1 time til forarbeid og 2,5 timer til etterarbeid. Faktura på til sammen kr 4.590,- (8,5 timer a kr 540,-) vil bli sendt fra regnskapsseksjonen snarest.

Med hilsen


Inger Liv Gøytil Lund e f
kulturvernleder


Else Høyer Tangen
saksbehandler

Vedlegg:

1 Arkeologisk rapport med kart

Kopi til:

Buskerud kommunerevisjon

Fylkesmannen i Buskerud

Kulturhistorisk museum, Universitetet i Oslo

Røyken kommune

Postboks 4197, 3005 DRAMMEN

Postboks 1604, 3007 DRAMMEN

Postboks 6762 St.Olavspl., 0130 OSLO

Katrineåsveien 20, 3440 RØYKEN

POST ADRESSERES TIL AVDELINGEN - IKKE TIL ENKELTPERSONER

Postadresse
BUSKERUD FYLKESKOMMUNE
Fylkeshuset
N-3020 Drammen

Besøksadresse
Hauges gate 89
E-postadresse
Postmottak@bfk.no

Telefon
32 80 85 00
Internett
www.bfk.no

Telefaks
32808676

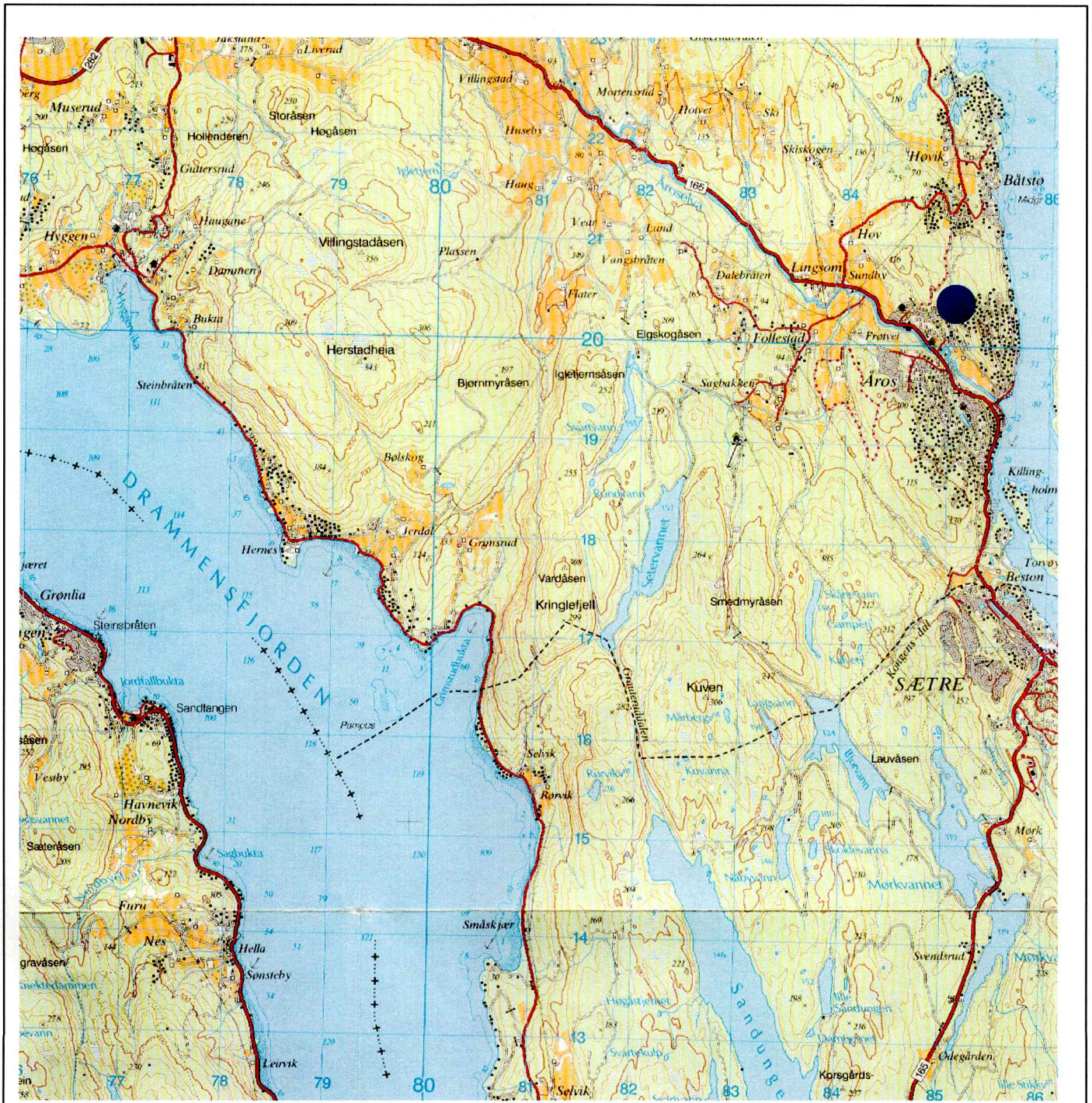
Bankkonto
2200.07.13523
Foretaksregistre
NO 964 951 373

ARKIV

Vedlegg 1 / Tilhører
Sak: 05/10016-1

RAPPORT FRA KULTURMINNEREGISTRERING PÅ FRYDENLUND VED ÅROS I RØYKEN KOMMUNE

Fylke	Buskerud
Kommune	Røyken
Gårdsnr., Gård	48/2 – 61 m.fl. Frydenlund
Saksnr	04/00690 714
Saken gjelder	Reguleringsplan
Kartblad	ØK-kart: CM 040-5-1
Utført av	Kjell E. Sønsterud, Utviklingsavdelingen, Buskerud fylkeskommune
Utført dato	18.04.05



Formål og bakgrunn for undersøkelsen

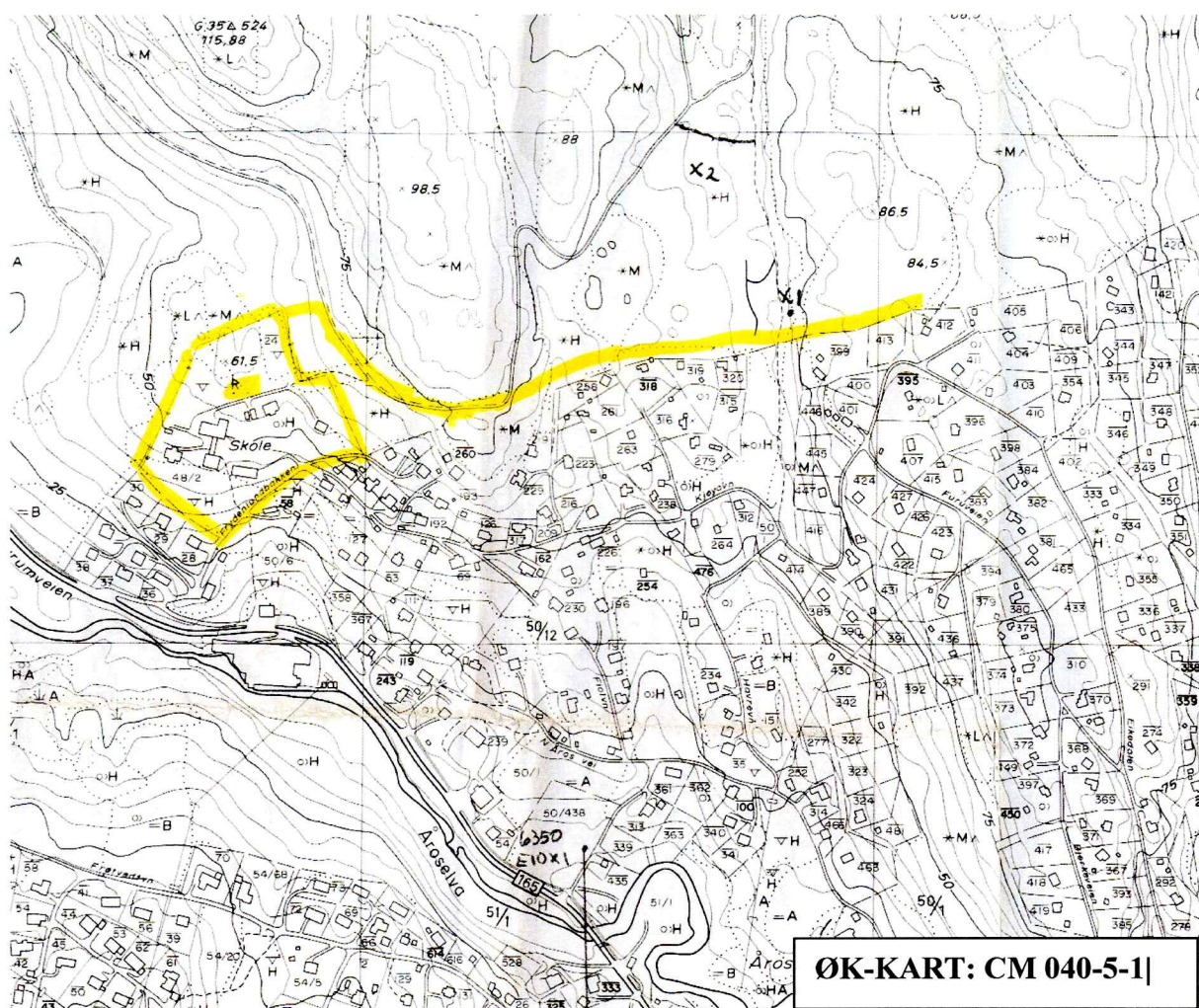
I forbindelse med en reguleringsplan for gnr 48, bnr 2 – 61 Frydenlund m.fl. ble det 18.04.05 foretatt en arkeologisk registrering av planområdet. Formålet med denne registrering var å påvis og avklare forholdet til automatisk fredede kulturminner.

Tidsbruk og bemanning

Uundersøkelsen ble utført av Kjell E. Sønsterud. Det ble brukt 1 time til forarbeid, 5 timer i felt og 2,5 timer til etterarbeid, til sammen 8,5 timer.

Områdebeskrivelse

Planområdet omfatter en tidligere skole samt en vegtrasse mot nye Frydenlund skole i øst. Området fremstår som en markant sydvendt skråning og er relativt kraftig kupert. Rundt gamle Frydenlund skole er det åpent landskap med enkelte furutrær. Fra den gamle skolen og mot den nye i øst består vegetasjonen av blandingskog av gran, furu og løvtrær. I syd er området avgrenset av boligfelt og i nord av skog.



Gårdshistorie

Gård, Gnr/Bnr	Utdrag fra Rygh	Første gang nevnt i skr. kilder	Alder
Frydenlund 48/2	Frydenlund. Udt. frýldenlunn		

Tidligere arkeologiske registreringer

Det er tidligere registrert en gravhaug innenfor området.

ID nr	Fornminne
41379	Gravhaug

I tillegg er det også på gnr. 48/24 funnet en flintøks. Eksakt funnsted er ukjent. Denne skal være oppbevart på skolen.

I nærområdene er det for øvrig registrert flere boplasser fra steinalder, en rydningsrøys og et gammelt vegfar.

Registreringer/observasjoner

Det ble foretatt både en overflateregistrering og stukket etter steinalderlokalteter innenfor planområdet. Det ble ikke gjort funn av automatisk fredede kulturminner innenfor planområdet.

Drammen 22.04.2005

Kjell E. Sønsterud