



Vår saksbehandler
Else Høyer Tangen, tlf 32 80 86 62

Vår dato
22.05.2006

Deres dato
24.03.2006

Vår referanse
06/00196-4
714.

Deres referanse

Trygge Barnehager as
Att: Tor-Hasse Paulsen
Karenslyst alle 9 B
0278 OSLO

ARKIV

KULTURHISTORISK MUSEUM Universitetet i Oslo		
Saksb.	30 MAI 2005	Kopi
Ark:	0627-46	
Saksnr	06/7283	Dok.nr.: 7


Nedre Høvik - gnr 46 bnr 201 - Røyken - Reguleringsplan - Rapport fra kulturminneregistreringer

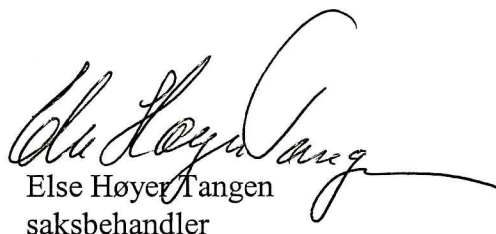
Ovennevnte planområde er nå arkeologisk registrert. Det ble ikke funnet automatisk fredete kulturminner. Vi har derfor ingen merknader til planen.

Vi minner likevel om at dersom det framkommer automatisk fredete kulturminner i forbindelse med anleggsarbeid eller annen virksomhet i planområdet, må arbeidet straks stanses og utviklingsavdelingen i fylkeskommunen varsles, jmf. kulturminneloven §8, 2.

I forbindelse med registreringen ble det totalt brukt 7,5 arbeidstimer, inkl. kjøring, for- og etterarbeid. Faktura på til sammen kr 4.500,- (7,5 timer a kr 600,-) vil bli sendt fra regnskapsseksjonen snarest.

Med hilsen


Inger Liv Gøyil Lund e f
kulturvernleder


Else Høyer Tangen
saksbehandler

Vedlegg:

1 Arkeologisk rapport

Kopi til:

Buskerud Kommunerevisjon IKS
Fylkesmannen i Buskerud
Kulturhistorisk museum, Universitetet i Oslo
Røyken kommune
Statens vegvesen Region Sør

Postboks 4197, 3005 DRAMMEN
Postboks 1604, 3007 DRAMMEN
Postboks 6762 St.Olavspl., 0130 OSLO
Rådhuset, 3440 RØYKEN
Serviceboks 723, 4808 ARENDAL

Lisbeth Kaas Ambrosen Utviklingsavdelingen

POST ADRESSERES TIL AVDELINGEN - IKKE TIL ENKELTPERSONER

Postadresse
BUSKERUD FYLKESKOMMUNE
Fylkeshuset
N-3020 Drammen

Besøksadresse
Hauges gate 89
E-postadresse
Postmottak@bfk.no

Telefon
32 80 85 00
Internett
www.bfk.no

Telefaks
32808676

Bankkonto
2200.07.13523
Foretaksregistre
NO 964 951 373

Vedlegg til: 06/00196-4

BUSKERUD FYLKESKOMMUNE
RAPPORT FRA KULTURHISTORISK
BEFARING/REGISTRERING

Kommune:	Røyken		
Gardsnavn:	Nedre Høvik		
Gardsnummer:	46		
Bruksnummer:	201		
Kartreferanse	CM041-5-3		
Tiltakshaver:	Trygge Barnehager A/S v/ Tor-Hasse Paulsen		
Adresse:	Karenslyst Allè 9B, 0278 Oslo		
Navn på sak:	Reguleringsplan for barnehagetomt på Nedre Høvik, Røyken kommune		
Saksnummer:	06/00196		
Prosjektnummer:			
Registrering utført:	12.05.2006	Ved:	Bjørn Christian Edvardsen
Rapport utført:	12.05.2006	Ved	Bjørn Christian Edvardsen
Autom. fredete kulturminner i området:	Nei		Registreringsnummer
Nyere tids kulturminner i området:			
Fotodokumentasjon:	XXX-XXX		
Faglige konklusjoner:			
<input checked="" type="checkbox"/>	Planen er ikke i konflikt med kulturminner.		
<input type="checkbox"/>	Automatisk fredete kulturminner	<input type="checkbox"/>	Nyere tids kulturminner
<input type="checkbox"/>	Planen er i konflikt	<input type="checkbox"/>	Planen er i konflikt
<input type="checkbox"/>	Ingen synlige, potensiale under bakken	<input type="checkbox"/>	Ikke påvist til nå, nærmere arkivsjekk påkreves
<input type="checkbox"/>	Ikke vurdert	<input type="checkbox"/>	Ikke vurdert
Videre saksgang (for saksbehandler):			
<input type="checkbox"/>	Registreringer	<input type="checkbox"/>	Merknader
<input type="checkbox"/>	Videre reg. ikke nødvendig	<input type="checkbox"/>	Ingen merknad
<input type="checkbox"/>	Videre reg. nødvendig	<input type="checkbox"/>	Tilrår spesialområde
<input type="checkbox"/>	Reg. fullført	<input type="checkbox"/>	Tilrår dispensasjon
<input type="checkbox"/>		<input type="checkbox"/>	Foreløpig uavklart
Merknader:			

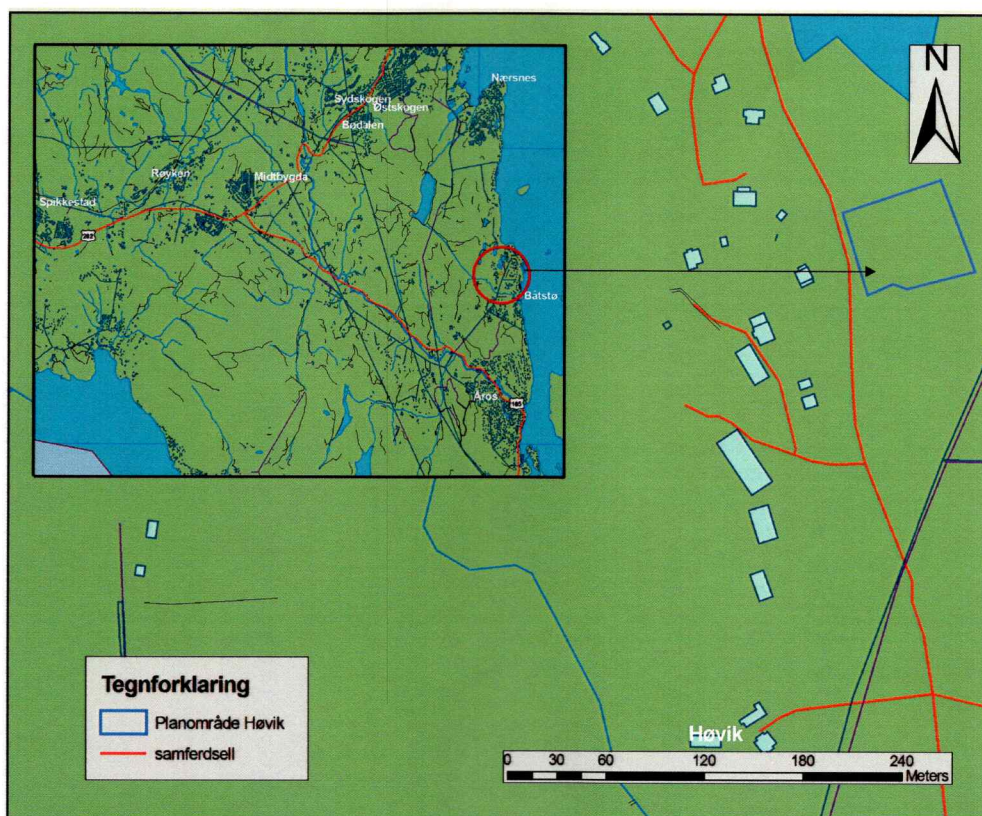
Bakgrunn for planen:

Undersøkelsen/registreringen ble gjennomført da tiltakshavere, Trygge Barnehager A/S v/ Tor-Hasse Paulsen, ønsker å regulere det aktuelle området for bygging av en barnehage med tilhørende anlegg. Det var tidligere ikke registrert noen automatisk fredete kulturminner innenfor planområdet. Siden registreringer foretatt i forbindelse med utarbeidelse av økonomisk kartverk ofte er mangelfulle, ble området betraktet som et område med et visst potensial for funn. En kulturminne registrering var derfor nødvendig for å avklare områdets potensial for kulturminner.

Formålet med registreringen var å undersøke forholdet mellom planområdet og eventuelle automatiske fredete kulturminner, jf § 9 i kulturminneloven av 9 juni 1978.

Området

Planområdet er lokalisert ved Høvikvollen like nord om Båtstø i Røyken kommune (kart 1). Selve planområdet ligger omtrentlig 2 kilometer nord for Åros, ved avkjøring fra RV 165 nordover mot Båtstø på Sundbyveien. Området for reguleringsplanen er anslagsvis 500m² stort. Planområdet grenser mot sør til et eksisterende planområde for boligbygging. Reguleringsarbeidet til dette boligfeltet er delvis startet med anlegging av anleggsveier og rydding av vegetasjon. Mot nord grenser planområdet til Volloddtjernet. Sundbyveien går langs planområdets vestre side. Det undersøkte planområdet var òg blitt ryddet for en del vegetasjon. Det er ikke registeret automatisk fredete kulturminner i planområdets umiddelbare nærhet. Det er imidlertid gjort noen registreringer av steinalderboplasser ved Sundby, sør for det aktuelle planområdet. Tre boplasslokaliteter fra steinalder er blitt registrerte ved Sundby (askeladden identifikasjonsnummer 44970, 54771 og 89331).



Kart 1. Kart og kartutsnitt som viser planområdets lokalisering i Røyken kommune.

Terrenget innenfor planområdet besto hovedsakelig av bergrabber og blokkstein. Vegetasjonen var dominert av lyngvekster. Barnålskogen i området var delvis blitt hogd ned og ryddet (bilde 1 og 2).



Bilde 1. Illustrerer vegetasjonsbildet innefor området



Bilde 2 Illustrerer vegetasjonsbildet innefor området

Strategi og metode

Som primær metode ble visuell overflateregistrering utført. Metoden innebærer at området blir visuelt undersøkt etter automatisk fredete kulturminner som er synlige i terrenget. Kulturminner man her er på jakt etter vil eksempelvis være kullgroper, jernvinner, tufter, fangstanlegg, gravhauger/røyser og lignende. Eventuelle funn ble målt inn med GPS og fotodokumentert.

Deltagere og tidsrom

Undersøkelsen ble utført i 12.05.2006. 1,5 timer ble brukt i til forarbeid, 1.5 timer gikk med til kjøring til og fra feltet. 2 timer ble brukt til visuell befaring av området og 2 timer ble brukt til etterarbeid inkludert ferdigstilling av rapport og databehandling. Registreringen ble utført av undertegnede. Totalt ble 7.5 timer brukt på saken.

Registreringens forløp og resultater

Det aktuelle planområdet ble gjennomgått i to omganger. I første omgang ble området befart for moderne påvirkninger og forstyrrelser, for å få en oversikt over disse. Når dette var blitt gjort ble området systematisk gjennomgått for funn av nye automatisk fredete kulturminner. Denne gjennomgangen ble gjort systematisk ved å gå i sløyfer fra vest til øst.

Resultater

Det ble ikke avdekket noen automatisk fredete kulturminner innenfor planområdet.

Konklusjon

Hele området ble grundig befart jf § 9 i kulturminneloven av 9 juni 1978 uten å avdekke nye automatisk fredete kulturminner.

Buskerud fylkeskommune 12. mai 2006

Bjørn Christian Edvardsen
Feltleder/saksbehandler

Vedlegg:

- Foto i miniatyrstørrelse fra undersøkelsen

Foto;



Bilde 1



Bilde 2



Bilde 3



Bilde 4



Bilde 5