

INST. FOR ARKEOLOGI, KUNSTHISTORIE OG NUMISMATIKK		
Universitetet i Oslo		
Saksb.:	23 APR 1998	Kopi:
Ark.:	0627	
Saksnr.:	98/1220	Dok. nr.: 1

ARKIV

FORUNDERSØKELSE AV STEINALDERLOKALITET PÅ BESTON
GNR. 53/1, RØYKEN KOMMUNE, BUSKERUD

Innledning

Lokaliteten ble påvist av Anne-Marie Frantsen og Tom H. Haraldsen i oktober 1988.

Boplassområdet ble videre undersøkt av Ove Olstad og Margrete Figenschou Simonsen 22.10.90.

Det aktuelle boplassområdet ligger i dyrket mark ca 40 m.o.h. Det undersøkte areal utgjør ca 60 x 60 m.

Bakgrunnen for undersøkelsen er Frogn kommunes planer om ny vannforsyning med anleggelse av vannledning fra Drammen til Frogn.

Orienteringsoppgaver

Lokaliteten ligger i åker inntil skogsvei, ca 100 m SSØ for Bestondammen.

Områdebeskrivelse

Lokaliteten ligger dels i utkanten av en åkerflate, og dels i en sydvendt skråning nedenfor. Flaten ligger i en NNV - SSØ gående dalgang avgrenset av knauser i øst og vest. Skråningen nedenfor åkeren er bevokst med gress men den bar preg av oppdyrking p.g.a. løs jord og ingen torvdannelse. Vegetasjonen i nærheten består av blandingskog med dominans av bartrær, undervegetasjonen er enkelte steder tett.

Jorda består av grus og steinholdig sand og silt. Dreneringen på åkerflaten er meget dårlig slik at jorda er fuktig. Skråningen har tørrere jord med stort steininhold. Pløyelaget er 35cm på det tykkeste og under dette ligger silt. Generelt var jorda meget omrotet med glass, porselen, tegl etc. gjennom hele pløyelaget.

Undersøkelsen

Målsetningen med undersøkelsen var å få avgrenset steinalderlokaliteten både horisontalt og vertikalt. Foruten å avgrense utbredelsen av flint var vi opptatt av å få svar på om det fantes bevarte strukturer eller kulturlag under pløyelaget.

Arbeidsmetoden besto i prøvestikking for hver 5. meter på det mest aktuelle området. Jorda ble såldet gjennom såld med maskevidde 3mm. I enkelte tilfeller ble dette vanskelig på grunn av bløt, kompakt masse. I disse tilfeller ble jorda sett over under graving. Prøvestikkernes dybde var fra 30 - 50 cm, avhengig av undergrunnen. Stikkene ble tatt så dypt at en kom et stykke nedi silt.

Resultater

I følge Tom H. Haraldsens innberetning skulle de fleste funn ha vært gjort i skråningen nedenfor åkeren. Denne opplysningen gjorde at vi i hovedsak konsentrerte oss om dette området.

Overflaten av åkeren med skråningen nedenfor ble gått over for å se etter om det lå flint på markoverflaten. Det ble funnet tilsammen 5 avslag ut mot sydkanten av åkeren og i øverste del av skråningen nedenfor. Det ble tatt i alt 20 prøvestikk og av disse ga tre funn av flint, ett avslag i hvert stikk. De positive stikk er nr: 4,10 og 13. Prøvestikk nr 1 ga et beinfragment (se vedlagte kartskisse). Alle funn lå i pløyelaget. Det ble ikke gjort funn i laget under. Det kunne heller ikke påvises kulturpåvirkning under pløyelaget.

Vurdering

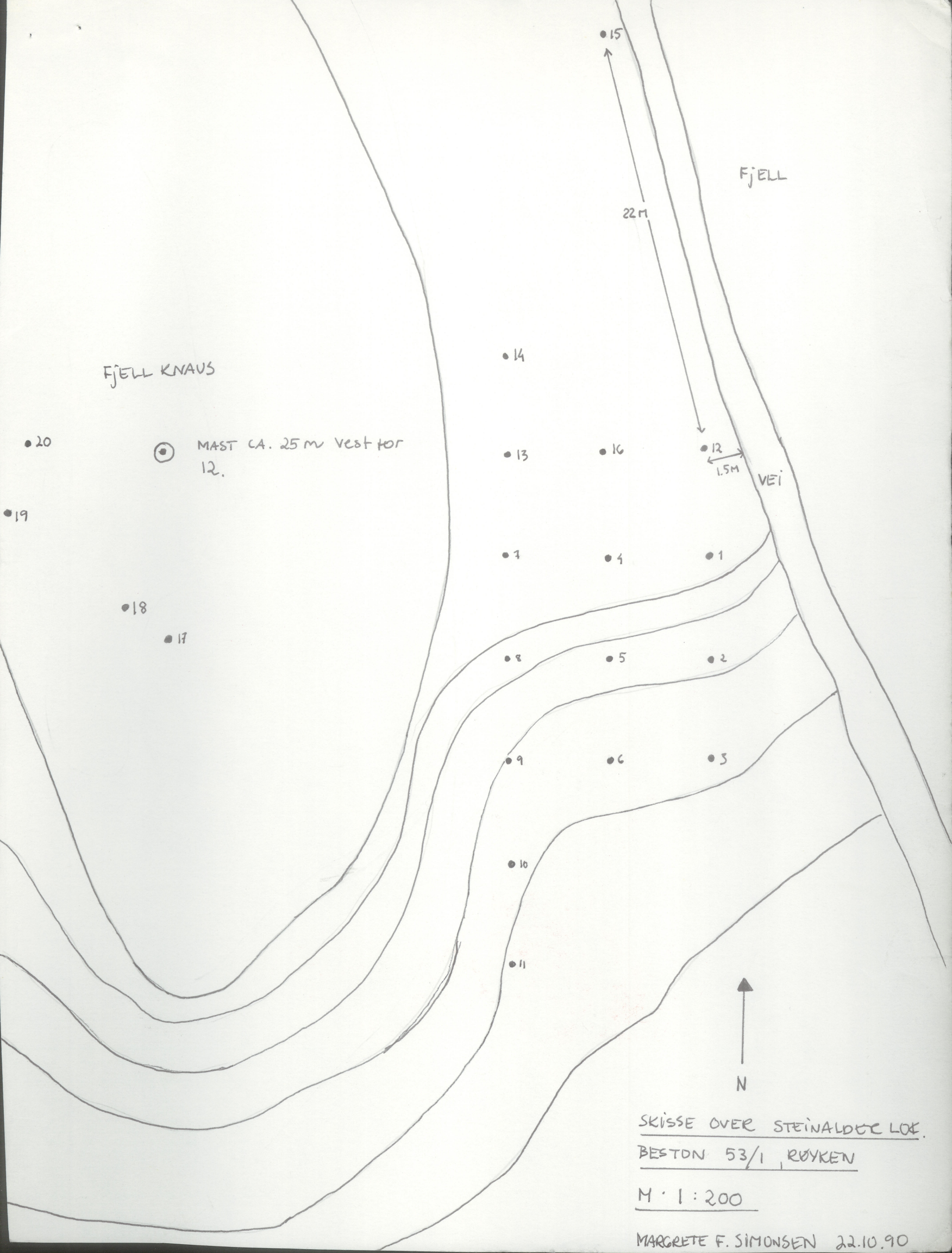
Generelt må en si at det ble gjort få funn i området. Tilsammen er det funnet 16 flintstykker i området, noe som er lite dersom det hadde vært en ordinær boplass som var blitt pløyd over. Dette må sannsynligvis skyldes en fortidig situasjon som ikke har satt store spor etter seg. De spor som menneskene har etterlatt seg må ha ligget høyt i jordsmonnet og derfor er disse restene pløyd ut og spredd over et større område.

Det kunne ikke påvises kulturlag under pløyelaget. Hadde slikt eksistert ville muligheten for å få ut fyldigere informasjon om bosetningen, vært god.

Oslo 2.11.90.

Margrete Figenschou Simonsen
Margrete Figenschou Simonsen

Vedlegg:
sakspapirer
trasékart
kartskisse over lokaliteten



FJELL KNAUS

FJELL

MAST CA. 25 M VEST FOR 12.

22 M

1.5 M

VEI

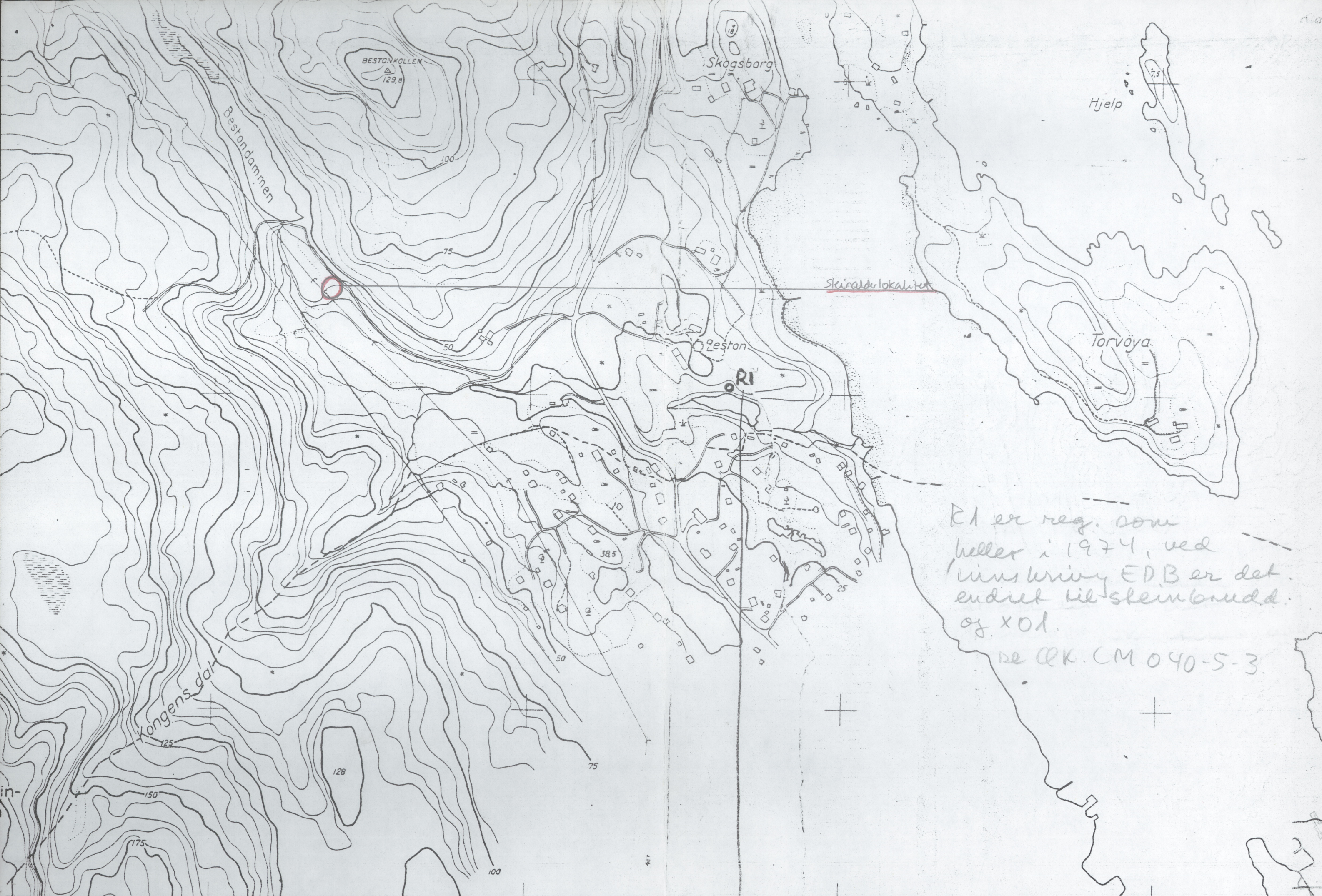
N

SKISSE OVER STEINALDDE LOE.

BESTON 53/1, RØYKEN

M · 1 : 200

MARGRETE F. SIMONSEN 22.10.90



BESTONKOLLEN
129.8

Skogsborg

Hjelp

Bestondammen

Steinalderlokalitet

Beston

RI

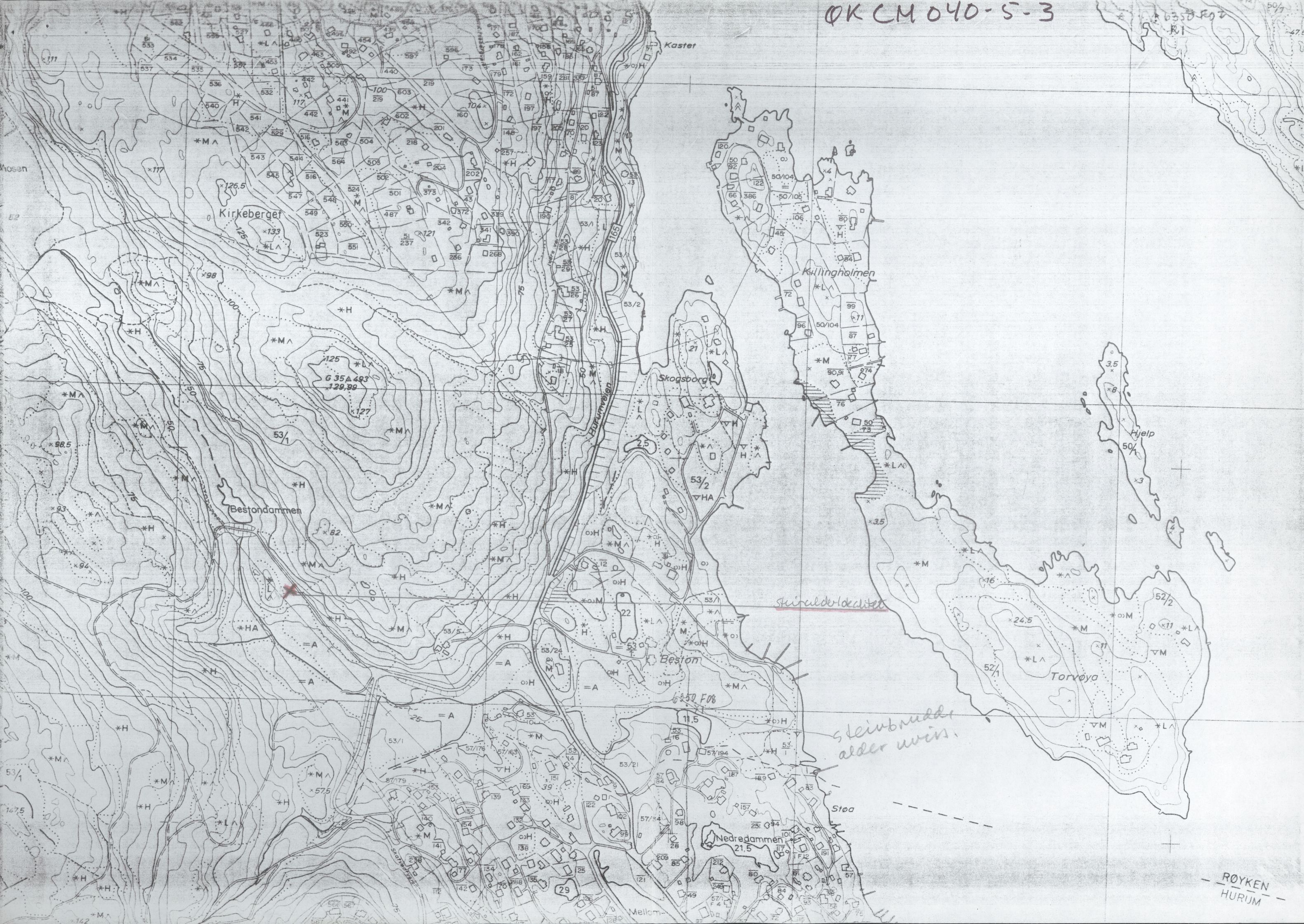
Torvøya

RI er reg. som
heller i 1974, ved
instruksjon EDB er det
endret til steinbrudd
og x01.

De ark. CM 040-5-3.

Kongens dal

OK CM 040-5-3



Kirkeberget

Bestondammen

Skogsborg

Beston

Nedredammen

Torvøya

Steinbruddet

Steinbruddet
alder uvis.

ROYKEN
HURUM

INSTITUTT FOR ARKEOLOGI, KUNSTHISTORIE OG NUMISMATIKK Universitetet i Oslo		
Saksb.:	23 APR 1998	Kopi:
Ark.:	0627	
Saksnr. 98/1220	Dok. nr. 2	



BUSKERUD FYLKESKOMMUNE

Haugesgate 89, 3020 Drammen
Telefon (03) 83 81 50

KULTURADMINISTRASJONEN
Telefax (03) 83 47 58

Vår dato: 13.11.90
Deres dato: 13.11.90
Vår ref.: 1299/90 ILGL/-
Deres ref.: JH/ta/50538

ARKIV

Ing. Chr. F. Gøner A/S
Jernbaneveien 6
1400 SKI

INSTITUTT FOR ARKEOLOGI KUNSTHISTORIE OG NUMISMATIKK	
3104	23.11.90
SAKSB. REC	ARK. NR.
KOPI TIL	SIRKULERES

**VANNFORSYNING TIL FROGN, AKERSHUS
ARKEOLOGISK UNDERSØKELSE I RØYKEN**

Den arkeologiske undersøkelsen av en mulig steinalderboplass ved pel 13.600, Beston g.nr. 53, br. nr. 1, er nå utført. Det vil ikke bli nødvendig med ytterligere undersøkelse og området ansees derfor som frigitt. Vi har ingen innvendinger mot at vannledningen blir lagt slik som planlagt på dette stedet.

Til orientering er innberetningen fra undersøkelsen lagt ved.

Regningen for undersøkelsen vil bli sendt Frogn kommune senere.

Med hilsen

Geir Helgen
fylkeskonservator

Inger Liv Gøytil Lund
kulturvernkons./arkeolog

1 vedlegg

Kopi: **Universitetets Oldsaksamling**
Frogn kommune
H.r.advokat Kåre Ødegaard
Fylkesmannen i Buskerud

FORUNDERSØKELSEAVSTEINALDERLOKALITETPABESTON GNR.53/1, RØYKENKOMMUNE, BUSKERUD

Innledning

Lokaliteten ble påvist av Anne-Marie Frantsen og Tom H. Haraldsen i oktober 1988.

Boplassområdet ble videre undersøkt av Ove Olstad og Margrete Figenschou Simonsen 22.10.90.

Det aktuelle boplassområdet ligger i dyrket mark ca 40 m.o.h. Det undersøkte areal utgjør ca 60 x 60 m.

Bakgrunnen for undersøkelsen er Frogn kommunes planer om ny vannforsyning, med anleggelse av vannledning fra Drammen til Frogn.

Orienteringsoppgaver

Lokaliteten ligger i åker inntil skogsvei, ca 100 m SSØ for Bestondammen.

Områdebeskrivelse

Lokaliteten ligger dels i utkanten av en åkerflate, og dels i en sydvendt skråning nedenfor. Flaten ligger i en NNW - SSØ gående dalgang avgrenset av knauser i øst og vest. Skråningen nedenfor åkeren er bevokst med gress men den bar preg av oppdyrking p.g.a. løs jord og ingen torvdannelse. Vegetasjonen i nærheten består av blandingskog med dominans av bartrær, undervegetasjonen er enkelte steder tett.

Jorda består av grus og steinholdig sand og silt. Dreneringen på åkerflaten er meget dårlig slik at jorda er fuktig. Skråningen har tørrere jord med stort steininnhold. Pløyelaget er 35cm på det tykkeste og under dette ligger silt. Generelt var jorda meget omrotet med glass, porselen, tegl etc. gjennom hele pløyelaget.

Undersøkelsen

Målsetningen med undersøkelsen var å få avgrenset steinalderlokaliteten både horisontalt og vertikalt. Foruten å avgrense utbredelsen av flint var vi opptatt av å få svar på om det fantes bevarte strukturer eller kulturlag under pløyelaget.

Arbeidsmetoden besto i prøvestikking for hver 5. meter på det mest aktuelle området. Jorda ble såldet gjennom såld med maskevidde 3mm. I enkelte tilfeller ble dette vanskelig på grunn av bløt, kompakt masse. I disse tilfeller ble jorda sett over under graving. Prøvestikkens dybde var fra 30 - 50 cm, avhengig av undergrunnen. Stikkene ble tatt så dypt at en kom et stykke ned i silt.

Resultater

I følge Tom H. Haraldsens innberetning skulle de fleste funn ha vært gjort i skråningen nedenfor åkeren. Denne opplysningen gjorde at vi i hovedsak konsentrerte oss om dette området.

Overflaten av åkeren med skråningen nedenfor ble gått over for å se etter om det lå flint på markoverflaten. Det ble funnet tilsammen 5 avslag ut mot sydkanten av åkeren og i øverste del av skråningen nedenfor. Det ble tatt i alt 20 prøvestikk og av disse ga tre funn av flint, ett avslag i hvert stikk. De positive stikk er nr. 4, 10 og 13. Prøvestikk nr 1 ga et beinfragment (se vedlagte karts-kisse). Alle funn lå i pløyselaget. Det ble ikke gjort funn i laget under. Det kunne heller ikke påvises kulturpåvirkning under pløyselaget.

Vurdering

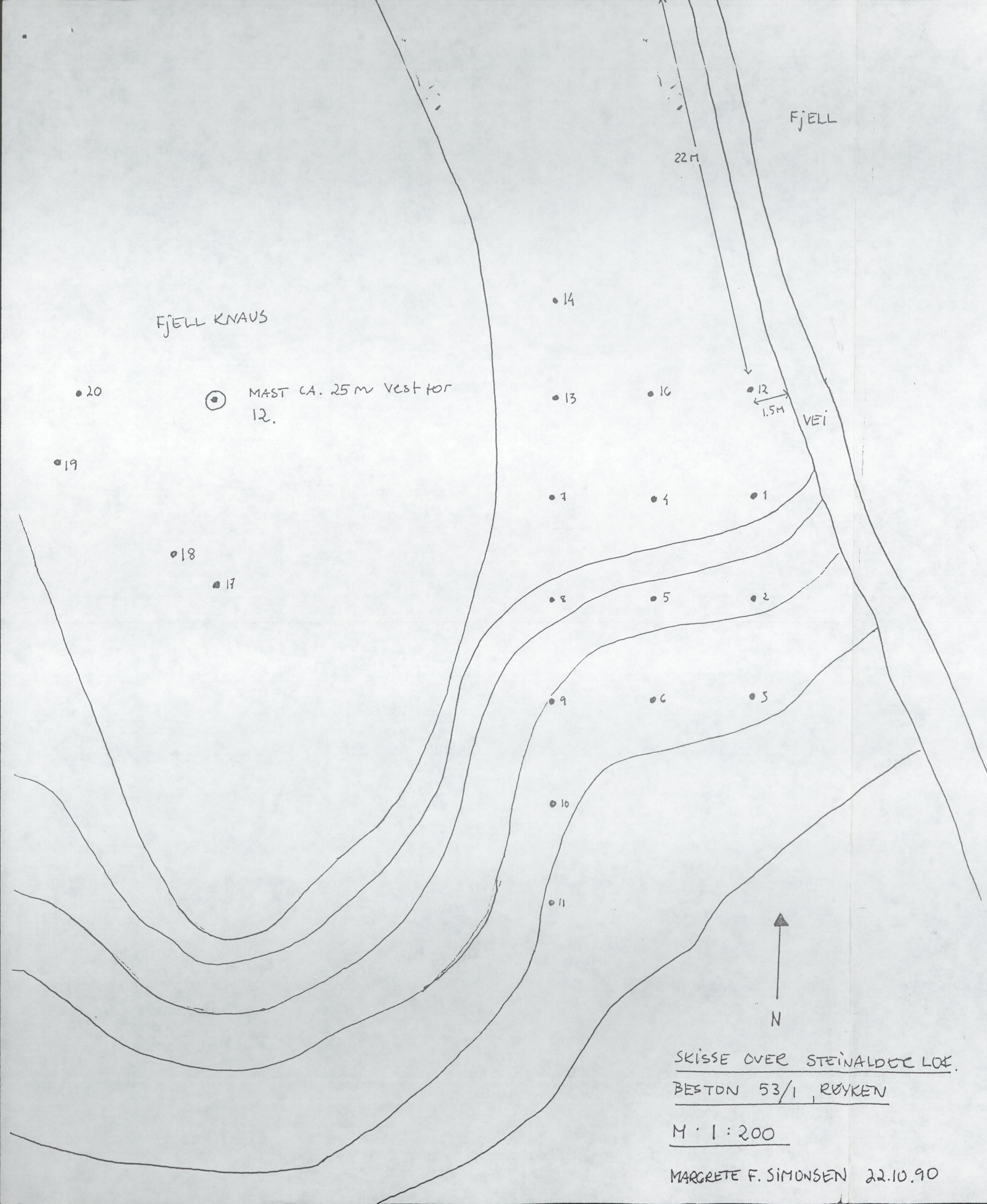
Generelt må en si at det ble gjort få funn i området. Tilsammen er det funnet 16 flintstykker i området, noe som er lite dersom det hadde vært en ordinær boplass som var blitt pløyd over. Dette må sannsynligvis skyldes en fortidig situasjon som ikke har satt store spor etter seg. De spor som menneskene har etterlatt seg må ha ligget høyt i jordsmonnet og derfor er disse restene pløyd ut og spredd over et større område.

Det kunne ikke påvises kulturlag under pløyselaget. Hadde slikt eksistert ville muligheten for å få ut fyldigere informasjon om bosetningen, vært god.

Oslo 2.11.90.

Margrete Figenschou Simonsen
Margrete Figenschou Simonsen

Vedlegg:
sakspapirer
trasékart
karts-kisse over lokaliteten



FJELL KNAUS

FJELL

22M

MAST CA. 25 m vest for 12.

12

1.5M

VEI

N


SKISSE OVER STEINALDØE LØE.

BESTON 53/1, RØYKEN

M · 1 : 200

MARGRETE F. SIMONSEN 22.10.90

INST. FOR ARKEOLOGI, KUNSTHISTORIE OG NUMISMATIKK Universitetet i Oslo		
Saksb.:	23 APR 1998	Kopi:
Ark.:	0627	
Saksnr.:	98/1220	Dok. nr. 3



BUSKERUD FYLKESKOMMUNE
Haugesgate 89, 3020 Drammen
Telefon (03) 83 81 50

KULTURADMINISTRASJONEN
Telefax (03) 83 47 58

ARKIV

Vår dato: 14.12.90
Deres dato: 23.08.90
Vår ref.: 1830/90 ILGL/-
Deres ref.:

Røyken kommune
Rådhuset
3440 RØYKEN

INSTITUTT FOR ARKEOLOGI KUNSTHISTORIE OG NUMISMATIKK	
0019	02.01.91
SANSØ. AEC	ARK. NR.
KOP. FIL	SIRKULERES

FORSLAG TIL REGULERINGSPLAN FOR DEL AV MORTENSRUD, RØYKEN KOMMUNE

Vi har mottatt ovennevnte plan til uttalelse. Det er ikke registrert fornminner eller nyere tids kulturminner innenfor planområdet og vi har derfor ingen innvendinger mot at arbeidet kommer til utførelse.

Dersom det først ved tiltak i marka dukker opp fornminner, må arbeidet straks stanses i den utstrekning det kan berøre fornminnene eller deres sikringssoner på fem meter. Melding skal sendes fylkeskommunen, jfr. lov om kulturminner av 9. juni 1978, § 8.

Med hilsen

Geir Helgen
fylkeskonservator

Inger Liv Gøytil Lund
kulturvernkonsulent/arkeolog

Gjenpart: Universitetets Oldsaksamling

INST. FOR ARKEOLOGI, KUNSTHISTORIE OG NUMISMATIKK Universitetet i Oslo		
Saksb.:	23 APR 1998	Kopi:
Ark:	0627	
Saksnr. 98/1220	DOK. NR. 4	



ARKIV

BUSKERUD FYLKESKOMMUNE
Haugesgate 89, 3020 Drammen
Telefon (03) 83 81 50

KULTURADMINISTRASJONEN
Telefax (03) 83 47 58

Vår dato: 14.12.90
Deres dato: 20.09.90
Vår ref.: 1762/90 ILGL/-
Deres ref.:

Røyken kommune
Bygnings- og reguleringsvesenet
Rådhuset
3440 RØYKEN

INSTITUTT FOR ARKEOLOGI KUNSTHISTORIE OG NUMISMATIKK	
Juz 0023	020191
SANSB. REC	ARK. NR.
KOPI ML	SIRKULÆRES

VEDR. BEBYGGELSESPAN FOR GNR. 39, BNR. 4 ODALSVEIEN, SELLEMESTAD,
RØYKEN KOMMUNE

Vi har mottatt ovennevnte plan til uttalelse og har ingen innvendinger mot at arbeidet kommer til utførelse.

Dersom det først ved tiltak i marka dukker opp fornminner, må arbeidet straks stanses i den utstrekning det kan berøre fornminnene eller deres sikringssoner på fem meter. Melding skal sendes fylkeskommunen, jfr. lov om kulturminner av 9. juni 1978, § 8.

Med hilsen

Geir Helgen
fylkeskonservator

Inger Liv Gøyttil Lund
Inger Liv Gøyttil Lund
kulturvernkonsulent/arkeolog

Gjenpart: Universitetets Oldsaksamling

INST. FOR ARKEOLOGI, KUNSTHISTORIE OG NUMISMATIKK Universitetet i Oslo		
Saksb.:		Kopi:
JHL	23 APR 1998	
Ark.:	0627	
Saksnr.:	98/1220	Dok. nr. 5



BUSKERUD FYLKESKOMMUNE

Haugesgate 89, 3020 Drammen
Telefon (03) 83 81 50

KULTURADMINISTRASJONEN

Telefax (03) 83 47 58

ARKIV

Vår dato:

14.12.90

Deres dato:

22.11.90

Vår ref.:

2334/90 ILGL/-

Deres ref.:

Røyken kommune
Bygnings- og reguleringsvesenet
Rådhuset
3440 RØYKEN

INSTITUTT FOR ARKEOLOGI KUNSTHISTORIE OG NUMISMATIKK	
Jnr 0625	020191
Saksb. REC	ARK. NR.
KOPI TR.	SIRKULÆRES

VEDR. REGULERINGSPLAN ODDEN - SLEMMESTAD, RØYKEN KOMMUNE

Vi har mottatt ovennevnte plan til uttalelse. Det er ikke kjent fornminner eller nyere tids kulturminner innenfor planområdet og vi har derfor ingen innvendinger mot at arbeidet kommer til utførelse.

Dersom det først ved tiltak i marka dukker opp fornminner, må arbeidet straks stanses i den utstrekning det kan berøre fornminnene eller deres sikringssoner på fem meter. Melding skal sendes fylkeskommunen, jfr. lov om kulturminner av 9. juni 1978, § 8.

Med hilsen

Geir Helgen
fylkeskonservator

Inger Liv G. Lund
Inger Liv Gøytill Lund
kulturvernkonsulent/arkeolog

Gjenpart: Universitetets Oldsaksamling

INSTITUTT FOR ARKEOLOGI
KUNSTHISTORIE OG NUMISMATIKK
000233 24.01.91
SAKSB. BW ARK. NR.
KOPI TIL SIRKULERES



BUSKERUD FYLKESKOMMUNE

Haugesgate 89, 3020 Drammen
Telefon (03) 83 81 50

NYTT TLF.NR: (03) 80 85 00

ARKIV

KULTURADMINISTRASJONEN
Telefax (03) 80 86 36

Fylkesmannen i Buskerud
v/Anders J. Horgen
H E R

Vår dato: 07.01.91
Vår ref.: 2462/90

Deres dato: 10.12.90
Deres ref.: 7489/90

INST. FOR ARKEOLOGI, KUNSTHISTORIE OG NUMISMATIKK
Universitetet i Oslo

Saksb.: JHL	23 APR 1998	Kopi:
Ark.: 0627		
Saksnr.: 98/1220	Dok. nr.: 6	

FROGN KOMMUNE. SØKNAD OM EKSPROPRIASJONSTILLATELSE I HENHOLD TIL VASSDRAGSLOVENS § 17 FOR HOVEDVANNLEDNING GJENNOM RØYKEN KOMMUNE. ALTERNATIVE TRASEVALG.

På bakgrunn av våre tidligere uttalelser i saken, er fylkeskonservatoren svært tilfreds med at det nå er utarbeidet flere nye forslag til framføring av vannledningen ved Beston. Vi ser alternativ B som den beste løsningen, og anbefaler dette.

Vi har ingen merknader til de trasealternativer som er valgt på strekningen P1, P7, P3 og P4. Forøvrig vises det til tidligere korrespondanse i saken.

Med hilsen

Geir Helgen
fylkeskonservator

Inger Liv Gøytil Lund
arkeolog

Kopi: Universitetets Oldsaksamling

Saksbehandler: Arkeolog Inger Liv Gøytil Lund
Tlf. (03) 80 86 68 (direkte innvalgsnr.)



INST. FOR ARKEOLOGI, KUNSTHISTORIE OG NUMISMATIKK Universitetet i Oslo	
Saksb.: JHL	23 APR 1998
Ark.: 0627	
Saksnr.: 98/1220	DOK. NR.: 7

FYLKESMANNEN I BUSKERUD

INSTITUTT FOR ARKEOLOGI KUNSTHISTORIE OG NUMISMATIKK	
88311	010291
SAKS. BW	ARK. NR.
KOPITIL	SIRKULERES

ARKIV

H.r.adv. Kåre Ødegaard
P.b. 1244 Vika

01110 Oslo 1

DERES REF.

VÅR REF. (BES OPPGITT VED SVAR)
Jnr. 7848/90, ark. 423.66
AJH/ET

3 1. 01. 91

FROGN KOMMUNE. SØKNAD OM EKSPROPRIASJONSTILLATELSE I HENHOLD TIL VASSDRAGSLOVENS § 17 FOR HOVEDVANNLEDNING GJENNOM RØYKEN KOMMUNE

Det vises til søknad av 5.april 1988. Frogn kommune har senere gjort vedtak om at saken skulle utsettes i forbindelse med utredningsarbeidet om ny hovedflyplass i Hurum. Etter at denne saken ble avklart er søknaden fremmet på nytt med brev av 9.juli 1990 fra h.r.adv. Ødegaard på vegne av Frogn kommune.

Søknaden har vært utlagt til offentlig ettersyn og har vært oversendt til berørte grunneiere og offentlige myndigheter sommeren 1988. Ved gjenopptakelsen av saken sommeren 1990 ble revidert søknad lagt ut til offentlig ettersyn og oversendt til alle berørte grunneiere og offentlige myndigheter for uttalelse.

På bakgrunn av de innkomne uttalelser er ledningstraseen blitt noe justert og det ble under befaring i området den 17.oktober 1990 opplyst at det var oppnådd minnelig overenskomst med de fleste som blir berørt av anlegget. Etter befaringen er det lagt fram alternative planer for ledningsføring ved Beston, slik at en unngår å gjøre inngrep i et område med gammel isdam og badestrand ved fjorden. Disse endringene er forelagt for fylkeskonservatoren som har avgitt positiv uttalelse til de nye ledningsalternativene i brev av 7.januar 1991.

Fylkesmannen anser saken som tilstrekkelig belyst. Med den siste endringen av ledningstraseen er det etter fylkesmannens syn tatt rimelig hensyn til private og allmenne interesser som blir berørt. Frogn komune gis etter dette tillatelse i henhold til vanddragslovens § 17 til ekspropriasjon av det som er nødvendig av grunn og rettingheter for framføring av ny hovedvannledning fra Spikkestad til Beston i Røyken kommune.

1. TILLATELSEN GJELDER:

1.1 Anleggstype

Anlegget skal bestå av trykkledning for vannforsyning, med nødvendige kummer og trykkreguleringsanlegg m.v.

1.2 Plassering av anlegget

Ledningsanlegget skal i hovedsak plasseres som vist på oversendte tegninger, fra og med nr. 50351-002 til og med nr. 50351-005, datert 14. januar 1988. Traseendringer er påført den 29. juni 1990. Ved Grini Østre skal vannledningen legges etter en trase som følger P1, P7, P3 og P4. Ved Beston skal ledningen legges etter alternativ B. Mindre trasejusteringer kan foretas etter avtale med de berørte rettighetshavere.

2. VILKÅR FOR TILLATELSEN

2.1

Anleggsarbeider som berører dyrket mark skal fortrinnsvis foregå utenom vekstsesongen. Ledningsanlegget skal legges på en dybde som gjør at vanlig jordbruksdrift ikke hindres.

2.2 Istandsetting av drenggrøfter

Drenggrøfter som avskjæres av ledningsanlegget skal settes i forsvarlig stand. Dersom det senere oppstår setninger i traseen for vannledningen som fører til drenggrøftene får dårligere virkning enn forutsatt, skal eieren av vannledningen sørge for nødvendig utbedring av drenggrøftene.

2.3 Matjord

All matjord skal tas vare på under anleggsarbeidet og i størst mulig grad tilbakeføres til det øvre sjikt i grøftetraseen.

2.4 Kryssing av bekker og elver

Ved kryssing av bekker og elver skal anleggsarbeidene utføres slik at det oppstår minst mulig ulemper for private og allmenne interesser. Dette gjelder særlig tiltak for å unngå at det skjer utrasing av jordmasser eller at vassdragene tilføres andre faste stoffer og væsker som fører til vannforurensning.

Det må også tas hensyn til at fiskens frie gang i vassdragene skal hindres i minst mulig grad.

Det vises forøvrig til vassdragslovens bestemmelser, §§ 8, 104-106 og § 112, når det gjelder tiltak i vassdrag som kan medføre skade eller ulempe.

3. FORHÅNDSTILTREDELSE

I medhold av § 25 i Lov om oreigning av fast eiendom gis Frogn kommune tillatelse til å sette iverk eiendomsinngrepet før det foreligger rettskraftig skjønn. Grunneierne kan i denne forbindelse kreve at en del av den påregnelige erstatning for eiendomsinngrepet blir utbetalt på forskudd. Slikt krav må framsettes overfor fylkesmannen.

4. SKJØNN

Skjønn må være begjært innen ett år fra tillatelsen er gitt, ellers faller den bort. Dersom eiendomsinngrepet iverksettes i henhold til den gitte tillatelse til forhåndstiltredelse skal begjæring om skjønn innsendes snarest mulig og senest innen 3 måneder.

5. ORIENTERING OM TILLATELSEN

Det forutsettes at søkeren sender kopi av tillatelsen til berørte grunneiere og rettighetshavere. Frist for klage gjelder fra det tidspunkt partene mottar melding om tillatelsen. Fylkesmannen sender kopi av brevet til de som har avgitt uttalelse, jfr. adresseliste.

6. BEGRUNNELSE FOR AVGJØRELSEN

Det er søkt om ekspropriasjonstillatelse og forhåndstiltredelse for framføring av nytt hovedanlegg for vannforsyning fra Glitrevannverket til Frogn kommune. Søknaden gjelder den delen av vannledningsanlegget som går fra tilknytningspunkt for Glitrevannverket ved Spikkestad til Beston i Røyken, hvor det blir anlagt vannledning i sjøen til Drøbak.

Frogn kommunes vannforsyning er ikke tilfredsstillende og det er over en rekke år gjennomført utredninger og rens tiltak for å forbedre vannforsyningen, uten at dette har lyktes. Kommunen har også vurdert andre muligheter, med forsyning fra større vannverk mot nord og øst, men har etter en samlet vurdering kommet fram til at det vil være mest hensiktsmessig å hente vann fra Gitrevannverket. Frogn kommune er i denne forbindelse innstilt på å foreta en investering på i størrelsesorden 60 - 70 mill kr.

Fylkesmannen finner etter dette at det er foretatt tilstrekkelig med vurderinger av alternative løsninger og at Frogn komune utvilsomt har behov for ny og tilfredsstillende vannforsyning.

Fylkesmannen vil videre vise til at det er en samfunnsmessig oppgave av stor viktighet å skaffe innbyggerne i kommunen tilstrekkelig og sikker vannforsyning, med god kvalitet når det gjelder hygieniske og bruksmessige forhold. Framføring av nødvendige anlegg i denne forbindelse gis derfor høy prioritet, selv om det i noen grad går utover andre private og allmenne interesser.

Dette prosjektet kan også få betydning i større sammenheng, som en del av et samlet vannforsyningsanlegg for kommunene rundt Indre Oslofjord. Etter de planer som foreligger vil det innen overskuelig framtid bli tilknytning mellom Glitrevannverket og Asker og Bærum Vannverk, slik at et framtidig vannforsyningssystem kan få forsyning både fra Glitre og Holsfjorden/Tyrifjorden. Disse vannkildene vil til sammen ha svært stor kapasitet og god forsyningssikkerhet.

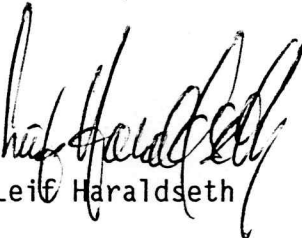
Når det gjelder de innkomne uttalelser har søkeren i løpet av perioden 1988-90 foretatt flere justeringer av lednings-traseen og i stor grad imøtekommet innvendingene. De resterende ulemper av anlegget vil etter fylkesmannens syn være forholdsvis begrensede og vil ikke medføre urimelige inngrep for de som blir berørt.

7. KLAGEADGANG

Tillatelsen kan påklages til Miljøverndepartementet av sakens parter eller andre med særlig klageinteresse innen 3 uker fra meddelelse om avgjørelse er mottatt.

Eventuell klage skal angi det vedtak det klages over og den eller de endringer som ønskes. Klagen skal begrunnes og andre opplysninger av betydning for saken bør nevnes. Klagen skal sendes til Fylkesmannen i Buskerud.

Spørsmålet om oppsettende virkning av eventuelle klager vil bli vurdert av fylkesmannen i henhold til forvaltningslovens bestemmelser.


Leif Haraldseth


Jan Rognebakke
fylkesmiljøvern sjef

Saksbehandler: Vassdragsforvalter Anders J. Horgen

Kopi sendt:

Røyken kommune, Rådmannen, 3440 Røyken
Buskerud fylkeskommune, Plan- og næringskontoret, Her
Buskerud fylkeskommune, Fylkeskonservatoren, Her
Statens Vegvesen Buskerud, P.b.2265 Strømsø, 3003 Drammen
Landbrukskontoret i Røyken, 3440 Røyken
Fylkeslandbrukskontoret i Buskerud, P.b. 1910, 3002 Drammen
NSB, Banedivisjonen, 3006 Drammen
Oldsakssamlingen, Fredriks gt. 3, 0164 Oslo 1
Kaare Graff, Vangsvn. 2, 3440 Røyken
Hans Einar Bjørnstad, Heggum gård, 3440 Røyken
Advokatfirmaet Foyn & Co ANS v/adv.
Wenche Ytterbø, P.b.253 Nesbru senter, 1360 Nesbru
Kystverket, P.b.545, 4801 Arendal
H.r.adv. Sven Landgraff, Sørkedalsveien 6, 0369 Oslo 3.

INST. FOR ARKEOLOGI, KUNSTHISTORIE OG NUMISMATIKK
 Universitetet i Oslo

Saksb. JHL 23 APR 1998

Kopi:

98/1220 Dok. nr.: 8



BUSKERUD FYLKESKOMMUNE

Haugesgate 89, 3020 Drammen
 Telefon (03) 80 85 00

NYTT TLF.NR: (03) 80 85 00

KULTURADMINISTRASJONEN
 Telefax (03) 80 86 36

Røyken kommune
 Rådhuset
 3440 RØYKEN...

ARKIV

Vår dato: 05.06.91 Vår ref.: ILGL/1147
 Deres dato: 22.04.91 Deres ref.:

INSTITUTT FOR ARKEOLOGI
 KUNSTHISTORIE OG NUMISMATIKK

JUL 01 1194 06.06.91

SAKS. BW ARK. NR.
 KOPI TIL SIKKULERES

ENDRING AV REGULERINGSPLAN FOR BJØNNDALEN, RØYKEN KOMMUNE

Det er ikke kjent fornminner eller nyere tids kulturminner innenfor planområdet. Vi har derfor ingen innvendinger til planen.

Vi vil imidlertid gjøre oppmerksom på at dersom det skulle dukke opp fornminner under anleggsfasen, må arbeidet straks stanses og fylkeskonservator varsles.

Med hilsen

Geir Helgen
 fylkeskonservator

Inger Liv Gøytil Lund
 arkeolog

Kopi: **Universitetets Oldsaksamling**

Saksbehandler: Arkeolog Inger Liv Gøytil Lund
 Tlf. (03) 80 86 68 (direkte innvalgsnr.)

INST. FOR ARKEOLOGI, KUNSTHISTORIE OG NUMISMATIKK Universitetet i Oslo		
Saksb.:	23 APR 1998	Kopi:
Ark.:	0627	
Saksnr.:	98/1220	Dok. nr.:



BUSKERUD FYLKESKOMMUNE
Haugesgate 89, 3020 Drammen
Telefon (03) 80 85 00

NYTT TLF.NR: (03) 80 85 00

KULTURADMINISTRASJONEN
Telefax (03) 80 86 36

Røyken komune
Teknisk etat
Rådhuset
3440 RØYKEN

ARKIV

Vår dato: 20.06.91
Deres dato: 05.04.91
Vår ref.: 0998/91/ILGL
Deres ref.:

REGULERINGSPLAN FOR NY RV. 282 - LINNES - DAGSLET, RØYKEN KOMMUNE

Vi har foretatt befaring av ovennevnte plan. Det ble ikke funnet fornminner eller nyere tids kulturminner innenfor planområdet.

Dersom det skulle dukke opp fornminner under anleggsfasen, må arbeidet straks stanses og fylkeskonservator varsles.

Regning for utført befaring vil bli sendt kommunen senere jfr. vårt rundskriv av 02.05.91.


Med hilsen

Inger Liv Gøytil Lund
arkeolog

Kopi: Universitetets Oldsaksamling

Saksbehandler: Arkeolog Inger Liv Gøytil Lund
Tlf. (03) 80 86 68 (direkte innvalgsnr.)

INST. FOR ARKEOLOGI, KUNSTHISTORIE OG NUMISMATIKK	
Universitetet i Oslo	
Saksb.: JHL	23 APR 1998
Ark.: 0627	Kopi:
Saksnr.: 98/1220	Dok. nr. 10



BUSKERUD FYLKESKOMMUNE
 Haugesgate 89, 3020 Drammen
 Telefon (03) 80 85 00

NYTT TLF.NR.: (03) 80 85 00

KULTURADMINISTRASJONEN
 Telefax (03) 80 86 36

Røyken komune
 Teknisk etat
 Rådhuset
 3440 RØYKEN

Vår dato: 26.06.91
 Vår ref.: 0392/90/ILGL
 Deres dato: 30.01.91
 Deres ref.:

INSTITUTT FOR ARKEOLOGI KUNSTHISTORIE OG NUMISMATIKK	
nr. 001366	28.06.91
SAKSBEH. BJD	ARK. NR.
KOP. TIL	SIRKULÆRES

ARKIV

FORSLAG TIL REGULERINGSPLAN FOR MOTORCROSSBANE I BØDALEN GNR. 37 BNR.7
 - BØSNIPA, RØYKEN KOMMUNE

Vi har foretatt befarings av ovennevnte plan, og beklager det seint svaret.

Utenfor reguleringsplanområdet ligger det flere gravfelt fra vikingtida. Det går en oldtidsvei, kalt den gamle kongeveien forbi Bø mellom og videre inn i reguleringsplanområdet. Det var vanlig å gravlegge de døde langs viktige ferdsesårer. Det er derfor rimelig å anta at oldtidsveien kan dateres til samme periode som gravene og er dermed et fornminne på samme måte som gravhaugene.

Fornminner og en fem meter sone rundt dem er fredet i h.h. til Lov om kulturminner av 9. juni 1978 §4j og §6.

Slik inngrepene i planen er skissert, ser det ut til at fornminnene ikke vil bli berørt. Vi gjør oppmerksom på at dersom det er planer om å foreta inngrep innenfor de fredete områder, vil vi motsette oss dette og evt. komme med innsigelse.

Vi ber om at oldtidsveien innenfor reguleringsplanen blir lagt ut til spesialområde med formål bevaring etter Plan og bygningslovens §25.6.

Tiltakshaver må gjøres oppmerksom på at fornminnene ikke må påføres skade under anleggingen av motorcrossbanen. Gravhaugene og oldtidsveien må heller ikke brukes til motorisert ferdsel.

Regning for utført befarings vil bli sendt kommunen senere jfr. vårt rundskriv av 02.05.91.

Med hilsen

Geir Helgen
 fylkeskonservator

Inger Liv Gøytil Lund
 arkeolog

Kopi: Universitetets Oldsaksamling

Saksbehandler: Arkeolog Inger Liv Gøytil Lund
 Tlf. (03) 80 86 68 (direkte innvalgsnr.)



OLDTOSVEI

Stöyskjerem

Bom

546

545

537.6

INST. FOR ARKEOLOGI, KUNSTHISTORIE OG NUMISMATIKK Universitetet i Oslo		
Saksb.:		Kopi:
JH	23 APR 1998	
Ark.:	0627	
Saksnr.:	08/1220	Dok. nr.:
		11



BUSKERUD FYLKESKOMMUNE

Haugesgate 89, 3020 Drammen
Telefon (03) 83 81 50

NYTT TLF.NR: (03) 80 85 00

KULTURADMINISTRASJONEN
Telefax (03) 80 86 36

Røyken kommune
Rådhuset
3440 RØYKEN

Vår dato: 19.02.91
Deres dato: 30.01.91
Vår ref.: 0392/91 ILGL/-
Deres ref.:

INSTITUTT FOR ARKEOLOGI KUNSTHISTORIE OG NUMISMATIKK	
nr. 000685	02.04.91
SAKS. BW	ARK. NR.
KOPI TIL	SIRKULERES

ARKIV

FORSLAG TIL REGULERINGSPLAN FOR MOTOCROSSBANE I BØDALEN GNR 37 BNR 7
- BØSNIPA, RØYKEN KOMMUNE, BUSKERUD

Vi har mottatt ovennevnte plan til uttalelse og beklager at vi ikke kan registrere planområdet p.g.a. snø. På Bø søndre og Bø mellom ligger det flere gravfelt. Se avmerking på vedlagt kartkopi. Siden de arkeologiske registreringene som er foretatt av Universitetets Oldsaksamling er både gamle og mangelfulle i dette distriktet, ser vi det nødvendig med en arkeologisk befaring før vi kan godkjenne planen.

Planområdet vil derfor bli registrert på bar og frostfri mark, i begynnelsen av sommerens feltsesong.

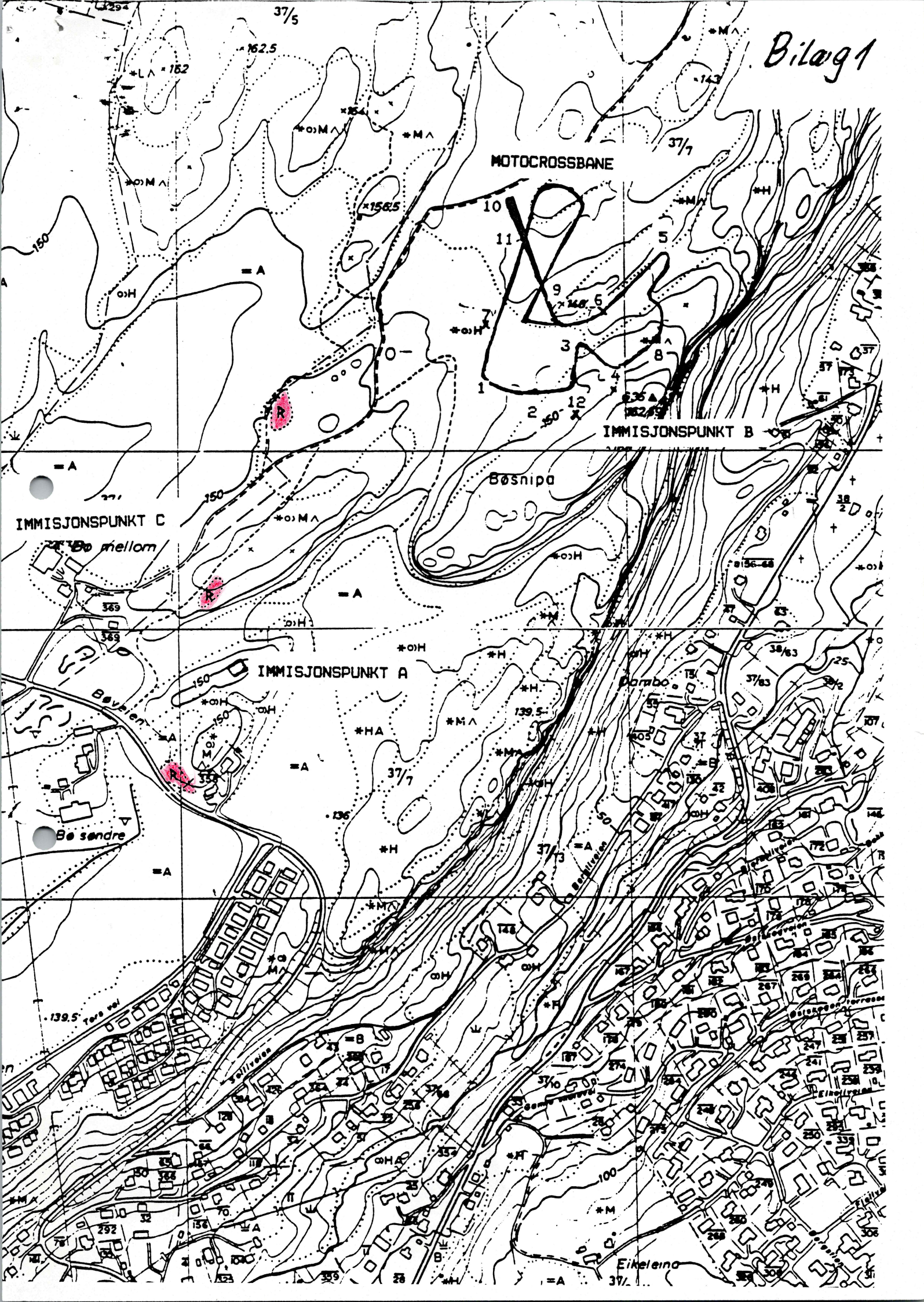
Med hilsen

Geir Helgen
fylkeskonservator

Inger Liv Gøytil Lund
arkeolog

Kopi: **Universitetets Oldsaksamling**

Saksbehandler: Arkeolog Inger Liv Gøytil Lund
Tlf. (03) 80 86 68 (direkte innvalgsnr.)



INST. FOR ARKEOLOGI KUNSTHISTORIE OG NUMISMATIKK	
Universitetet i Oslo	
Saksb.:	Kopi:
JHL	23 APR 1998
Ark.	0627
Saksnr. 98/1220	Dok. nr.: 12



BUSKERUD FYLKESKOMMUNE
Haugesgate 89, 3020 Drammen
Telefon (03) 80 85 00

NYTT TLF.NR.: (03) 80 85 00

KULTURADMINISTRASJONEN
Telefax (03) 80 86 36

Røyken kommune
Rådhuset
3440 RØYKEN

INSTITUTT FOR ARKEOLOGI KUNSTHISTORIE OG NUMISMATIKK	
nr 001617	16.09.91
SAKS. DW	ARK NR.
KOPI TIL	SIRKULERES

Vår dato: 05.09.91
Deres dato: 18.04.91
Vår ref.: 1103/91 ILGL/-
Deres ref.:

ARKIV

REGULERINGSPLAN FOR NY KRAFTLEDNING 132 KV - KRUBBA - SPIKKESTAD

Vi har mottatt ovennevnte plan til uttalelse.

Det ble ikke funnet fornminner innenfor planområdet, og vi har derfor ingen innvendinger mot planen. Skulle det derimot først ved tiltak i marka dukke opp fornminner, må arbeidet straks stanses og fylkeskonservator varsles.

Regning for utført befaring vil bli sendt kommunen senere jfr. vårt rundskriv av 02.05.91.


Med hilsen

Inger Liv Gøytil Lund
arkeolog

Kopi: Universitetets Oldsaksamling
Buskerud E-verk

Saksbehandler: Arkeolog Inger Liv Gøytil Lund
Tlf. (03) 80 86 68 (direkte innvalgsnr.)

INST. FOR ARKEOLOGI, KUNSTHISTORIE OG NUMISMATIKK	
Universitetet i Oslo	
Saksb.:	Kopi:
JHL	23 APR 1998
Ark.:	0627
Saken.:	Dok. nr.:
08/220	13



BUSKERUD FYLKESKOMMUNE

Haugesgate 89, 3020 Drammen
Telefon (03) 80 85 00

KULTURADMINISTRASJONEN

ARKIV

Vår dato: 30.10.91 Vår ref.: 1980/91 ILGL
Deres dato: 02.09.91 Deres ref.:

Røyken kommune
Teknisk etat
Rådhuset
3440 RØYKEN

INSTITUTT FOR ARKEOLOGI KUNSTHISTORIE OG NUMISMATIKK	
0802654	18.11.91
SAKSBL. <i>Bit</i>	ARK. NR.
KOPI TIL	SIRKULERES

REGULERINGSPLANENDRING FOR GNR. 10 BNR. 3 - RØYKEN SENTRUM, B11,
RØYKEN KOMMUNE

Vi kjenner ikke til fornminner eller nyere tids kulturminner innenfor planområdet, og har derfor ingen innvendinger mot at reguleringsplanen blir godkjent.

Skulle det imidlertid først når arbeidet er igang dukke opp fornminner under markoverflaten, må arbeidet straks stanses og fylkeskonservator varsles.

Regning for utført befaring vil bli ettersendt jfr. vårt rundskriv av 02.05.91.


Med hilsen

Geir Helgen
fylkeskonservator

Inger Liv Gøyttil Lund
kulturvernkons./arkeolog

Kopi: Universitetets Oldsaksamling

INST. FOR ARKEOLOGI, KUNSTHISTORIE OG NUMISMATIKK Universitetet i Oslo	
Saksb.: JHL	Kopi:
23 APR 1998	
Ark: 0627	
Saknr. 98/1220	Dok. nr.: 14



BUSKERUD FYLKESKOMMUNE

Haugesgate 89, 3020 Drammen
Telefon (03) 80 85 00

NYTT TLF.NR.: (03) 80 85 00

KULTURADMINISTRASJONEN

Telefax (03) 80 86 36

Røyken kommune
Teknisk etat
3440 RØYKEN

Vår dato: 19.11.91
Deres dato: 01.11.91
Vår ref.: 2495/91/ILGL
Deres ref.:

INSTITUTT FOR ARKEOLOGI KUNSTHISTORIE OG NUMISMATIKK	
NR. 002482	29.11.91
SAKSB. KOPI TIL	ARK. NR. SIRKULERES

ARKIV

REGULERINGSPLAN FOR ÅROS SYD, RØYKEN KOMMUNE

Planen er sjekket i våre arkiver og området er tidligere registrert. Vi kjenner ikke til fornminner innenfor planområdet. Den gamle Myraveien som går gjennom området er et nyere tids kulturminne som det i størst mulig grad bør taes hensyn til. Utfra plandokumentene går det fram at kommunen har innsett viktigheten av å bevare mest mulig av veien. Dette ser vi som positivt.

Vi vil imidlertid gjøre oppmerksom på at dersom det under anleggsfasen skulle dukke opp fornminner, må arbeidet straks stanses og fylkeskonsertvator varsles.

Med hilsen

Geir Helgen
Geir Helgen
fylkeskonservator

Inger Liv Gøyttil Lund
Inger Liv Gøyttil Lund
arkeolog

Kopi: Universitetets Oldsaksamling

Saksbehandler: Arkeolog Inger Liv Gøyttil Lund
Tlf. (03) 80 86 68 (direkte innvalgsnr.)

INSTITUTT FOR ARKEOLOGI, KUNSTHISTORIE OG NUMISMATIKK
Universitetet i Oslo
 Saksb.: KOP1:
 23 APR 1998
 Ark.: 0627
 Saksnr.: 98/1220 LUK nr. 15



BUSKERUD FYLKESKOMMUNE

Haugesgate 89, 3020 Drammen
 Telefon (03) 80 85 00

NYTT TLF.NR: (03) 80 85 00

KULTURADMINISTRASJONEN

Telefax (03) 80 86 36

Røyken kommune
 Teknisk etat
 Rådhuset
 3440 RØYKEN

Vår dato:

29.11.91

Vår ref.:

2808/91 ILGL/-

Deres dato:

Deres ref.:

INSTITUTT FOR ARKEOLOGI
 KUNSTHISTORIE og NUMISMATIKK
 Nr. 002600 16.12.91
 SAKSB. BO | ARK. NR.
 KOP1 TL | SIKKILERES

ARKIV

REGULERINGSPLAN FOR PJOCCABYEN, RØYKEN KOMMUNE

Vi kjenner ikke til fornminner eller nyere tids kulturminner innenfor planområdet, og har derfor ingen innvendinger mot planen. Skulle det derimot først ved tiltak i marka dukke opp fornminner, må arbeidet straks stanses og fylkeskonservator varsles.

Med hilsen

Geir Helgen
 fylkeskonservator

Inger Liv Gøytil Lund
 arkeolog

Saksbehandler: Arkeolog Inger Liv Gøytil Lund
 Tlf. (03) 80 86 68 (direkte innvalgsnr.)

Universitetet i Oslo

Saksb.:	JHL	23 APR 1998	inpl.
Ark.	0627		
Saksnr.:	08/1220	Dok. nr.:	16



BUSKERUD FYLKESKOMMUNE
Haugesgate 89, 3020 Drammen
Telefon (03) 80 85 00

KULTURADMINISTRASJONEN
Telefax (03) 80 86 72

Røyken kommune
Teknisk etat
Rådhuset
3440 RØYKEN

INSTITUTT FOR ARKEOLOGISKE KUNSTHISTORIE OG NUMISMATIKK	
Vår dato: 05.05.92	Vår ref.: 3022/91 ILGL
Jac. 001518	05.06.92
Saksb. <i>BW</i>	ARK. NR.
KOPI TIL	SIRKULERES

Vår dato:
05.05.92
Deres dato:
20.12.92

Vår ref.:
3022/91 ILGL
Deres ref.:

ARKIV

REGULERINGSPLAN FOR UTVIDELSE AV GROVAVFALLSPASS SMEDMYRDALEN

Vi har foretatt befaring av ovennevnte plan. Det ble ikke registrert fornminner eller nyere tids kulturminner innenfor planområdet. Vi har derfor ingen innvendinger mot at arbeidet blir utført.

Dersom det først under arbeidet skulle dukke opp fornminner, må arbeidet straks stanses og fylkeskonservator varsles.

Regning for utført befaring vil bli sendt kommunen senere jfr. vårt rundskriv av 02.05.91.

Med hilsen


Geir Helgen
fylkeskonservator

Inger Liv Gøytil Lund
arkeolog

Kopi: Universitetets Oldsaksamling

Saksbehandler: Arkeolog Inger Liv Gøytil Lund
Tlf. (03) 80 86 68 (direkte innvalgsnr.)

INST. FOR ARKEOLOGI, KUNSTHISTORIE OG NUMISMATIKK Universitetet i Oslo		
Saksb.:	23 APR 1998	Kopi:
Ark.:	0627	
Saksnr.:	08/220	Dok. nr.: 17



BUSKERUD FYLKESKOMMUNE
Haugesgate 89, 3020 Drammen
Telefon (03) 80 85 00

KULTURADMINISTRASJONEN
Telefax (03) 80 86 72

ARKIV

Røyken kommune
Teknisk etat
Rådhuset
3440 RØYKEN

Vår dato: 22.05.92
Vår ref.: 1132/92 ILGL

Deres dato: Deres ref.:

13. OPSØUTT FOR ARKEOLOGI KUNSTHISTORIE og NUMISMATIKK	
Jnr: 001471	01.05.92
SAKSB. <i>BW</i>	ARK. NR.
KOPI TIL	SIRKULÆRES

REGULERINGSPLAN FOR TIVOLIÅSEN OG ÅROSFJELLET, RØYKEN KOMMUNE

Vi har foretatt befaring av ovennevnte plan. Det ble ikke registrert fornminner eller nyere tids kulturminner innenfor planområdet. Vi har derfor ingen innvendinger mot at arbeidet blir utført.

Dersom det først under arbeidet skulle dukke opp fornminner, må arbeidet straks stanses og fylkeskonservator varsles.

Regning for utført befaring vil bli sendt kommunen senere jfr. vårt rundskriv av 02.05.91.

Med hilsen

Geir Helgen
fylkeskonservator

Inger Liv Gøytil Lund
arkeolog

Kopi: Universitetets Oldsaksamling

Saksbehandler: Arkeolog Inger Liv Gøytil Lund
Tlf. (03) 80 86 68 (direkte innvalgsnr.)

INST. FOR ARKEOLOGI, KUNSTHISTORIE OG NUMISMATIKK Universitetet i Oslo	
Saksb.: JHL	Kopi:
23 APR 1998	
Ark.: 0627	
Saksnr.: 98/1220	Dok. nr.: 18



BUSKERUD FYLKESKOMMUNE
Haugesgate 89, 3020 Drammen
Telefon (03) 80 85 00

KULTURADMINISTRASJONEN
Telefax (03) 80 86 72

Røyken kommune
Teknisk etat
Rådhuset
3440 RØYKEN

ARKIV

Vår dato: 22.05.92
Vår ref.: 0046/92 ILGL
Deres dato: 20.12.91
Deres ref.:

INSTITUTT FOR ARKEOLOGI KUNSTHISTORIE og NUMISMATIKK	
Jac 001470	01.05.92
SAKSB. BJW	ARK. NR.
KOPI TIL	SIRKULÆRES

REGULERINGSPLAN FOR SLEMMESTAD IDRETTSPARK, RØYKEN KOMMUNE

På grunn av opphopning av saker i vinterhalvåret, har saken blitt behandlet først nå. Vi viser til brev fra oss datert 04.02.92.

Vi har foretatt befarings av planområdet.

Gjennom Røyken går det en "oldtidsvei". Denne viser seg enkelte steder som en hulvei dvs. en vei som er brukt i lang tid til ridning, og er derfor svært gammel. Veien går enkelte steder over i å være gangvei eller også kjørevei. Røyken historielag har lagt opp en oldtidsmarsj hvor en del av denne veien går gjennom idrettsparken. Gamle vegfar er svært vanskelig å datere, og dermed vanskelig å bevise at den delen som ligger innenfor idrettsparken er forhistorisk og dermed fredet. Denne delen har nemlig ikke preg av hulvei. En må regne med at slitasjen av fotgjengere i det skrånende terrenget her vil få nedsunken preg. Vi kan derfor ikke hevde noen automatisk fredning av denne.

Vi vil likevel innstendig be om at veien blir liggende urørt og blir lagt utenfor idrettsparken. Tradisjonen knyttet til oldtidsveien, den tradisjonelle oldtidsmarsjen og veiens betydning for bygdefolket tilsier at veien bør bli bevart for ettertiden. Hensynet til idrettsutøvelse bør ikke komme i konflikt med kulturvern. Brukere av idrettsanlegget kan f.eks bli gjort oppmerksom på oldtidsveien ved at det informeres om denne kanskje et opplysningskilt.

Forøvrig ble det ikke registrert andre kulturminner fra forhistorisk eller nyere tid som kommer i konflikt med planen. Dersom det først under arbeidet skulle dukke opp spor som kan tyde på at det kan være et fornminne, må arbeidet straks stanses og fylkeskonservator varsles. arbeidet straks stanses og fylkeskonservator varsles.

Regning for utført befaring vil bli sendt kommunen senere jfr. vårt rundskriv av 02.05.91.

Med hilsen



Geir Helgen
fylkeskonservator

Inger Liv Gøytil Lund
arkeolog

Kopi: Universitetets Oldsaksamling

Saksbehandler: Arkeolog Inger Liv Gøytil Lund
Tlf. (03) 80 86 68 (direkte innvalgsnr.)

INST. FOR ARKEOLOGI, KUNSTHISTORIE OG NUMISMATIKK Universitetet i Oslo		
Saksb.:	Kopi:	
JHL	23 APR 1998	
Ark.:	0627	
Saksnr.:	98/1220	Dok. nr.: 19



BUSKERUD FYLKESKOMMUNE
Haugesgate 89, 3020 Drammen
Telefon (03) 80 85 00

KULTURADMINISTRASJONEN
Telefax (03) 80 86 72

Røyken kommune
Teknisk etat
Rådhuset
3440 RØYKEN

ARKIV

Vår dato: 22.05.92
Vår ref.: 3023/92 ILGL
Deres dato: Deres ref.:

INSTITUTT FOR ARKEOLOGI KUNSTHISTORIE OG NUMISMATIKK	
JAN 00 14 72	01 05 92
SAKSBEHANDLER	ARK. NR.
KOPI TIL	SIRKULERES

REGULERINGSPLAN FOR DEL AV HAUGENVEIEN OG HYGGEN IDRETTSPLASS, RØYKEN
KOMMUNE

Vi har foretatt befaring av ovennevnte plan. Det ble ikke registrert
forminner eller nyere tids kulturminner innenfor planområdet. Vi har
derfor ingen innvendinger mot at arbeidet blir utført.

Dersom det først under arbeidet skulle dukke opp forminner, må
arbeidet straks stanses og fylkeskonservator varsles.

Regning for utført befaring vil bli sendt kommunen senere jfr. vårt
rundskriv av 02.05.91.

Med hilsen

Geir Helgen
fylkeskonservator

Inger Liv Gøytill Lund
arkeolog

Kopi: Universitetets Oldsaksamling

Saksbehandler: Arkeolog Inger Liv Gøytill Lund
Tlf. (03) 80 86 68 (direkte innvalgsnr.)

INST. FOR ARKEOLOGI, KUNSTHISTORIE OG NUMISMATIKK Universitetet i Oslo	
Saksb.: JHL	Kopi:
23 APR 1998	
Ark.: 0627	
Saksnr.: 98/1220	Dok. nr.: 20



BUSKERUD FYLKESKOMMUNE
Haugesgate 89, 3020 Drammen
Telefon (03) 80 85 00

KULTURADMINISTRASJONEN
Telefax (03) 80 86 72

Røyken kommune
Teknisk etat
Rådhuset
3440 RØYKEN

INSTITUTT FOR ARKEOLOGI KUNSTHISTORIE OG NUMISMATIKK	
Jnr: 001517	05.06.92
SAKSB. BY	ARK. NR.
KOPI TIL	SIRKULERES

Vår dato: 22.05.92
Deres dato: 08.05.92
Vår ref.: 1362/92 ILGL
Deres ref.:

ARKIV

BEBYGGELSESPLAN FOR SPIKKESTAD SENTRUM GNR 85 BNR 16 OG 22
("VIKINGTOMTA") RØYKEN KOMMUNE

Vi har foretatt befarings av ovennevnte plan. Det ble ikke registrert fornminner innenfor planområdet. Når det gjelder nyere tids kulturminner gjør vi oppmerksom på følgende tre eiendommer:

Gnr.6 bnr.6: bolighus fra ca 1885 med uthus. Har vært kolonial og kafe, seinere bolig for stasjonsmester.

Gnr.85 bnr.396: Spikkestad Meieri fra ca 1898.

Gnr.85 bnr.45: bolighus fra 1920 med uthus. Bygd av formann ved Spikkestad Teglverk, overlærerbolig ved Vestbygda skole fra 1925. Bygningene er svært lite ombygget og har både høy egenverdi og miljøverdi.

Dersom det først under arbeidet skulle dukke opp fornminner, må arbeidet straks stanses og fylkeskonservator varsles.

Regning for utført befarings vil bli sendt kommunen senere jfr. vårt rundskriv av 02.05.91.

Med hilsen

Geir Helgen
fylkeskonservator


Inger Liv Gøytil Lund
arkeolog

Kopi: Universitetets Oldsaksamling

Saksbehandler: Arkeolog Inger Liv Gøytil Lund
Tlf. (03) 80 86 68 (direkte innvalgsnr.)

INST. FOR ARKEOLOGI, KUNSTHISTORIE OG NUMISMATIKK
Universitetet i Oslo

Saksb.:	Kopi:
JHL 23 APR 1998	
Ark: 0627	
Saksnr.: 98/1220	Dok. nr.: 21



BUSKERUD FYLKESKOMMUNE
Haugesgate 89, 3020 Drammen
Telefon (03) 80 85 00

KULTURADMINISTRASJONEN
Telefax (03) 80 86 72

ARKIV

Røyken Elverk
v/driftssjefen
Jon Leiras vei 1
3440 RØYKEN

Vår dato: 03.11.92
Deres dato:
Vår ref.: 2440/92
Deres ref.:

ANG: OPPSATT MASTETREKK PÅ BØ NORDRE, RØYKEN KOMMUNE

Vi har foretatt befaring på Bø Nordre for å se på eventuelle skader på en gravhaug. Bjørn Rønner, Røyken historielag meldte fra om at det var satt opp nye master innenfor gravfeltet.

Det er satt opp tre nye stolper her samt flere barduner. Etter opplysning fra grunneier Arne Bøe, var det bare en stålmast som sto på en murt sokkel her tidligere.

Stolpene er satt opp på en mulig gravhaug og bardunene er satt opp innenfor sikringssonen.

Gravhauger er fredet i h.h. til Lov om kulturminner §4j. Med til et fast fornminne hører et område rundt dets synlige eller kjente ytterkant så langt det er nødvendig for å verne det mot tiltak fastsat av vedkommende myndighet etter loven. Inntil et område er særskilt avgrenset, omfatter det et 5 meter bredt belte regnet fra fornminnets synlige ytterkant, Kulturminneloven §6.

På Økonomisk kartverk er gravfeltet merket med en rune R og avgrenset med en stiplet linje. Universitetets Oldsaksamling har foretatt registreringen og har satt denne avgrensningen p.g.a. at det er et sammenhengende gravfelt.

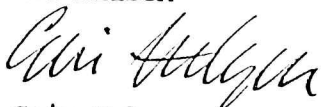
Grunneier gjorde arbeiderne oppmerksom på at gravhaugen var fredet. I en avisartikkel i Drammens Tidende/Buskerud blad uttaler stedfortredende driftssjef Kjell Larsen at de hadde orientert seg med kartverkene og har tatt de hensyn de mente måtte taes. Dette mener vi ikke er korrekt. Når en er klar over at en vil berøre et fornminne eller dets umiddelbare nærhet som nevnt ovenfor, må rette myndighet, nemlig fylkeskonservator, varsles og tillatelse inngrepet må innhentes. Dette gjelder om det er planlegging av nye tiltak eller om det er fjerning av innretninger og oppsetting av nye. Det vises i til §§8 og 9 i Kulturminneloven.

Vi ber om å få en orientering om hvorfor vi ikke ble varslet av Energiverket før tiltaket ble iverksatt.

Historielaget og grunneier har reagert sterkt på at Energiverket kunne foreta slike inngrep uten å varsle vernemyndighetene. At en lokal offentlig etat foretar slike inngrep gir negativ signaleffekt i lokalmiljøet. Vi foreslår derfor at Energiverket legger linjestrekket utenfor gravfeltet og at dette blir ordnet slik at vi ikke trenger å forfølge saken videre.

Vi avventer et hurtig svar.

Med hilsen



Geir Helgen
fylkeskoservator

Inger Liv Gøytil Lund
arkeolog

Vedlegg: Kopi av Økonomisk kartverks avmerking av gravfeltet,
forstørret
Kopi av §§4,6,8 og 9 i kulturminneloven

Kopi til: Universitetet i Oslo, IAKN
Røyken historielag

Saksbehandler: Arkeolog Inger Liv Gøytil Lund
Tlf. (03) 80 86 68 (direkte innvalgsnr.)

INST. FOR ARKEOLOGI, KUNSTHISTORIE OG NUMISMATIKK Universitetet i Oslo	
Saksb.: JHL	Kopi:
23 APR 1998	
Ark.:	0027
Saksnr.: 98/1220	Dok. nr.: 22



BUSKERUD FYLKESKOMMUNE
Haugesgate 89, 3020 Drammen
Telefon (03) 80 85 00

KULTURADMINISTRASJONEN
Telefax (03) 80 86 72

Røyken kommune
Teknisk etat
Rådhuset
3440 RØYKEN

ARKIV

Vår dato: 10.11.92
Deres dato: 10.11.92
Vår ref.: 2557/92 IILGL
Deres ref.:

INSTITUTT FOR ARKEOLOGI, KUNSTHISTORIE OG NUMISMATIKK	
16 NOV. 1992	
Saksnr: 2696	
Ark.:	Avd./ssksb. RVE

ENDRET REGULERINGSPLAN FOR SÆTRE NORD, RØYKEN KOMMUNE

Vi har ingen kommentarer til endringen av reguleringsplanen, men gjør oppmerksom på at dersom det ved tiltak i marken skulle dukke opp fornminner, må arbeidet straks stanses og fylkeskonservator varsles.

Med hilsen

Geir Helgen
fylkeskonservator

Inger Liv Gøytillund
arkeolog

Kopi: Universitetets Oldsaksamling

Saksbehandlar: Arkeolog Inger Liv Gøytillund
Tlf. (03) 80 86 68 (direkte innvalgsnr.)

INST. FOR ARKEOLOGI, KUNSTHISTORIE OG NUMISMATIKK	
Universitetet i Oslo	
Saksb.:	kont.
JHL	23 APR 1998
Afk.:	0627
Saksnr.:	98/1220 Ark. nr.: 23

**BUSKERUD FYLKESKOMMUNE**Haugesgate 89, 3020 Drammen
Telefon (03) 80 85 00**KULTURADMINISTRASJONEN**

Telefax (03) 80 86 72

ARKIVRøyken kommune
Teknisk etat
Rådhuset
3440 RØYKENVår dato: 10.11.92
Vår ref.: 2366/92 IILGL
Deres dato: ~~24.09.92~~
Deres ref.: ~~2695~~

INSTITUTT FOR ARKEOLOGI, KUNSTHISTORIE OG NUMISMATIKK	
16 NOV. 1992	
Saksnr.:	2695
Ark.:	Avd./ssksb. DVE

REGULERINGSENDRING FOR BØ SØNDRE, GNR 37 BNR 7, RØYKEN KOMMUNE

Vi har foretatt registrering på ovennevnte planområde. Dessverre var det kommet litt snø og det var tele i jorda da befaringen ble foretatt. Det ligger en til to mulige gravhauger som ikke er registrert innenfor det arealet som skal bygges ut. Vi må foreta ytterligere undersøkelser på bar og frostfri mark for å få konstatert om dette er gravhauger. Da det er mange gravhauger i nærheten, er det stor sannsynlighet for at det kan ligge flere her. Planen kan derfor ikke godkjennes før vi har foretatt disse undersøkelsene.

Vi viser til kulturminnelovens §§4j, 6 og 9. Se vedlegg.

Utsnitt fra Økonomisk kartverk av registrerte gravhauger på Bø søndre vedlagt.

Regning for utført befaring vil bli ettersendt jfr. vårt rundskriv av 02.05.92.

Med hilsen

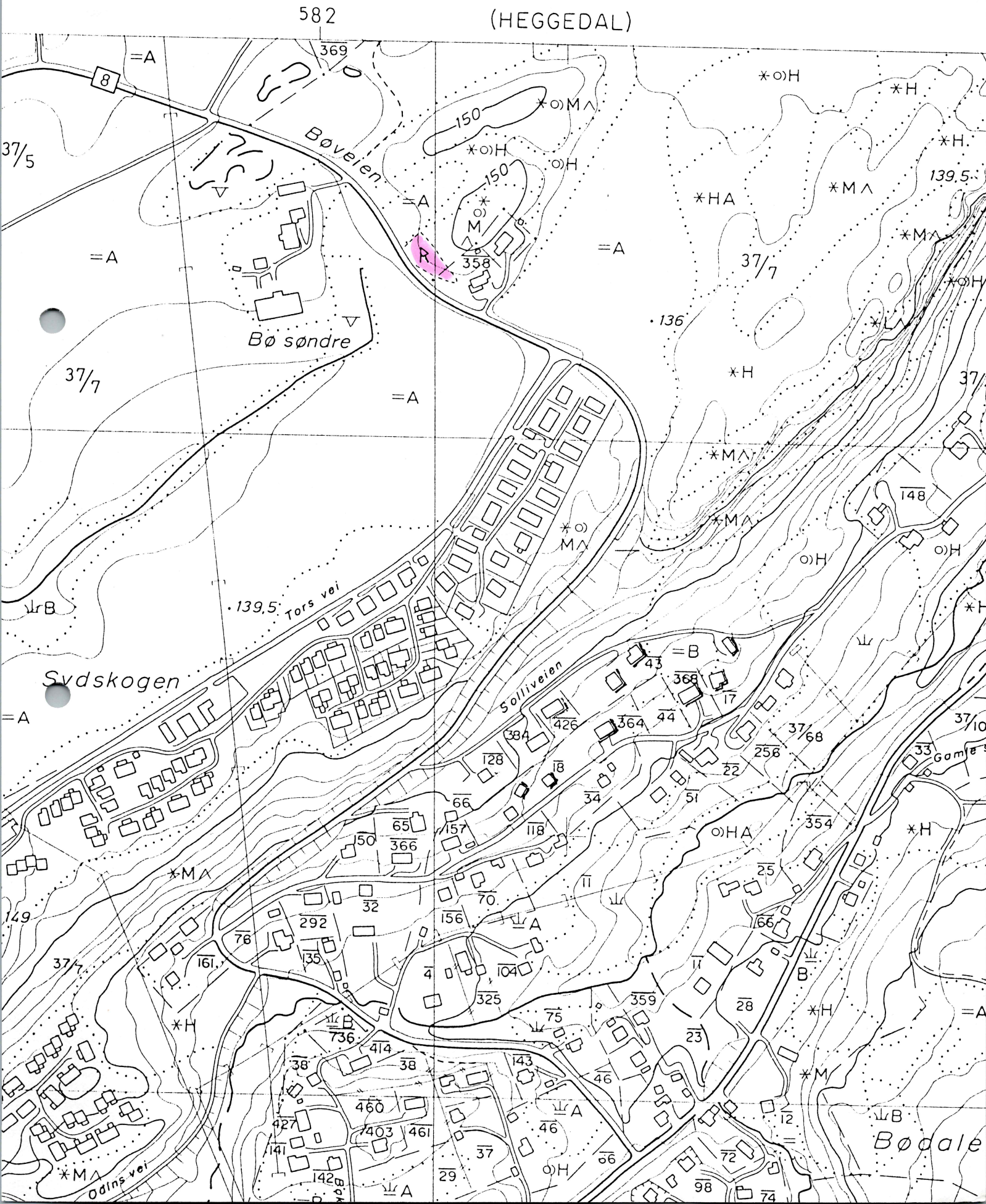
Geir Helgen
fylkeskonservatorInger Liv Gøytil Lund
arkeolog

Vedlegg

Kopi: Universitetets Oldsaksamling

Saksbehandler: Arkeolog Inger Liv Gøytil Lund
Tlf. (03) 80 86 68 (direkte innvalgsnr.)

CL 041-S-2



INST. FOR ARKEOLOGI, KUNSTHISTORIE OG NUMISMATIKK
Universitetet i Oslo

Saksb.: *JHL* 23 APR 1998

Ark.: 0627

Saksnr.: 98/1220 Dok. nr.: 24



BUSKERUD FYLKESKOMMUNE
Haugesgate 89, 3020 Drammen
Telefon (03) 80 85 00

KULTURADMINISTRASJONEN
Telefax (03) 80 86 72

Vår dato: 07.12.92 Vår ref.: 2366/92 ILGL
Deres dato: Deres ref.:

ARKIV

Røyken kommune
Teknisk etat
Rådhuset
3440 RØYKEN

INSTITUTT FOR ARKEOLOGI,
KUNSTHISTORIE OG NUMISMATIKK
08 JAN. 1993

Saksnr.: 0661

Ark. 06.27 Avd. saksb. JHL

REGULERINGSENDRING FOR BØ SØNDRE, GNR. 37, BNR. 7, RØYKEN KOMMUNE

Vi viser til vårt brev datert 10.11.92. Etter nærmere undersøkelser ser vi at Universitetets Oldsaksamling tidligere har behandlet reguleringsplanen og at planen er godkjent etter dette. Vi trekker derfor kravet om ytterligere undersøkelser tilbake.

Vi har ingen innvendinger mot reguleringsendringen.

Når det gjelder den registrerte gravhaugen som er avmerket på kartet - SP1, gjør vi oppmerksom på at i tillegg til gravhaugen, er også en fem meter bred sone rundt gravhaugens synlige ytterkant automatisk fredet iflg. Lov om kulturminner §§4j og 6. Byggherre må gjøres oppmerksom på dette.

Vi gjør imidlertid oppmerksom på at dersom det skulle dukke opp fornminner under anleggsfasen, må arbeidet straks stanses og fylkeskonservator varsles.

Med hilsen

Geir Helgen
fylkeskonservator

Inger Liv Gøytill Lund
arkeolog

Kopi: Universitetets Oldsaksamling

Saksbehandler: Arkeolog Inger Liv Gøytill Lund
Tlf. (03) 80 86 68 (direkte innvalgsnr.)

INST. FOR ARKEOLOGI, KUNSTHISTORIE OG NUMISMATIKK
Universitetet i Oslo

Saksb.: JHL 23 APR 1998 Kopsi:

Saksnr.: 98/1220 Dok. nr.: 25



BUSKERUD FYLKESKOMMUNE
Haugesgate 89, 3020 Drammen
Telefon (03) 80 85 00

KULTURADMINISTRASJONEN
Telefax (03) 80 86 72

Vår dato:
08.01.93

Vår ref.:
3279/92 ILGL

ARKIV

Røyken kommune
Teknisk etat
Rådhuset
3440 RØYKEN

INSTITUTT FOR ARKEOLOGI,
KUNSTHISTORIE OG NUMISMATIKK
14 JAN. 1993

Saksnr.: 0103

Ark. 06.27 Avd./ssksb. JHL

REGULERINGSPLAN FOR TIVOLIÅSEN OG ÅROSFJELLET, RØYKEN KOMMUNE

Vi har mottatt ovennevnte plandokument og viser til vår uttalelse av 22.05.92. Utover dette har vi ingen ytterligere kommentarer til saken.

Med hilsen

Geir Helgen
Geir Helgen
fylkeskonservator

Inger Liv Gøytillund
Inger Liv Gøytillund
arkeolog

Kopi: Universitetets Oldsaksamling

Saksbehandler: Arkeolog Inger Liv Gøytillund
Tlf. (03) 80 86 68 (direkte innvalgsnr.)

INST. FOR ARKEOLOGI, KUNSTHISTORIE OG NUMISMATIKK	
Universitetet i Oslo	
Saksb.: JHL	Kopi:
23 APR 1998	
Ark.: 98/1020	Saknr.: 26

**BUSKERUD FYLKESKOMMUNE**

Hauges gate 89, 3020 Drammen

Telefon 32808500

KULTURADMINISTRASJONEN

Telefax 32 80 86 72

Røyken kommune
Teknisk etat
Rådhuset
3440 Røyken

ARKIV

Vår dato: 18.11.94
Deres dato: 21.09.94
Vår ref.: 2322/94 JJ/-
Deres ref.: Tøl

**REGULERINGSPLAN FOR GANG- OG SYKKELVEI LANGS RV. 165 KLEMMETSRUDVEIEN - MORBERGVEIEN, RØYKEN KOMMUNE
UTLEGGING TIL OFFENTLIG ETTERSYN**

Vi beklager vårt seint svar. I følge lov om kulturminner av 1978 har vi 3 måneders uttalefrist. Likevel prøver vi i størst mulig grad å svare innen tidsfristen. Det har dessverre ikke latt seg gjøre denne gangen.

Den planlagte gang- og sykkelveien skal ligge helt inntil eksisterende riksvei og fører til inngrep på dyrkamark, villahager og utnyttet areal som veiskråninger.

Av kjente kulturminner som blir direkte berørt har vi en mulig steinalderboplass (ifølge tidligere registrering) og en gjenmurt gravenedgang.

Den mulige steinalderboplassen ligger på Åsgårds innmark 40 meter ØSØ for krysset mellom Klemmetsrudveien og Slemmestadveien. Vi har undersøkt dette området og det er ikke grunnlag for å si at det befinner seg et automatisk freda kulturminne her.


Vi gjør oppmerksom på at det likevel kan være automatisk freda kulturminner innenfor planområdet, både over og under markoverflaten. Dersom slike kulturminner skulle komme til syne under arbeidet, må arbeidet straks stanses i den utstrekning det kan berøre kulturminnet og fylkeskonservator varsles, jfr. lov om kulturminner av 9. juni 1978 § 8.2.

Den gjenmurte gravenedgangen befinner seg helt inntil veien ved eiendommen 37.123. Gruvedriften her ble startet i 1880 av et engelsk kompani som drev på sølvholdig blyglans. Gruva er 72 fot dyp, det er også en 70 meter lang gang som kommer ut i dagen ved Bøbekken.

Vi ber om at det tas hensyn til gruveåpningen, slik at det vil være mulig på et seinere tidspunkt å gjenåpne den.

Faktura for utført befaring vil bli ettersendt.

Med hilsen


Geir Helgen
fylkeskonservator


Jørn Jensen
kulturvernkonsulent

Kopi: Riksantikvaren
Universitetet i Oslo, IAKN
Plan- og næringskontoret, her

Saksbehandler: Jørn Jensen
Tlf. 32 80 86 69 (direkte innvalgsnr.)

INST. FOR ARKEOLOGI, KUNSTHISTORIE OG NUMISMATIKK		
Universitetet i Oslo		
Saksb.	23 APR 1998	Kopi
Ark.:	0627	
Saksnr.	98/1226	Øek. nr.: 27

**BUSKERUD FYLKESKOMMUNE**

Hauges gate 89, 3020 Drammen

Telefon 32 80 85 00

KULTURADMINISTRASJONEN

Telefax 32 80 86 72

Røyken kommune
Teknisk etat
Rådhuset
3440 Røyken

ARKIV

Vår dato:

13.12.94

Deres dato:

25.11.94

Vår ref.:

3186/94 JJ/-

Deres ref.:

504.590.15/EAH

**REGULERING AV KJELLERÅSEN OG KIRKEBERGET, RØYKEN
UTSATT BEFARING**

Universitetet i Oslo, Oldsaksamlingen, har foretatt registreringer av automatisk freda kulturminner i forbindelse med utarbeidelsen av økonomisk kartverk.

Vi har foretatt arkivundersøkelser av det foreslåtte reguleringsområdet. Det er ikke opplysninger om kulturminner, verken fra forhistorisk eller nyere tid i dette området. Registreringene som er foretatt er gamle og kan være mangelfulle. Derfor er det likevel mulig at det kan være automatisk freda kulturminner innenfor området, her er det mest aktuelt å finne steinladerboplasser. For å få avklart dette, må vi foreta en befaring. Undersøkelsen må foretas på bar og frostfri mark, og må bekostes av tiltakshaver.

Vi ber kommunen varsle oss når forholdene ligger til rette for en slik undersøkelse.

Med hilsen

Geir Helgen
fylkeskonservator

Jørn Jensen
kulturvernkonsulent

Kopi: Riksantikvaren
Universitetet i Oslo, IAKN
Plan- og næringskontoret, her

Saksbehandler: Jørn Jensen
Tlf. 32 80 86 69 (direkte innvalgsnr.)

INST. FOR ARKEOLOGI, KUNSTHISTORIE OG NUMISMATIKK	
Universitetet i Oslo	
Saksb.:	Kopi:
JHL	23 APR 1998
Ark.: 0627	
Saksnr.: 98/1220	Dok. nr.: 28

**BUSKERUD FYLKESKOMMUNE**

3020 Drammen
Besøksadresse: Hauges gate 89
Telefon 32 80 85 00

KULTURADMINISTRASJONEN
Telefax 32 80 86 72

Solberg Eiendomsmegling A/S
Stjerneveien Øvre 5
3023 Drammen

ARKIV

Vår dato: 25.04.95
Deres dato: 1457/95 /JJ
Vår ref.:
Deres ref.:

**RØD MED HAJUM, GNR. 17 BNR. 1, RØYKEN
GRAVFELT**

Vi er gjort kjent med at Deres firma har for salg ei hytte som er utskilt fra ovennevnte eiendom Rød med Hajum 17.1 i Røyken. På denne eiendommen befinner det seg et gravfelt som i henhold til lov om kulturminner av 9. juni 1978 § 4 j. er automatisk fredet. Gravfeltets avgrensning går fram av vedlagte kart. Samme lovs § 3 gjør klart at det ikke må settes i gang tiltak som er egnet til å skade, ødelegge, grave ut, flytte, forandre, tildekke, skjule eller på annen måte utilbørlig skjemme automatisk fredet kulturminne eller fremkalle fare for at dette kan skje.

Vi har ved selvsyn konstatert at det er foretatt hogst på eiendommen og at en opprydding tydeligvis er i ferd med å skje. Dette må ikke føre til skader på de automatisk freda kulturminnene, jfr. kulturminnelovens § 3.

Med hilsen

Åse Klundelien
fylkeskultursjef

Jørn Jensen
kulturvernkonsulent

Kopi: Riksantikvaren
Universitetet i Oslo, IAKN

Vedlegg: Beskrivelse av automatisk freda kulturminne med kart
Utdrag fra lov om kulturminner

Saksbehandler: Jørn Jensen
Tlf. 32 80 86 69 (direkte innvalgsnr.)

INST. FOR ARKEOLOGI, KUNSTHISTORIE OG NUMISMATIKK		
Universitetet i Oslo		
Saksb.:	23 APR 1998	Kopi:
Ark.:	0627	
Saksnr.:	98/1220	Dok. nr. 29

**BUSKERUD FYLKESKOMMUNE**

3020 Drammen
Besøksadresse: Hauges gate 89
Telefon 32 80 85 00

KULTURADMINISTRASJONEN

Telefax 32 80 86 72

ARKIV

Røyken kommune
Teknisk etat
Rådhuset
3440 Røyken

Vår dato: 10.05.95
Deres dato: 31.03.95
Vår ref.: 1285/95 /JJ
Deres ref.: 503.600/AR

ÅROSVASSDRAGET FRA HEGGEDAL TIL ÅROS, RØYKEN KOMMUNE
DELPROSJEKT: LANDSKAP - FORSLAG TIL TILTAK
OFFENTLIG ETTERSYN OG HØRING

Viser til telefonsamtale med Ingrid Buck i dag.

Så vidt vi forstår vil det ikke bli lagd et eget delprosjekt om kulturminner. Det vil da være mest naturlig å omtale kulturminnene i dette delprosjektet. Det ble utarbeidet en enkel rapport om kulturminner langs vassdraget omkring 1990. Rapporten er oppbevart i Røyken kommune. Denne rapporten bør innarbeides i landskapsplanen.

Det er nettopp samspillet mellom landskap og kulturminner som utgjør verneverdien i dette området. Kulturminnene forteller om en interessant del av Røykens historie og spenner over et vidt register fra knapt synlige minner til anlegg hvor det meste er bevart.

En tilrettelegging for ferdsel vil utvilsomt være positiv for allmennheten og være med å spre kunnskap om og forståelse for de verdier vassdraget representerer. De inngrep en slik tilrettelegging medfører må imidlertid ikke føre til skade på kulturminner eller landskap. Spesielt sårbare områder må forskånes for inngrep av enhver art.

Når det gjelder automatisk freda kulturminner er det kun registrert et funnsted på eiendommen Hagen 18.3. Muligheten for flere funn er til stede. Vi vil komme tilbake til dette når det blir utarbeidet reguleringsplaner.

Med hilsen


Geir Helgen
Geir Helgen
fylkeskonservator

Jørn Jensen
Jørn Jensen
kulturvernkonsulent

Kopi: Riksantikvaren
Universitetet i Oslo, IAKN
Plan- og næringskontoret, her

Saksbehandler: Jørn Jensen
Tlf. 32 80 86 69 (direkte innvalgsnr.)

INST. FOR ARKEOLOGI, KUNSTHISTORIE OG NUMISMATIKK Universitetet i Oslo		
Saksb.:	23 APR 1998	Kopi:
Ark.:	0627	
Saksnr.:	98/1220	Dok. nr.:
		36



BUSKERUD FYLKESKOMMUNE

3020 Drammen

Besøksadresse: Hauges gate 89

Telefon 32 80 85 00

KULTURADMINISTRASJONEN

Telefax 32 80 86 72

ARKIV

Røyken kommune
Teknisk etat
Rådhuset
3440 Røyken

Vår dato: 03.06.95
Deres dato: 09.05.95
Vår ref.: 1674/95 /JJ
Deres ref.: 504.580-02/IB

OPPSTART AV REGULERING AV BÅTSTØ SENTRUM - VOLLODDEN, RØYKEN KOMMUNE

Dette området er kulturhistorisk interessant. Her er både verneverdige enkeltbygninger, et lite tettsted med miljøkvaliteter og deler av et jordbrukslandskap som vi også vurderer som verdifullt.

Vi kan ikke gå i detalj i denne uttalelsen, mer utdypende merknader vil vi komme tilbake til seinere i planprosessen, og etter en befaring. Vi vil imidlertid allerede nå peke på enkelte verneverdige bygninger/landskapselementer. I vårt innspill til flerbruksplan/kommunedelplan for Vestfjordparken av 5. januar 1995 har vi også pekt på kulturminner i området.

Følgende bygninger/områder anses som kulturhistorisk verdifulle:

1. Fagertun.
2. Nedre Høvik med tun og innmark.
Dette området må ses i sammenheng med de andre Høvik-gårdene vest for planområdet.
3. Båtstø sentrum med Høvik brygge.
Hele eller deler av Båtstø sentrum bør vurderes som spesialområde med formål bevaring. En slik regulering må eventuelt foretas for å ta vare på stedets karakter og bebyggelsesstrukturen. Det er helt klart at mange av bygningene, kanskje de fleste, har liten antikvarisk verdi som enkeltbygninger.

Med hilsen

Geir Helgen
Geir Helgen
fylkeskonservator

Jørn Jensen
Jørn Jensen
kulturvernkonsulent

Kopi: Riksantikvaren
Universitetet i Oslo, IAKN
Plan- og næringskontoret, her

Saksbehandler: Jørn Jensen
Tlf. 32 80 86 69 (direkte innvalgsnr.)

INST. FOR ARKEOLOGI, KUNSTHISTORIE OG NUMISMATIKK		
Universitetet i Oslo		
Saksb.:	23 APR 1998	Kopi:
Ark:	0627	
Saksnr.: 98/1220	Dok. nr.: 31	



BUSKERUD FYLKESKOMMUNE

3020 Drammen

Besøksadresse: Hauges gate 89

Telefon 32 80 85 00

KULTURADMINISTRASJONEN

Telefax 32 80 86 72

ARKIV

Røyken kommune
Teknisk etat
Rådhuset
3440 Røyken

Vår dato:

03.06.95

Deres dato:

31.05.95

Vår ref.:

1820/95 /JJ

Deres ref.:

504.560-12/AR

**SLEMMESTAD BUTIKKSENTER OG DEL AV ØDEGÅRDSSKOGEN 40/95,117 OG 328,
RØYKEN KOMMUNE
OFFENTLIG ETTERSYN OG HØRING AV REGULERINGSENDRING**

Vi kan ikke se at en slik reguleringsendring kan ha betydning for kulturverninteresser, og har følgelig ingen merknader til saken.

Med hilsen


Geir Helgen
fylkeskonservator


Jørn Jensen
kulturvernkonsulent

Kopi: Riksantikvaren
Universitetet i Oslo, IAKN
Plan- og næringskontoret, her

Saksbehandler: Jørn Jensen
Tlf. 32 80 86 69 (direkte innvalgsnr.)

INST. FOR ARKEOLOGI, KUNSTHISTORIE OG NUMISMATIKK Universitetet i Oslo			
Saksb.:	23 APR 1998	Kopi:	
Ark.:	0627		
Saksnr.:	98/220	Dok. nr.:	32



ARKIV

BUSKERUD FYLKESKOMMUNE

3020 Drammen
Besøksadresse: Hauges gate 89
Telefon 32 80 85 00

KULTURADMINISTRASJONEN
Telefax 32 80 86 72

Øvre Romerike Prosjektering A/S
Postboks 26
2051 JESSHEIM

Vår dato: 27.09.95
Deres dato: 02.06.95
Vår ref.: 2907/95 ilgl-
Deres ref.: 205.95/EP

VARSEL OM REGULERING AV "HALVORSHAUG" GNR 42 BNR 18, VARDEVEGEN, RØYKEN KOMMUNE

Vi har foretatt arkeologisk registrering av planområdet. Det ble ikke funnet kulturminner fra forhistorisk eller nyere tid. Kopi av rapporten er vedlagt.

Dersom det først under arbeidet skulle dukke opp automatisk freda kulturminner, må arbeidet straks stanses og fylkeskonservator varsles jfr. kulturminneloven §8.2.

Regning for utført registrering vil bli ettersendt.

Med hilsen

Geir Helgen
fylkeskonservator

Inger Liv Gøytil Lund
arkeolog

Kopi: Riksantikvaren
Universitetet i Oslo, Oldsaksamlingen
RØYKEN KOMMUNE

Vedlegg

Direkte telefon til Inger Liv Gøytil Lund 32 80 86 68

INST. FOR ARKEOLOGI, KUNSTHISTORIE OG NUMISMATIKK Universitetet i Oslo		
Saksb.:	23 APR 1998	Kopi:
Ark.:	0622	
Saksnr.:	98/1220	Dok. nr.: 33

**BUSKERUD FYLKESKOMMUNE**

3020 Drammen
Besøksadresse: Hauges gate 89
Telefon 32 80 85 00

KULTURADMINISTRASJONEN
Telefax 32 80 86 72

ARKIV

Røyken kommune
Teknisk etat
Rådhuset
3440 RØYKEN

Vår dato: 27.09.95
Deres dato:
Vår ref.: 2909/95 ilgl-
Deres ref.:

**REGULERING AV KJELLERÅSEN OG KIRKEBERGET
RØYKEN KOMMUNE**

Vi har foretatt arkeologisk registrering av planområdet. Det ble ikke funnet kulturminner fra forhistorisk eller nyere tid. Kopi av rapporten er vedlagt.

Dersom det først under arbeidet skulle dukke opp automatisk freda kulturminner, må arbeidet straks stanses og fylkeskonservator varsles jfr. kulturminneloven §8.2.

Regning for utført registrering vil bli ettersendt.

Med hilsen

Geir Helgen
fylkeskonservator

Inger Liv Gøytill Lund
arkeolog

Kopi: Riksantikvaren
Universitetet i Oslo, Oldsaksamlingen

Vedlegg

Direkte telefon til Inger Liv Gøytill Lund 32 80 86 68

INST. FOR ARKEOLOGI, KUNSTHISTORIE OG NUMISMATIKK Universitetet i Oslo		
Saksb.:		Kopi:
JHL	23 APR 1998	
Ark.:	0627	
Saksnr.:	98/220	Dok. nr.: 34

**BUSKERUD FYLKESKOMMUNE**

3020 Drammen
Besøksadresse: Hauges gate 89
Telefon 32 80 85 00

KULTURADMINISTRASJONEN
Telefax 32 80 86 72

ARKIV

Røyken kommune
Teknisk etat
Rådhuset
3440 RØYKEN

Vår dato: 28.09.95
Deres dato: 20.06.95
Vår ref.: 2033/95 ilgl-
Deres ref.: EAH

FORSLAG TIL REGULERINGSPLAN FOR HØGÅSEN, RØYKEN KOMMUNE

Vi har foretatt arkeologisk registrering av reguleringsområdet. Det ble ikke funnet kulturminner fra forhistorisk tid. Kopi av rapporten er vedlagt.

Dersom det først under arbeidet skulle dukke opp automatisk freda kulturminner, må arbeidet straks stanses og fylkeskonservator varsles jfr. kulturminneloven §8.2.

Når det gjelder nyere tids kulturminner vil vi peke på minner fra tidligere steinbruddsdrift som kan være aktuelle å ta vare på. Den sørligste delen av reguleringsområdet, på eiendommen Ovnerud 79.1, er minst påvirket av nåværende drift.

Regning for utført registrering vil bli ettersendt.

Med hilsen

Geir Helgen
fylkeskonservator

Inger Liv Gøytillund
arkeolog

Kopi: Riksantikvaren
Universitetet i Oslo, Oldsaksamlingen
Plan- og næringskontoret, her

Vedlegg: rapport

Direkte telefon til Inger Liv Gøytillund 32 80 86 68

INSTITUTT FOR ARKEOLOGI, KUNSTHISTORIE OG NUMISMATIKK	
Universitetet i Oslo	
Saksb.:	Kopi:
JHL	23 APR 1998
Ark.:	0627
Saksnr. 98/1220	Dok. nr.: 35

**BUSKERUD FYLKESKOMMUNE**

3020 Drammen
Besøksadresse: Hauges gate 89
Telefon 32 80 85 00

KULTURADMINISTRASJONEN
Telefax 32 80 86 72

ARKIV

Statens Vegvesen
Buskerud Vegkontoret
Pob 2265
3003 DFRAMMEN

Vår dato: 05.07.96
Deres dato: 26.02.96
Vår ref.: 0706/96 GH/-
Deres ref.: 95/-
Ark 353-Fv9

**FORHÅNDSUTTALELSE ETTER PBL § 27-1.
FORSLAG TIL REGULERINGSPLAN FOR FYLKESVEG 9 XMØLLEVEGEN-XBØVEGEN
I RØYKEN KOMMUNE**

Vedlagt oversendes befarringsrapport fra undersøkelsen av området.
Her er ikke påvist synlige automatisk fredede kulturminner.

Eventuelle kulturminner om ikke er synlige, f.eks. stinaldersboplasser, som først kommer til syne når arbeidet er kommet i gang, skal meldes omgående og arbeidet instilles i den grad det kan berøre funnet, kfr kulturminnelovens § 8.

Regnskap og faktura for befaringen vil bli ettersendt.

Med hilsen

Geir Helgen
fylkeskonservator

Kopi; Riksantikvaren
Universitetet i Oslo IAKN
Plan og næringskontoret her.

Direkte telefon til Geir Helgen 32 80 86 64

26.02.96 - 706/96

ARKEOLOGISK REGISTRERING FOR FYLKESVEG 9 MØLLEVEIEN - BØVEIEN

Knut Paasche 18.06.96

Gård:
ØK-kart:
Kommune: Røyken

Gnr/Bnr: 36
Fylke: Buskerud

I februar 1996 mottok Kulturadministrasjonen ved Buskerud Fylkeskommune forslag til reguleringsplan for fylkesveg 9 Mølleveien - Bøveien.

De ble foretatt befarings og arkeologisk registrering i området 07.05.96 (se vedlagt kart der det undersøkte området er markert). Reguleringsområdet ble gjennomgått i sin helhet.

De ble først og fremst lett etter synlige automatisk fredete kulturminner. Med synlig menes kulturminner som er synlig på overflaten (gravhaug, kullgrop el.), i motsetning til f.eks. en steinalderboplass som kan ligge skjult under torva.

Det ble ikke gjort funn av løsfunn eller automatisk fredete kulturminner innenfor de områdene som dekkes av reguleringsplanen.

Området er ikke gjennom søkt med tanke på steinalderlokalteter.

KP.

INSTITUTT FOR ARKEOLOGI, KONSTHISTORIE OG NUMISMATIKK Universitetet i Oslo		
Saksb.: JHL	23 APR 1998	Kopi:
Ark.: 0627		
Saksnr.: 98/1220	Dok. nr.: 36	



BUSKERUD FYLKESKOMMUNE

3020 Drammen

Besøksadresse: Hauges gate 89

Telefon 32 80 85 00

KULTURADMINISTRASJONEN

Telefax 32 80 86 72

Røyken kommune
Teknisk etat
Rådhuset
3440 Røyken

ARKIV

Vår dato:

03.06.95

Deres dato:

24.05.95

Vår ref.:

1771/95 /JJ

Deres ref.:

504.570-06/AR

**NÆRSNESTANGEN 43/210, RØYKEN KOMMUNE
FORSLAG TIL REGULERINGSENDRING**

Vi har ingen merknader til denne reguleringsendringen.

Med hilsen


Geir Helgen
fylkeskonservator


Jørn Jensen
kulturvernkonsulent

Kopi: Riksantikvaren
Universitetet i Oslo, IAKN
Plan- og næringskontoret, her

Saksbehandler: Jørn Jensen
Tlf. 32 80 86 69 (direkte innvalgsnr.)

INST. FOR ARKEOLOGI, KUNSTHISTORIE OG NUMISMATIKK	
Universitetet i Oslo	
Saksb.: JHL	Kopi:
23 APR 1998	
Ark.: 0627	
Saksnr. 98/1226	Dok. nr.: 37



BUSKERUD FYLKESKOMMUNE
Haugesgate 89, 3020 Drammen
Telefon 32808500

KULTURADMINISTRASJONEN
Telefax 32 80 86 72

Røyken kommune
Teknisk etat
Rådhuset
2440 RØYKEN

ARKIV

Vår dato: 06.08.93
Vår ref.: 1523/93 ILGL

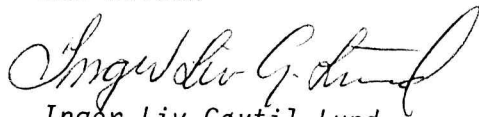
INSTITUTT FOR ARKEOLOGI, KUNSTHISTORIE OG NUMISMATIKK	
31 AUG. 1993	
Saksnr.: 1036/93	
Ark.: 0627	Avd./sskeb.: JHL

VEDR.: REGULERINGSPLAN FOR NÆRSNESTANGEN, GNR. 43 BNR. 2, HAGAN,
RØYKEN KOMMUNE, BUSKEREUD

Vi har foretatt arkeologisk undersøkelse av ovennevnte område og det ble ikke funnet kulturminner fra forhistorisk tid.

Vi vil imidlertid gjøre oppmerksom på at det kan dukke opp fredete kulturminner under markarbeidet. Skulle dette skje, må arbeidet straks stanses og fylkeskonservator varsles jfr. Kulturminnelovens §8.


Med hilsen


Inger Liv Gøyttil Lund
arkeolog

Kopi til: Fylkesmannens miljøvernnavd.
Plan-og næringskontoret, Buskerud fylkeskommune
Riksantikvaren
Miljøverndep.
IAKN Oldsaksamlingen
Røyken historielag

Saksbehandler: Inger Liv Gøyttil Lund, tlf. 32 80 86 68

INST. FOR ARKEOLOGI, KUNSTHISTORIE OG NUMISMATIKK Universitetet i Oslo	
Saksb.: JHL	Kopi: 23 APR 1998
Ark.: 0627	
Saksnr.: 98/1220	Dok. nr.: 38



ARKIV

BUSKERUD FYLKESKOMMUNE
Haugesgate 89, 3020 Drammen
Telefon (03) 83 81 50

KULTURADMINISTRASJONEN
Telefax (03) 83 47 58

Vår dato: 14.12.90
Deres dato: 18.09.90
Vår ref.: 1761/90 ILGL/-
Deres ref.:

Røyken kommune
Bygnings-og reguleringsvesenet
Rådhuset
3440 RØYKEN

INSTITUTT FOR ARKEOLOGI KUNSTHISTORIE OG NUMISMATIKK	
0627	02.01.91
SANSB REC	ARK. NR.
KOPI ML	SIRKULÆRES

ENDRINGSFORSLAG I TIDLIGERE VEDTATT REGULERINGSPLAN FOR NÆRSNESTANGEN,
RØYKEN KOMMUNE

Vi har mottatt ovennevnte plan til uttalelse og har ingen innvendinger mot endringsforslaget.

Dersom det først ved tiltak i marka dukker opp fornminner, må arbeidet straks stanses i den utstrekning det kan berøre fornminnene eller deres sikringssoner på fem meter. Melding skal sendes fylkeskommunen, jfr. lov om kulturminner av 9. juni 1978, § 8.

Med hilsen

Geir Helgen
fylkeskonservator

Inger Liv Gøyttil Lund
Inger Liv Gøyttil Lund
kulturvernkonsulent/arkeolog

Gjenpart: Universitetets Oldsaksamling

INSTITUTT FOR ARKEOLOGI, KUNSTHISTORIE OG NUMISMATIKK	
Universitetet i Oslo	
Saksb.: JHL	Kopi:
23 APR 1998	
Ark: 0627	
Saksnr. 98/1220	Dok. nr.: 39



BUSKERUD FYLKESKOMMUNE
3020 Drammen
Besøksadresse: Hauges gate 89
Telefon 32 80 85 00

KULTURADMINISTRASJONEN
Telefax 32 80 86 72

ARKIV

Røyken kommune
Teknisk etat
Rådhuset
3440 Røyken

Vår dato: 10.01.95
Deres dato: 30.12.94
Vår ref.: 68/95 JJ/-
Deres ref.: 504.500-25

REGULERING AV NEDRE ÅSAKER, RØYKEN

Vi er tilfreds med at gravhaugen er regulert til spesialområde og har ingen ytterligere kommentarer til reguleringsplanen.

Med hilsen

Geir Helgen
fylkeskonservator


Jørn Jensen
kulturvernkonsulent

Kopi til: Riksantikvaren
Universitetet i Oslo, IAKN
Plan- og næringskontoret, her

Vedlegg:

Saksbehandler: Jørn Jensen
Tlf. 32 80 86 69 (direkte innvalgsnr.)

INST. FOR ARKEOLOGI, KUNSTHISTORIE OG NUMISMATIKK	
Universitetet i Oslo	
Saksb.:	Kopi:
JHL	23 APR 1998
Ark.:	0627
Saksnr. 98/1220	Dok. nr.: 40



BUSKERUD FYLKESKOMMUNE
Hauges gate 89, 3020 Drammen
Telefon 32808500
KULTURADMINISTRASJONEN
Telefax 32 80 86 72

Røyken kommune
Teknisk etat
Rådhuset
3440 RØYKEN

ARKIV

Vår dato: 12.11.93
Vår 2593/ILGL

INSTITUTT FOR ARKEOLOGI, KUNSTHISTORIE OG NUMISMATIKK	
26 NOV 1993	
Saksnr:	2200/93
Ark. 0627	Avd./ssksb. JHL

VEDRØRENDE ENDRET REGULERINGSPLAN FOR NEDRE ÅSAKER GNR.82/1, RØYKEN KOMMUNE

Vi viser til vår uttalelse til reguleringsplanen av 8. juni 1990 og telefonsamtale med Terje Lønseth 10.11.93.

Det ligger en gravhaug på tomt 11. Gravhaugen er bygget oppå en fjellknaus med et 0,4 meter tykt jordlag. Det ble tatt et prøvestikk og det ble funnet et lag med kullblandet jord ca. 0,2 m. under markoverfalten. Gravhaugen er 11 m. i diameter og ca. 1,5 m. høy. Vi mener undersøkelsen var tilstrekkelig for å konstatere at dette må være en gravhaug. Gravhaugen og en fem meter sone rundt ytterkanten er automatisk fredet i h.h. til Lov om kulturminner §§4j og 6. Dette medfører at det ikke kan gies tillatelse til å bygge hus her. Kopi av kart med inntegnet gravhaug med sikringszone vedlagt. Gravhaugen kan være noe uriktig tegnet inn på kartet derfor ber vi om å bli kontaktet av teknisk etat slik at gravhaugen kan bli oppmålt og lagt inn riktig.

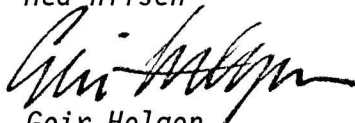
Fylkeskonservator har innsigelse til planen og viser til kulturminnelovens §§4 og 6. Det er ikke ønskelig med boliger så tett inntil et fredet kulturminne. Ca. 80 m. øst for denne gravhaugen ligger det flere gravhauger. Den nyregistrerte gravhaugen må sees i sammenheng med disse. Flere gravhauger på gården Åsaker er tidligere fjernet. Det er derfor svært viktig at gravhaugene som eer igjen blir bevart.

Tomtene som er planlagt utbygd, er allerede ryddet og det er gjort inngrep i markoverflaten som er skjemmende for kulturminnet. Dette må repares.

Vi gjør oppmerksom på at det kan søkes om å få opphevet fredningen. En slik søknad skal stiles til Universitetet i Oslo, Oldsaksamlingen, men sendes Buskerud fylkeskommune, kulturadministrasjonen. Dersom fredningen blir opphevet, vil det først skje etter en arkeologisk undersøkelse som må bekostes av tiltakshaver.

Regning for utført befarings blir sendt senere.

Med hilsen



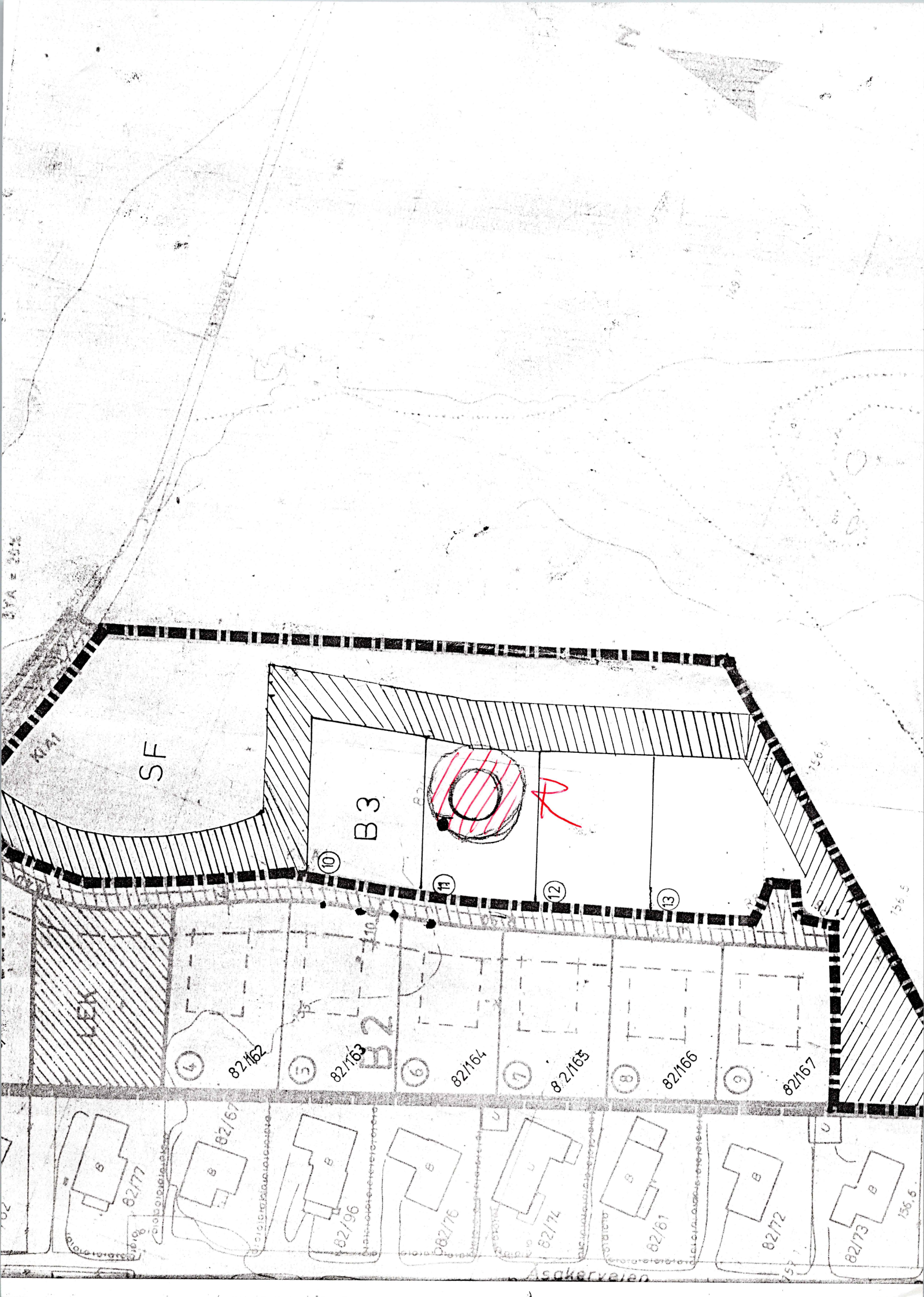
Geir Helgen
fylkeskonservator



Inger Liv Gøytill Lund
arkeolog

Kopi: Universitetet i Oslo, Oldsaksamlingen

Saksbehandler: Inger Liv Gøytill Lund, tlf. 32 80 86 68

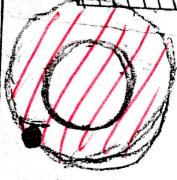


1:2500

KVA
SF

B3

B2



10

11

12

13

4

82/162

5

82/163

6

82/164

7

82/165

8

82/166

9

82/167

82/177

82/167

82/96

82/76

82/74

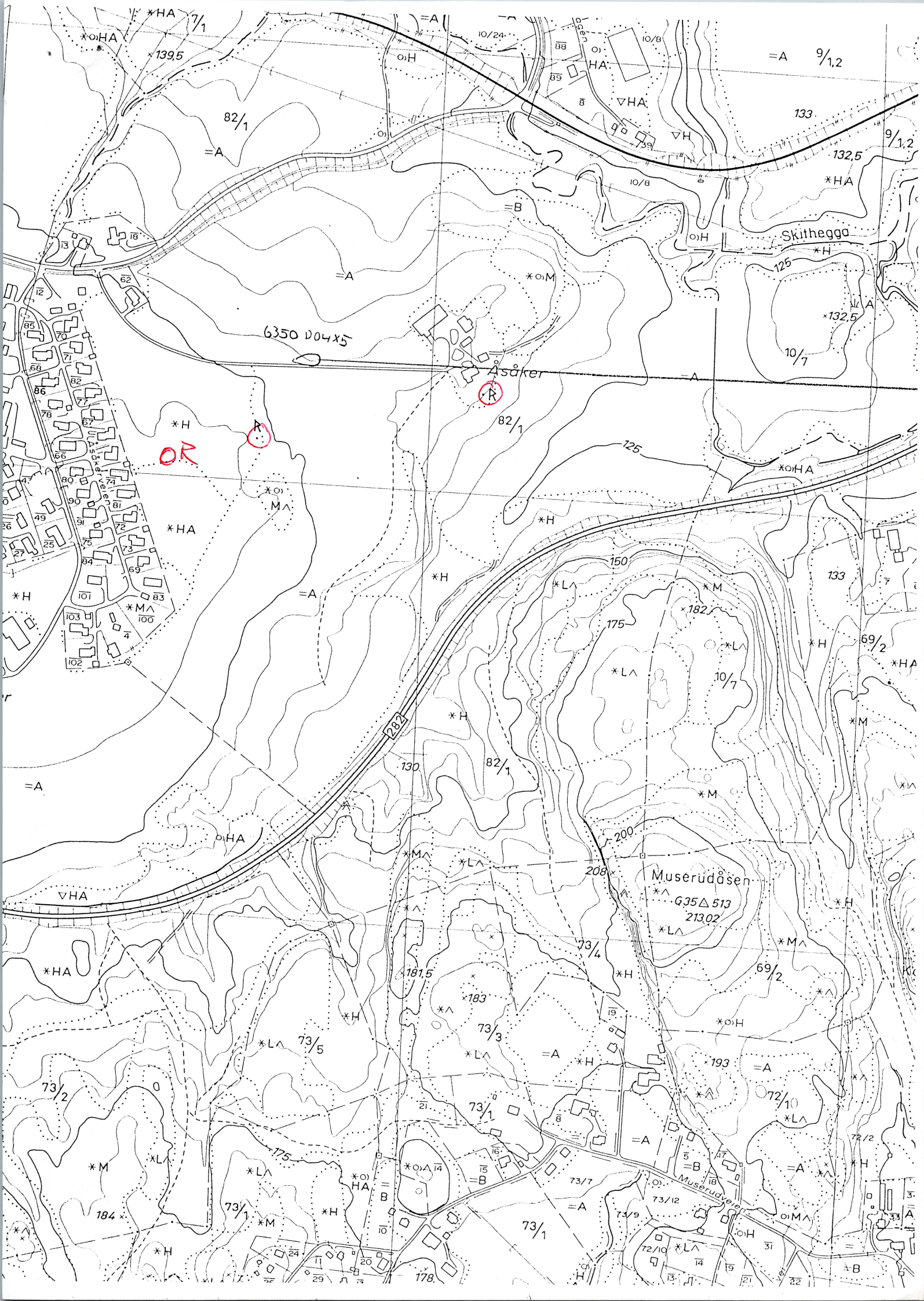
82/61

82/72

82/73

156.6

Asakerveien



INST. FOR ARKEOLOGI, KUNSTHISTORIE OG NUMISMATIKK	
Universitetet i Oslo	
Saksb.: JHL	Kopi:
23 APR 1998	
Ark.:	0627
Saksnr.: 98/220	Dok. nr.: 41



BUSKERUD FYLKESKOMMUNE

3020 Drammen

Besøksadresse: Hauges gate 89

Telefon 32 80 85 00

KULTURADMINISTRASJONEN

Telefax 32 80 86 72

ARKIV

Røyken kommune
Teknisk etat
Rådhuset
3440 Røyken

Vår dato:

03.06.95

Deres dato:

26.04.95

Vår ref.:

1551/95 /JJ


Deres ref.:

504.550-20

REGULERING AV DEL AV BERGLIVEIEN, BØDALEN, RØYKEN KOMMUNE

Vi kan ikke se at endringene i planen vil berøre våre faginteresser i noen grad, og viser til vår uttalelse av 10. januar 1995.

Med hilsen


Geir Helgen
fylkeskonservator


Jørn Jensen
kulturvernkonsulent

Kopi: Riksantikvaren
Universitetet i Oslo, IAKN
Plan- og næringskontoret, her

Saksbehandler: Jørn Jensen
Tlf. 32 80 86 69 (direkte innvalgsnr.)

INST. FOR ARKEOLOGI, KUNSTHISTORIE OG NUMISMATIKK Universitetet i Oslo		
Saksb.:	23 APR 1998	Kopi:
Ark.	0627	
Saksnr.	98/1220	Dok. nr.: 42

**BUSKERUD FYLKESKOMMUNE**

3020 Drammen
Besøksadresse: Hauges gate 89
Telefon 32 80 85 00

KULTURADMINISTRASJONEN
Telefax 32 80 86 72

ARKIV

Røyken kommune
Teknisk etat
Rådhuset
3440 Røyken

Vår dato: 10.01.95
Deres dato: 05.01.95
Vår ref.: 93/95 JJ/-
Deres ref.: 504.550-20

REGULERING AV DEL AV BERGLIVEIEN, BØDALEN, RØYKEN KOMMUNE

Vi har foretatt arkivundersøkelser av det foreslåtte reguleringsområdet. Det er ikke opplysninger om kulturminner fra forhistorisk tid i dette området.

Vi gjør oppmerksom på at det likevel kan være freda kulturminner i området både over og under markoverflaten. Det kan f.eks. være fangstanlegg, kullgroper, boplasser eller gamle veifar som er synlige. Under markoverflaten kan det være kullkonsentrasjoner som kan tyde på at det ligger et automatisk freda kulturminne her.

Dersom det først under arbeidet skulle vise seg at det dukker opp automatisk freda kulturminner, må arbeidet straks stanses i den utstrekning det kan berøre kulturminnet, og fylkeskonservator varsles, jfr. lov om kulturminner av 9. juni 1978 paragraf 8.2.

I saksfremstillingen under teknisk sjefs vurdering blir det nevnt et SEFRAK-registrert bolighus, Bergliveien 22. Vi er enig i at huset ikke underlegges spesielt vern i reguleringsplanen. Vi vil imidlertid gjøre oppmerksom på at rubrikken for verneverdi på SEFRAK-skjemaet ikke blir brukt. Ved de første registreringene ble denne rubrikken utfylt av registratoren. En slik evaluering bør foretas helhetlig for et større område enn det de enkelte registratorene oftest opererte i. Vi forbeholder oss derfor retten til å foreta egne vurderinger av verneverdi.

Med hilsen



Geir Helgen
fylkeskonservator


Jørn Jensen
kulturvernkonsulent

Kopi: Riksantikvaren
Universitetet i Oslo, IAKN
Plan- og næringskontoet, her

Saksbehandler: Jørn Jensen
Tlf. 32 80 86 69 (direkte innvalgsnr.)

INST. FOR ARKEOLOGI, KUNSTHISTORIE OG NUMISMATIKK	
Universitetet i Oslo	
Saksb.: JHL	Kopi:
23 APR 1998	
Ark. 0627	
Saksnr. 98/1220	Dok. nr.: 43

**BUSKERUD FYLKESKOMMUNE**

3020 Drammen
Besøksadresse: Hauges gate 89
Telefon 32 80 85 00

KULTURADMINISTRASJONEN
Telefax 32 80 86 72

Røyken kommune
Rådmannen
Rådhuset
3440 Røyken

ARKIV

Vår dato: 29.08.95
Deres dato: 12.06.95
Vår ref.: 1949/95 JJ/-
Deres ref.: 501/FG

**RØYKEN KOMMUNE
KOMMUNEPLANEN 1996 - 2010, AREALDELEN, HØRING**

Vi har følgende kommentarer:

BÅNDLAGTE OMRÅDER:

Områder som er regulert til spesialområder med formål bevaring etter plan- og bygningslovens § 25.6 må tegnes inn på kartet. Vi kjenner til at Nærnestangen er regulert til dette formålet, men kan ikke se at det er vist på kartet.

En regulering av flere områder til spesialområder med formål bevaring kan etter vår mening være aktuelt. Flere av tettstedene har både kulturhistoriske og arkitektoniske kvaliteter som gjør en slik regulering aktuell og ønskelig. Vi kan nevne Slemmestad, Båtstø og Hyggen. Også gårdstun og andre mindre husansamlinger kan være av stor verdi, Kjekstad må være et godt eksempel.

En evaluering av SEFRAK-materialet som skal gjennomføres i løpet av høsten vil gi mye nyttig informasjon som kan brukes i kommuneplanarbeidet. Evalueringen vil dele inn bygningsmassen i ulike vernekategorier og vi kan på bakgrunn av den foreslå både områder og enkeltobjekter regulert til formål bevaring.

FREDNING ETTER KULTURMINNELOVEN:

Røyken har to freda bygninger; Røyken kirke fra middelalderen som dermed er automatisk freda, og steinhuset på Store Åros som er vedtaksfreda. Disse bygningene burde også være avmerket på kartet.

Røyken har mange automatisk freda kulturminner. Et utvalg av disse, fortrinnsvis større gravfelt burde vært vist på kartet. Vi vil ettersende en oversikt over de mest aktuelle forminnene.

ENKELTE UTBYGGINGSOMRÅDER:

Vi har merknader til noen av de planlagte utbyggingsområdene.

Gleinåsen: Vi anser en utbygging i denne retningen som uheldig ut fra hensynet til landskapet. Det er her et område som til tross for nærheten til tettstedene Røyken sentrum og Midtbygda er forholdsvis uberørt, en bred dalbunn med delvis skogklede åser på sidene, og gårdene Vang, Syltingli og Skryset plassert på høydredragene.

Heggum og Jaksland: Dette området er plukket ut som et interessant

kulturlandskap i kulturlandskapsregistreringen i 1992. Vi kan ikke se at området er en naturlig utvidelse av eksisterende tettsted. Dette er momenter som taler imot en utbygging her.

Søndre Nærnes: Dette området ligger nær isdammer, kapellet og den gamle skolen. Etter vår mening bør det vurderes om dette området bør bli liggende ubebygd.

Krokodden: Utbygging til serviceformål utenfor eksisterende tettsteder er svært uheldig. Tilpassing av slike anlegg i kulturlandskapet er enda vanskeligere enn tilpassing av en vei, dessuten har slike områder en tendens til å vokse og sette sitt preg på et større område.

Ny vei Asker grense - Krokodden: Vi er betenkt over at den båndlagte korridoren tas ut og alternativ 2 vises på kartet på et så tidlig tidspunkt i planleggingen. Området har store kultur- og naturverdier, og vedtak av en fast trase før nærmere undersøkelser er foretatt er etter vår mening noe forhastet.

GENERELT OM VÅRT FORHOLD TIL KOMMUNEPLANER:

Paragrafene 8 og 9 i lov om kulturminner omhandler forholdet mellom kulturminneinteressene og arealplanleggingen, jfr. også Miljøverndepartementets rundskriv T-29/83. Her framgår det at kommunene har plikt til å få undersøkt om aktuelle utbyggingsplaner vil komme i konflikt med automatisk freda kulturminner ved utarbeidelse av regulerings- og bebyggelsesplaner. Etter kulturminneloven har kommunen ingen undersøkelsesplikt i forbindelse med kommuneplanarbeidet, og vi har heller ingen plikt til å foreta registreringer av freda kulturminner i denne sammenheng. Dersom kommunen ønsker registreringer ber vi om at dette blir avtalt med oss. Det kan være hensiktsmessig i forhold til utarbeidelse av planer for området seinere.

Denne uttalelsen innebærer ikke at vi sier oss enige i planen. Vi forutsetter at alle forslag til planer innenfor området blir sendt oss til uttalelse, jfr. kulturminnelovens paragraf 9.

Med hilsen

 Geir Helgen
 fylkeskonservator


 Jørn Jensen
 kulturvernkonsulent

Kopi: Riksantikvaren
 Universitetet i Oslo, IAKN
 Plan- og næringskontoret, her

Saksbehandler: Jørn Jensen
 Tlf. 32 80 86 69 (direkte innvalgsnr.)

INST. FOR ARKEOLOGI, KUNSTHISTORIE OG NUMISMATIKK	
Universitetet i Oslo	
Saksb.: JHL	Kopi:
23 APR 1998	
Ark.: 0627	
Saksnr.: 98/1220	Dok. nr.: 114

**BUSKERUD FYLKESKOMMUNE**

3020 Drammen
Besøksadresse: Hauges gate 89
Telefon 32 80 85 00

KULTURADMINISTRASJONEN
Telefax 32 80 86 72

ARKIV

Røyken kommune
Rådmannen
Rådhuset
3440 Røyken

Vår dato: 16.02.95
Deres dato: 18.01.95
Vår ref.: 407/95 /JJ
Deres ref.: 503/FG

RULLERING AV KOMMUNEPLANEN, RØYKEN KOMMUNE

Røyken er en kommune som i løpet av de siste tiår har opplevd et betydelig utbyggingspress. Det er ikke å vente at dette presset skal avta i de kommende år. Det er derfor viktig at det i kommunens planarbeid blir tatt hensyn til så vel de enkelte kulturminner som kulturmiljøer og kulturlandskapet.

Den planlagte evalueringen av SEFRAK-materialet vil etter vår mening være svært nyttig og kan danne utgangspunkt for en verneplan for bygninger. Andre nyere kulturminner bør også omfattes av en slik verneplan.

Av særskilt viktige større bygningsmiljøer peker Nærnestangen, Slemmestad og Båtstø seg ut.

Når det gjelder kulturlandskapet har Røyken fortsatt forholdsvis store sammenhengende jordbruksområder. Vi ser det som svært viktig å unngå en oppsplitting av disse områdene på grunn av ulike typer utbygging. Det største området har sin omtrentlige avgrensning av jernbanen i nord, Bårsrudmarka i øst, planlagt riksvei mot Hurum i sør og Røyken sentrum i vest. I tillegg til dette viktige området er det mindre, men kanskje regionalt (også nasjonalt?) viktigere områder langs sjøen. Her tenker vi spesielt på Beston - Torvøya.

Jordbrukslandskapet inneholder også mange kulturminner, både fra forhistorisk og nyere tid.

Automatisk freda kulturminner er registrert av Universitetets Oldsaksamling i forbindelse med utarbeidelse av økonomisk kartverk. Disse registreringene er til dels svært mangelfulle.

Vi vil komme tilbake med mer konkret merknader når planen er ferdig utarbeidet.

Med hilsen

Geir Helgen
Geir Helgen
fylkeskonservator

Jørn Jensen
Jørn Jensen
kulturvernkonsulent

Kopi til: Riksantikvaren
Universitetet i Oslo, IAKN
Plan- og næringskontoret, her

Saksbehandler: Jørn Jensen
Tlf. 32 80 86 69 (direkte innvalgsnr.)

INST. FOR ARKEOLOGI, KUNSTHISTORIE OG NUMISMATIKK Universitetet i Oslo		
Saksb.:	23 APR 1998	Kopi:
Ark.:	0627	
Saksnr.:	98/1228	Dok. nr.:
		45

**BUSKERUD FYLKESKOMMUNE**

3020 Drammen
Besøksadresse: Hauges gate 89
Telefon 32 80 85 00

KULTURADMINISTRASJONEN
Telefax 32 80 86 72

ARKIV

Planconsult
Fredrik Stangs gate 2
0272 Oslo

Vår dato: 16.10.95
Deres dato: 10.10.95
Vår ref.: 3088/95 /JJ
Deres ref.: 394/HJFL/C

**BØLSTADLIA, DEL AV GNR. 85 BNR. 1,226,398,404 OG 444, SPIKKESTAD, RØYKEN
VARSEL OM IGANGSETTING AV ENDRET REGULERING**

Registreringene av automatisk freda kulturminner som er foretatt i forbindelse med utarbeidelse av økonomisk kartverk er mangelfulle. Vi ønsker derfor å foreta en arkeologisk undersøkelse av reguleringsområdet. En slik undersøkelse må bekostes av tiltakshaver, jfr. lov om kulturminner av 9. juni 1978 § 9 og 10.

Undersøkelsen må foretas på bar og frostfri mark, og kan trolig gjøres i høst dersom det er behov for det. Gi melding så snart som mulig om tidspunktet for registreringen og om vedlagte budsjett er akseptert. Eventuelle endringer i budsjettet vil vi varsle om.

Med hilsen


Geir Helgen
fylkeskonservator


Jørn Jensen
kulturvernkonsulent

Kopi: Riksantikvaren
Universitetet i Oslo, IAKN
Plan- og næringskontoret, her

Vedlegg: budsjett

Saksbehandler: Jørn Jensen
Tlf. 32 80 86 69 (direkte innvalgsnr.)

INST. FOR ARKEOLOGI, KUNSTHISTORIE OG NUMISMATIKK	
Universitetet i Oslo	
Saksb.: JHL	Kopi:
23 APR 1998	
Ark.: 0627	
Saksnr.: 98/1220	Bok. nr.: 46



BUSKERUD FYLKESKOMMUNE

3020 Drammen
Besøksadresse: Hauges gate 89
Telefon 32 80 85 00

KULTURADMINISTRASJONEN
Telefax 32 80 86 72

ARKIV

Planconsult
Fredrik Stangs gate 2
0272 OSLO

Vår dato: 15.11.95
Deres dato:
Vår ref.: 3088/95 ILGL/-
Deres ref.:

**BØLSTADLIA, DEL AV GNR. 85 BNR. 1, 226, 398, 404 OG 444, SPIKKESTAD, RØYKEN
VARSEL OM IGANGSETTING AV ENDRET REGULERING**

Planområdet er befart og det ble ikke funnet kulturminner fra forhistorisk eller nyere tid.

Dersom det først under arbeidet skulle dukke opp automatisk fredet kulturminne, må arbeidet straks stanses og fylkeskonservator varsles jfr. kulturminnelovens paragraf 8.2.

Regning for utført befaring vil bli ettersendt.

Med hilsen

GH
Geir Helgen
fylkeskonservator

Inger Liv G. Lund
Inger Liv Gøytillund
arkeolog

Kopi: Riksantikvaren
Universitetet i Oslo, Oldsaksamlingen

Vedlegg

Direkte telefon til Inger Liv Gøytillund 32 80 86 68

INST. FOR ARKEOLOGI, KUNSTHISTORIE OG NUMISMATIKK		
Universitetet i Oslo		
Saksb.:	23 APR 1998	Kopi:
Ark.	0627	
Saksnr. 98/1220	Dok. nr. 47	



BUSKERUD FYLKESKOMMUNE
3020 Drammen
Besøksadresse: Hauges gate 89
Telefon 32 80 85 00

ARKIV

KULTURADMINISTRASJONEN
Telefax: 32 80 86 72

RØYKEN KOMMUNE
TEKNISK ETAT
RÅDHUSET
3440 RØYKEN

Vår dato: 19.11.96
Deres dato:
Vår ref.: 3890/96
- ilgi/akr
Deres ref.:

REGULERINGSPLAN FOR HALLENÅSEN

Ovennevnte planområde er befart og det ble ikke funnet kulturminner fra forhistorisk eller nyere tid som blir berørt av utbyggingen. Vi gjør oppmerksom på at det er bare utbyggingsområdene som er befart. Se vedlagte registreringsrapport.

Vi vil imidlertid også gjøre oppmerksom på at dersom det under anleggsarbeidet skulle dukke opp fredede kulturminner, må arbeidet straks stanses og fylkeskonservator varsles jfr. kulturminneloven § 8.2.

Regnskap for befaring vedlegges til orientering. Faktura blir ettersendt fra regnskapsavdelingen.

Med hilsen

Geir Helgen
fylkeskonservator

Inger Liv Gøytillund
arkeolog

Vedlegg: Registreringsrapport.
Regnskapsoversikt

Kopi: Universitetet i Oslo, IAKN
Riksantikvaren
Plan- og næringskontoret, her

INST. FOR ARKEOLOGI, KUNSTHISTORIE OG NUMISMATIKK Universitetet i Oslo		
Saksb.:	23 APR 1998	Kopi:
Ark:	0627	
Saksnr.:	98/1220	Dok. nr.: 48



BUSKERUD FYLKESKOMMUNE

3020 Drammen
Besøksadresse: Hauges gate 89
Telefon 32 80 85 00

KULTURADMINISTRASJONEN
Telefax 32 80 86 72

ARKIV

Røyken kommune
Teknisk etat
Rådhuset
3440 RØYKEN

Vår dato: 27.09.95
Deres dato:
Vår ref.: 2908/95 ilgl-
Deres ref.:

REGULERINGSPLAN FOR NEDRE HALLENSKOG OG REGULERINGSPLAN FOR DEL AV ØVRE HALLENSKOG I RØYKEN KOMMUNE

Vi har foretatt arkeologisk registrering av planområdet. Det ble ikke funnet kulturminner fra forhistorisk eller nyere tid. Kopi av rapporten er vedlagt.

Dersom det først under arbeidet skulle dukke opp automatisk freda kulturminner, må arbeidet straks stanses og fylkeskonservator varsles jfr. kulturminneloven §8.2.

Regning for utført registrering vil bli ettersendt.

Med hilsen

Geir Helgen
fylkeskonservator

Inger Liv Gøytillund
arkeolog

Kopi: Riksantikvaren
Universitetet i Oslo, Oldsaksamlingen

Vedlegg

Direkte telefon til Inger Liv Gøytillund 32 80 86 68

INST. FOR ARKEOLOGI, KUNSTHISTORIE OG NUMISMATIKK Universitetet i Oslo		
Saksb.:	23 APR 1998	Kopi:
Ark.:	0627	
Saksnr. 48/1220		ok. nr.: 49

**BUSKERUD FYLKESKOMMUNE**

Hauges gate 89, 3020 Drammen
Telefon 32808500
KULTURADMINISTRASJONEN
Telefax 32 80 86 72

ARKIV

Røyken kommune
Teknisk etat
Rådhuset
3440 Røyken

Vår dato:
24.11.94
Deres dato:
28.10.94

Vår ref.:
2980/94 JJ/-
Deres ref.:
504.540-02/AR

**REGULERINGSPLAN FOR DEL AV ØVRE HALLENSKOG, RØYKEN
OPPSTART**

Vi har foretatt arkivundersøkelser av reguleringsområdet. Det er ikke opplysninger om kulturminner, verken fra forhistorisk eller nyere tid i dette området.

Vi gjør oppmerksom på at det kan være freda kulturminner i området både over og under markoverflaten, f.eks. funn fra steinalder. For å få avklart dette nærmere må vi foreta en arkeologisk undersøkelse av området. Denne må foretas på bar og frostfri mark. Vi ber om at kommunen varsler oss når forholdene ligger til rette for en slik undersøkelse.

Kostnadene ved undersøkelsen må dekkes av tiltakshaver.

Med hilsen


Geir Helgen
fylkeskonservator


Jørn Jensen
kulturvernkonsulent

Saksbehandler: Jørn Jensen
Tlf. 32 80 86 69 (direkte innvalgsnr.)

INST. FOR ARKEOLOG, KUNSTHISTORIE OG NUMISMATIKK Universitetet i Oslo	
Saksb.: JHL	Kopi: 23 APR 1998
98/1226	50



BUSKERUD FYLKESKOMMUNE
Haugesgate 89, 3020 Drammen
Telefon (03) 80 85 00

ARKIV

Henning Kumle
Hallenkroken 11
1380 Heggedal

vår dato: 30.11.94
Deres dato: 3176/94 FAJ
Vår ref.:
Deres ref.:

MULIG FORNMINNE PÅ ØVRE HALLENSKOG, RØYKEN

Først må vi beklage den lange tid det er gått fra du sendte oss opplysninger om en mulig uregistreret gravhaug på Øvre Hallenskog i Røyken, til vi fikk tid til å se på den.

På grunn av stort arbeidspress har det ikke vært mulig for fylkesarkeolog Inger Liv G. Lund å foreta befaring, det ble derfor overlatt til konsulent Frank Allan Juhl å befare området.

Etter befaring foretatt 04.11.94 kan vi meddele deg at det IKKE er noe fornminne.

Vi er glade for opplysninger om eventuelle fornminner fra publikum og takker for de informasjonen du har tilsendt oss.

Med hilsen

Geir Helgen
Geir helgen
fylkeskonservator

Frank Allan Juhl
Frank Allan Juhl
konsulent

Saksbehandler: Konsulent Frank Allen Juhl

Kopi: OLDSAKSAMLINGEN

INST. FOR ARKEOLOGI, KUNSTHISTORIE OG NUMISMATIKK Universiteter i Oslo		
Saksb.:	23 APR 1998	Kopi:
Ark.:	0627	
Saksnr. 98/1220	ok. nr.: 51	



BUSKERUD FYLKESKOMMUNE
Hauges gate 89, 3020 Drammen
Telefon 32808500
KULTURADMINISTRASJONEN
Telefax 32 80 86 72

ARKIV

Røyken kommune
Teknisk etat
Rådhuset
3440 Røyken

Vår dato: 24.11.94
Deres dato: 27.10.94
Vår ref.: 2758/94 JJ/-
Deres ref.: 504.540-01/AR

REGULERINGSPLAN FOR NEDRE HALLENSKOG, RØYKEN OPPSTART

Vi har foretatt arkivundersøkelser av reguleringsområdet. Det er ikke opplysninger om kulturminner, verken fra forhistorisk eller nyere tid i dette området.

Vi gjør oppmerksom på at det kan være freda kulturminner i området både over og under markoverflaten, f.eks. funn fra steinalder. For å få avklart dette nærmere må vi foreta en arkeologisk undersøkelse av området. Denne må foretas på bar og frostfri mark. Vi ber om at kommunen varsler oss når forholdene ligger til rette for en slik undersøkelse.

Kostnadene ved undersøkelsen må dekkes av tiltakshaver.

Med hilsen

Geir Helgen
fylkeskonservator

Jørn Jensen
kulturvernkonsulent

Saksbehandler: Jørn Jensen
Tlf. 32 80 86 69 (direkte innvalgsnr.)

INST. FOR ARKEOLOGI, KUNSTHISTORIE OG NUMISMATIKK	
Universitetet i Oslo	
Saksb.: JHL	Kopi:
23 APR 1998	
Ark.: 0627	
Saksnr.: 98/1220	Dok. nr.: 52

**BUSKERUD FYLKESKOMMUNE**

Hauges gate 89, 3020 Drammen

Telefon 32 80 85 00

KULTURADMINISTRASJONEN

Telefax 32 80 86 72

ARKIV

Røyken kommune
Teknisk etat
Rådhuset
3440 Røyken

Vår dato:
13.12.94
Deres dato:
25.11.94

Vår ref.:
3185/94 JJ/-
Deres ref.:
504.590.11/EAH

**REGULERING AV FRØTVEDTÅSEN, RØYKEN
UTSATT BEFARING**

Universitetet i Oslo, Oldsaksamlingen, har foretatt registreringer av automatisk freda kulturminner i forbindelse med utarbeidelsen av økonomisk kartverk.

Vi har foretatt arkivundersøkelser av det foreslåtte reguleringsområdet. Det er ikke opplysninger om kulturminner, verken fra forhistorisk eller nyere tid i dette området. Registreringene som er foretatt er gamle og kan være mangelfulle. Derfor er det likevel mulig at det kan være automatisk freda kulturminner innenfor området, her er det mest aktuelt å finne steinladerboplasser. For å få avklart dette, må vi foreta en befaring. Undersøkelsen må foretas på bar og frostfri mark, og må bekostes av tiltakshaver.

Vi ber kommunen varsle oss når forholdene ligger til rette for en slik undersøkelse.

Med hilsen


Geir Helgen
fylkeskonservator


Jørn Jensen
kulturvernkonsulent

Kopi: Riksantikvaren
Universitetet i Oslo, IAKN
Plan- og næringskontoret, her

Saksbehandler: Jørn Jensen
Tlf. 32 80 86 69 (direkte innvalgsnr.)

INST. FOR ARKEOLOGI, KUNSTHISTORIE OG NUMISMATIKK	
Universitetet i Oslo	
Saksb.: JHL	kopi:
23 APR 1998	
Ark.: 0627	
Saksnr. 98/1220	ok. nr. 53

**BUSKERUD FYLKESKOMMUNE**

3020 Drammen
Besøksadresse: Hauges gate 89
Telefon 32 80 85 00

KULTURADMINISTRASJONEN
Telefax 32 80 86 72

ARKIV

Røyken kommune
Teknisk etat
Rådhuset
3440 RØYKEN

Vår dato: 27.09.95
Deres dato: 25.11.94
Vår ref.: 2911/95 ilgl-
Deres ref.:

**REGULERING AV FRØTVEDTÅSEN, RØYKEN KOMMUNE
RØYKEN KOMMUNE**

Vi har foretatt arkeologisk registrering av planområdet. Det ble ikke funnet kulturminner fra forhistorisk eller nyere tid. Kopi av rapporten er vedlagt.

Dersom det først under arbeidet skulle dukke opp automatisk freda kulturminner, må arbeidet straks stanses og fylkeskonservator varsles jfr. kulturminneloven §8.2.

Regning for utført registrering vil bli ettersendt.

Med hilsen


Geir Helgen
fylkeskonservator



Inger Liv Gøytil Lund
arkeolog

Kopi: Riksantikvaren
Universitetet i Oslo, Oldsaksamlingen

Vedlegg

Direkte telefon til Inger Liv Gøytil Lund 32 80 86 68

INST. FOR ARKEOLOGI, KUNSTHISTORIE OG NUMISMATIKK Universitetet i Oslo	
Saksb.:	Kopi:
JHL	23 APR 1998
Ark.:	0627
Saksnr. 98/1220	Dok. nr.: 59



BUSKERUD FYLKESKOMMUNE
Haugesgate 89, 3020 Drammen
Telefon (03) 80 85 00

KULTURADMINISTRASJONEN
Telefax (03) 80 86 72

ARKIV

Landbrukskontoret i Røyken
Skogbruksetaten
Bankgården
3475 SÆTRE

Vår dato: 29.06.92
Deres dato: 15.05.92
Vår ref.: 1402/92 ILGL

INSTITUTT FOR ARKEOLOGI, KUNSTHISTORIE OG NUMISMATIKK	
30 JUNI 1992	
Saksnr.:	775/92
Ark.:	Avd./sksb. BOK

ANG. DAMVEIEN - SKOGBILVEI, FILTVET

Det er ingen opplysninger i våre arkiver om fornminner eller nyere tids kulturminner innenfor de berørte områdene.

Vi gjør oppmerksom på at det kan være fornminner i området både over og under markoverflaten. Det kan f.eks. være fangstanlegg, kullgroper, boplasser, gamle veifar osv. som er synlige. Under markoverflaten kan det dukke opp kullkonsentrasjoner som kan indikere at det ligger et fornminne her.

Dersom det først under arbeidet skulle vise seg at det dukker opp fornminner, må arbeidet straks stanses i den utstrekning det kan berøre fornminnet og fylkeskonservator varsles jfr. Lov om kulturminner av 9. juni 1978 §8 2. avsnitt.

Med hilsen

Geir Helgen
fylkeskonservator

Inger Liv Gøytil Lund
arkeolog

Kopi: Universitetets Oldsaksamling

Saksbehandler: Arkeolog Inger Liv Gøytil Lund
Tlf. (03) 80 86 68 (direkte innvalgsnr.)

INST. FOR ARKEOLOGI, KUNSTHISTORIE OG NUMISMATIKK	
Universitetet i Oslo	
Saksb.: JHL	Kopi:
23 APR 1998	
Ark: 0627	
Saksnr.: 98/226	55



BUSKERUD FYLKESKOMMUNE
Hauges gate 89, 3020 Drammen
Telefon 32 80 85 00
KULTURADMINISTRASJONEN
Telefax 32 80 86 72

Landbrukskontoret i Røyken og Hurum
Postboks 70
3475 Sætre

Vår dato: 18.10.94
Deres dato: 13.09.94
Vår ref.: 2238/94 JJ/-
Deres ref.: vei94.13

ARKIV

MELDING OM PLANLAGT SKOGSVEIBYGGING I RØYKEN KOMMUNE KJOSMYRVEIEN

Våre arkivundersøkelser viser at det ikke finnes kjente automatisk freda kulturminner, eller nyere tids kulturminner, innenfor området som blir direkte berørt av veiutbyggingen.

Vi gjør likevel oppmerksom på at det kan være freda kulturminner i området både over og under markoverflaten. Det kan f.eks. være ulike typer fangstanlegg, kullgroper, jernvinneanlegg, boplasser eller gamle veifar som i de fleste tilfeller vil være synlige. Inngrep i marka vil videre kunne avdekke indikatorer på automatisk freda kulturminner under markoverflaten. De vanligste indikatorene i så måte er kullkonsentrasjoner og jernslag.

Dersom det først under arbeidet skulle fremkomme automatisk freda kulturminner, må arbeidet straks stanses i den utstrekning det kan berøre kulturminnet, og fylkeskonservator varsles, jfr. lov om kulturminner av 9. juni 1978 paragraf 8.2.

Med hilsen

Geir Helgen
fylkeskonservator

Jørn Jensen
kulturvernkonsulent

Kopi: Universitetet i Oslo, IAKN
Riksantikvaren

Saksbehandler: Jørn Jensen
Tlf. 32 80 86 69 (direkte innvalgsnr.)

INST. FOR ARKEOLOGI, KUNSTHISTORIE OG NUMISMATIKK		
Universitetet i Oslo		
Saksb.:	23 APR 1998	Kopi:
Ark.:	0627	
Saksnr. 98/220	sk. nr. 56	



BUSKERUD FYLKESKOMMUNE
Hauges gate 89, 3020 Drammen
Telefon 32 80 85 00
KULTURADMINISTRASJONEN
Telefax 32 80 86 72

Landbrukskontoret i Røyken og Hurum
Postboks 70
3475 Sætre

Vår dato: 18.10.94
Deres dato: 07.09.94
Vår ref.: 2555/94 JJ/-
Deres ref.: vei94.11

ARKIV

MELDING OM PLANLAGT SKOGSVEIBYGGING I RØYKEN KOMMUNE KARIMYRVEIEN

Våre arkivundersøkelser viser at det ikke finnes kjente automatisk freda kulturminner, eller nyere tids kulturminner, innenfor området som blir direkte berørt av veiutbyggingen.

Vi gjør likevel oppmerksom på at det kan være freda kulturminner i området både over og under markoverflaten. Det kan f.eks. være ulike typer fangstanlegg, kullgroper, jernvinneanlegg, boplasser eller gamle veifar som i de fleste tilfeller vil være synlige. Inngrep i marka vil videre kunne avdekke indikatorer på automatisk freda kulturminner under markoverflaten. De vanligste indikatorene i så måte er kullkonsentrasjoner og jernslag.

Dersom det først under arbeidet skulle fremkomme automatisk freda kulturminner, må arbeidet straks stanses i den utstrekning det kan berøre kulturminnet, og fylkeskonservator varsles, jfr. lov om kulturminner av 9. juni 1978 paragraf 8.2.

Med hilsen

Geir Helgen
fylkeskonservator

Jørn Jensen
kulturvernkonsulent

Kopi: Universitetet i Oslo, IAKN
Riksantikvaren

Saksbehandler: Jørn Jensen
Tlf. 32 80 86 69 (direkte innvalgsnr.)

INST. FOR ARKEOLOGI, KUNSTHISTORIE OG NUMISMATIKK		
Universitetet i Oslo		
Saksb.:	23 APR 1998	Kopi:
Ark.:	0627	
Saksnr. 98/1220	OK. nr. 57	

**BUSKERUD FYLKESKOMMUNE**

3020 Drammen
Besøksadresse: Hauges gate 89
Telefon 32 80 85 00

KULTURADMINISTRASJONEN
Telefax 32 80 86 72

Landbruksskontoret i Røyken og Hurum
Boks 70
3475 Sætre

ARKIV

Vår dato: 13.04.96
Deres dato: 18.03.96
Vår ref.: 1072/96 JJ/-
Deres ref.: vei96.3

**MELDING OM PLANLAGT SKOGSVEIBYGGING I RØYKEN KOMMUNE
RØD GNR. 17 BNR. 1**

Våre arkivundersøkelser viser at det ikke finnes kjente kulturminner fra forhistorisk eller nyere tid innenfor området som blir direkte berørt av veiutbyggingen.

Vi gjør oppmerksom på at det likevel kan være freda kulturminner i området både over og under markoverflaten. Det kan f.eks. være ulike typer fangstanlegg, kullgroper, jernvinneanlegg, boplasser eller gamle veifar som i de fleste tilfeller vil være synlige. Inngrep i marka vil videre kunne avdekke indikatorer på automatisk freda kulturminner under markoverflaten. De vanligste indikatorene i så måte er kullkonsentrasjoner og jernslag.

Dersom det først under arbeidet skulle fremkomme automatisk freda kulturminner, må arbeidet straks stanses i den utstrekning det kan berøre kulturminnet, og fylkeskonservator varsles, jfr. lov om kulturminner av 9. juni 1978 paragraf 8.2.

Med hilsen


Geir Helgen
fylkeskonservator

Jørn Jensen
kulturvernkonsulent

Kopi: Universitetet i Oslo, IAKN
Riksantikvaren

Saksbehandler: Jørn Jensen
Tlf. 32 80 86 69 (direkte innvalgsnr.)

INST. FOR ARKÆOLOGISK KUNSTHISTORIE OG NUMISMATIKK	
Universitetet i Oslo	
Saksb.: JHL	Kopi:
23 APR 1998	
Ark.: 0627	
Saksnr.: 98/1220	Løknr.: 58

**BUSKERUD FYLKESKOMMUNE**

3020 Drammen
Besøksadresse: Hauges gate 89
Telefon 32 80 85 00

KULTURADMINISTRASJONEN
Telefax 32 80 86 72

Landbrukskontoret i Røyken og Hurum
Postboks 70
3475 Sætre

Vår dato: 21.05.96
Deres dato: 08.05.96
Vår ref.: 1717/96 JJ/-
Deres ref.: Deres ref.:
vei 96.4

ARKIV

**MELDING OM PLANLAGT SKOGSVEIBYGGING I RØYKEN KOMMUNE
MOSERUDHAGEN**

Våre arkivundersøkelser viser at det ikke finnes kjente kulturminner fra forhistorisk eller nyere tid innenfor området som blir direkte berørt av veiutbyggingen.

Vi gjør oppmerksom på at det likevel kan være freda kulturminner i området både over og under markoverflaten. Det kan f.eks. være ulike typer fangstanlegg, kullgroper, jernvinneanlegg, boplasser eller gamle veifar som i de fleste tilfeller vil være synlige. Inngrep i marka vil videre kunne avdekke indikatorer på automatisk freda kulturminner under markoverflaten. De vanligste indikatorene i så måte er kullkonsentrasjoner og jernslag.

Dersom det først under arbeidet skulle fremkomme automatisk freda kulturminner, må arbeidet straks stanses i den utstrekning det kan berøre dlturminnet, og fylkeskonservator varsles, jfr. lov om kulturminner av 9. juni 1978 paragraf 8.2.

Vi gjør oppmerksom på to gravhauger (automatisk freda kulturminner) som ligger nær veien. Gravhaugene har en 5 meter sikringssone fra deres synlige ytterkant. Innenfor sikringssonen må det ikke foretas inngrep. Vi ber om at opprusting av veien gjøres så skånsomt som mulig, slik at opplevelsen av gravhaugene ikke blir forringet.

Med hilsen

Geir Helgen
fylkeskonservator

Jørn Jensen
kulturvernkonsulent

Kopi: Universitetet i Oslo, IAKN
Riksantikvaren

Vedlegg: fornminneregistrering med kart

Saksbehandler: Jørn Jensen
Tlf. 32 80 86 69 (direkte innvalgsnr.)